


***PROVEDBENI PROGRAM GRADA MALOG
LOŠINJA***

za mandatno razdoblje 2021.-2025. godine



prosinac 2021.

SADRŽAJ

• UVOD.....	4
○ Kontekst i metodologija izrade Provedbenog programa Grada Malog Lošinja	4
○ Zakonodavni okvir	5
○ Strateški okvir	5
• ANALITIČKA PODLOGA IZ KOJE PROIZLAZE KRATKOROČNE RAZVOJNE POTREBE I RAZVOJNI POTENCIJALI	7
○ Osnovni podaci.....	7
○ Položaj i smještaj.....	7
▪ Gradska uprava i digitalizacija.....	13
▪ Proračun.....	13
▪ Proračunska ulaganja u strateške ciljeve u razdoblju 2013.-2020.....	14
▪ Opća infrastruktura	16
• DRUŠTVO.....	17
○ Demografski pokazatelji.....	17
▪ Predškolski odgoj i školsko obrazovanje.....	18
▪ Kultura.....	19
▪ Civilno društvo i sport	20
▪ Zdravstvena zaštita i socijalna skrb.....	21
• GOSPODARSTVO	23
○ Indeks razvijenosti.....	23
○ Tržište rada.....	23
○ Poduzetništvo	24
○ Poljoprivreda.....	26
○ Turizam	28
• MISIJA, VIZIJA I SWOT ANALIZA	31
○ Misija Grada Malog Lošinja.....	31
○ Vizija Grada Malog Lošinja	31
• STRATEŠKI OKVIR PROVEDBENOG PROGRAMA GRADA MALOG LOŠINJA ZA MANDATNO RAZDOBLJE 2021-2025. GODINE.....	34
○ Mjere, aktivnosti i razvojni projekti	34
• PRAĆENJE, IZVJEŠTAVANJE I VREDNOVANJE STRATEŠKIH AKATA	49
○ Praćenje i izvještavanje	49
○ Vrednovanje akata strateškog planiranja	50

Tablica 1 Rashoda i izdataka	14
Tablica 2 Proračunska ulaganja u strateške ciljeve	15
Tablica 3 Investiranje u opremanje dječjih vrtića u razdoblju od 2013. do 2021. godine	16
Tablica 4 Doseljeno i odseljeno stanovništvo na području Grada Malog Lošinja u 2019. godini	17
Tablica 5 Broj dječjih vrtića i drugih pravnih osoba koje ostvaruju program predškolskog odgoja u razdoblju od 2015.-2020. godine na području Grada Malog Lošinja.....	18
Tablica 6 Broj učenika u osnovnoj školi u razdoblju od 2015./2019. godine na području Grada Malog Lošinja	19
Tablica 7 Broj učenika u srednjoj školi u razdoblju od 2015./2019. godine na području Grada Malog Lošinja	19
Tablica 8 Struktura OCD-ova s područja Grada Malog Lošinja	20
Tablica 9 financijski pokazatelji ulaganja u udruge.....	20
Tablica 10 Indeks razvijenosti	23
Tablica 11 Broj nezaposlenih u Gradu Mali Lošinj	24
Tablica 12 Zaposleni u pravnim osobama u Gradu Mali Lošinj u razdoblju od 2011. do 2019.....	24
Tablica 13 Broj osiguranika mirovinskog osiguranja na području Grada Mali Lošinj.....	25
Tablica 14 Oblici registracije i broj poljoprivredne djelatnosti u 2021.	26
Tablica 15 Brojno stanje domaćih životinja na području Lošinja na dan 31.12.2020. godine.....	27
Tablica 16 Broj dodijeljenih potpora poljoprivrednicima	27
Tablica 17 Poljoprivredna zemljišta na području Lošinja, pod oranicama, stakleniku na oranici, livada, pašnjak, krški pašnjak u 2019. godini.....	28
Tablica 18 Broj kreveta u komercijalnim i nekomercijalnim turističkim smještajnim kapacitetima u 2019.	29
Tablica 19 Dolasci i noćenja turista na područja Grada Mali Lošinj u razdoblju od 2016.-2020.godine	30
Tablica 20 Praćenje i izvještavanje.....	50
Slika 1 Položaj i smještaj	7
Slika 2 Administrativno područje Grada Malog Lošinja	9
Slika 3 Struktura prihoda za 2022. godinu	14
Slika 4 Proračunska ulaganja u strateške ciljeve - postotak.....	15
Slika 5 Broj i iznos dodijeljenih potpora poduzetnicima u razdoblju 2018-2020. godine.....	25

PRILOZI DOKUMENTU:

PRILOG 1. TERMINSKI, AKCIJSKI I FINANCIJSKI PLAN PROVEDBE RAZVOJNIH MJERA

PRILOG 2. KOMUNIKACIJSKA STRATEGIJA I KOMUNIKACIJSKI AKCIJSKI PLAN

• UVOD

○ KONTEKST I METODOLOGIJA IZRADE PROVEDBENOG PROGRAMA GRADA MALOG LOŠINJA

U razdoblju do kraja 2021. godine važeći strateški dokument Grada Malog Lošinja je Plan ukupnog razvoja Grada Mali Lošinj 2013.-2020 godine sukladno Zakonu o strateškom planiranju i upravljanju razvojem Republike Hrvatske (*»Narodne novine« broj 123/17, članak 26.*). Gradsko vijeće Grada Malog Lošinja, na sjednici održanoj 1. listopada 2020. godine, donijelo je *Odluku o prihvatanju produljenja Plana ukupnog razvoja Grada Mali Lošinj 2013-2020. godine* („Službene novine PGŽ”). Važenje istog produženo je do 31.12.2021. godine, a ostat će na snazi do trenutka usvajanja Provedbenog programa Grada Malog Lošinja za razdoblje od 2021. do 2025. godine.

Provedbeni programi jedinica lokalne samouprave kratkoročni su akti strateškog planiranja koji opisuju i osiguravaju postizanje ciljeva, ako je primjenjivo, iz srednjoročnog akta strateškog planiranja i poveznicu s proračunom jedinice lokalne samouprave. Provedbeni program jedinice lokalne samouprave donosi se za vrijeme trajanja mandata izvršnog tijela jedinice lokalne samouprave i vrijedi za taj mandat. Slijedom navedenog, *Odlukom o pokretanju postupka izrade Provedbenog programa Grada Malog Lošinja za razdoblje od 2021. do 2025. godine od 3.prosinca 2021. godine* pokrenut je proces pripreme izrade dokumenta službenog naziva Provedbeni program Grada Malog Lošinja za mandatno razdoblje 2021-2025. Za potrebe procesa izrade Programa imenovana je i radna skupina u sljedećem sastavu:

1. Dr.sc. Emil Priskić
2. Marina Žunić, mag.iur.
3. Miroslav Čović, mag.iur.
4. Tanja Jović, dipl.oecc.
5. Ivka Matošević, univ.spec.oec.
6. Martina Krajina Mršo, dipl. novinar
7. Boško Babić, mag.oec.
8. Franjo Toić, mag.oec.

Također, sa svojim prijedlozima projekata sudjeluju čelnici trgovačkih društava i javnih ustanova u vlasništvu i suvlasništvu Grada Malog Lošinja.

Proces izrade Provedbenog programa Grada Malog Lošinja za razdoblje 2021-2025. godine odvija se u fazama kako slijedi:

1. Izrada analize stanja
2. Definiranje baze projekata koji će se započeti i/ili realizirati do 2025. godine
3. SWOT Analiza
4. Prijedlog vizije i smjerova razvoja
5. Razrada mjera, aktivnosti i projekata, u skladu sa strateškim ciljevima Nacionalne razvojne strategije
6. Izrada financijskog plana provedbe i poveznica s proračunom
7. Izrada Akcijskog plana provedbe razvojnih projekata

8. Predlaganje nacrtu Provedbenog programa Grada Malog Lošinja za razdoblje 2021.-2025.
9. Usvajanje Provedbenog programa Grada Malog Lošinja

Kao prilozi ovom dokumentu izrađeni su:

- PRILOG 1. TERMINSKI, AKCIJSKI I FINACIJSKI PLAN PROVEDBE RAZVOJNIH MJERA
- PRILOG 2. KOMUNIKACIJSKA STRATEGIJA I KOMUNIKACIJSKI AKCIJSKI PLAN

Za izradu analize stanja korišteni su interni i eksterni relevantni podaci, poput Izvješća o izvršenju proračuna Grada Malog Lošinja (2013.-2020.), Izvješće Grada Malog Lošinja o provedbi plana gospodarenja otpadom Republike Hrvatske za 2020. godinu, podataka Državnog zavoda za statistiku, Financijske agencije, Hrvatskog zavoda za zapošljavanje, Hrvatske gospodarske komore, Registra udruga, Upisnika poljoprivrednika te izvješća drugih nacionalnih institucija i službenih baza podataka.

○ ZAKONODAVNI OKVIR

Zakonom o sustavu strateškog planiranja i upravljanja razvojem Republike Hrvatske (*»Narodne novine« broj 123/17*) uređen je sustav strateškog planiranja u Republici Hrvatskoj na svim razinama upravljanja (nacionalnoj, regionalnoj i lokalnoj razini) te način pripreme, izrade, provedbe, izvješćivanja, praćenja provedbe i učinaka te vrednovanja akata strateškog planiranja od nacionalnog značaja i od značaja za jedinice lokalne i područne (regionalne) samouprave. Na temelju članka 15. stavka 2. Zakona o sustavu strateškog planiranja i upravljanja razvojem Republike Hrvatske (*»Narodne novine«, broj 123/17*), Vlada Republike Hrvatske je 2018. godine donijela *Uredbu o smjernicama za izradu akata strateškog planiranja od nacionalnog značaja i od značaja za jedinice lokalne i područne (regionalne) samouprave* (*»Narodne novine«, broj 89/2018*). Sustav strateškog planiranja u RH temelji se nacionalnim (*Nacionalna razvojna strategija Republike Hrvatske do 2030. godine*), regionalnim, odnosno županijskim (*Planovi razvoja jedinica regionalne/područne samouprave za razdoblje 2021-2027.*) te lokalnim (*Provedbeni programi jedinica lokalne samouprave za razdoblje 2021-2025.*) aktima strateškog planiranja.

U skladu s navedenim, Provedbeni program Grada Malog Lošinja za mandatno razdoblje 2021.-2025. predstavlja kratkoročni strateški akt kojim će se definirati ciljevi, prioriteti i mjere te razvojni projekti Grada Malog Lošinja, a koji su usklađeni sa strateškim okvirom hijerarhijski viših akata, odnosno s Nacionalnom razvojnom strategijom Republike Hrvatske do 2030. godine (dalje: NRS 2030.) te Planom razvoja Primorsko - goranske županije za period 2022-2027. Obvezni sadržaj Provedbenog programa Grada Malog Lošinja za razdoblje 2021-2025. utvrđen je člankom 18. *Uredbe o smjernicama za izradu akata strateškog planiranja od nacionalnog značaja i od značaja za jedinice lokalne i područne (regionalne) samouprave* (*»Narodne novine«, broj 89/2018*).

○ STRATEŠKI OKVIR

NRS 2030 usklađena je s ciljevima nove regionalne i kohezijske politike Europske unije za razdoblje 2021.-2027.:

1. Pametnija Europa (*Smarter Europe*),
2. Zelena Europa bez ugljika (*Greener, low-carbon Europe*),

3. Povezanija Europa (*More connected Europe*),
4. Socijalnija Europa (*More social Europe*) i
5. Europa bliža građanima (*Europe closer to citizens*)

Strateški okvir NRS 2030, kao krovni nacionalni strateški akt na koji se potom veže i strateški smjer razvoja na regionalnoj i lokalnoj razini sastoji se od sljedećih razvojnih smjerova i strateških ciljeva (dalje: SC):

- **Razvojni smjer 1. Održivo gospodarstvo i društvo**
 - SC 1. Konkurentno i inovativno gospodarstvo
 - SC 2. Obrazovani i zaposleni ljudi
 - SC 3. Učinkovito i djelotvorno pravosuđe, javna uprava i upravljanje državnom imovinom
 - SC 4. Globalna prepoznatljivost i jačanje međunarodnog položaja i uloge Hrvatske
- **Razvojni smjer 2. Jačanje otpornosti na krize**
 - SC 5. Zdrav, aktivan i kvalitetan život
 - SC 6. Demografska obnova i bolji položaj obitelji
 - SC 7. Sigurnost za stabilan razvoj
- **Razvojni smjer 3. Zelena i digitalna tranzicija**
 - SC 8. Ekološka i energetska tranzicija za klimatsku neutralnost
 - SC 9. Samodostatnost u hrani i razvoj biogospodarstva
 - SC 10. Održiva mobilnost
 - SC 11. Digitalna tranzicija društva i gospodarstva
- **Razvojni smjer 4. Ravnomjieran regionalni razvoj**
 - SC 12. Razvoj potpomognutih područja i područja s razvojnim posebnostima
 - SC 13. Jačanje regionalne konkurentnosti

Dokument je usklađen s višegodišnjim financijskim okvirom EU te aktima strateškog planiranja povezanim s uvjetima koji omogućavaju provedbu fondova Europske unije u razdoblju od 2021-2027. definiranim Odlukom o utvrđivanju akata strateškog planiranja povezanih s uvjetima koji omogućavaju provedbu fondova Europske unije u razdoblju od 2021. do 2027. godine, rokova donošenja i tijela zaduženih za njihovu izradu (Vlada Republike Hrvatske, KLASA: 022-03/20-04/352, URBROJ: 50301-

05/16-20-6), a koja je u skladu s *Prijedlogom uredbe Europskog parlamenta i Vijeća o utvrđivanju zajedničkih odredbi o Europskom fondu za regionalni razvoj, Europskom socijalnom fondu plus, Kohezijskom fondu i Europskom fondu za pomorstvo i ribarstvo i financijskih pravila za njih i za Fond za azil i migracije, Fond za unutarnju sigurnost i Instrument za upravljanje granicama i vize (COM(2018) 375 final).*

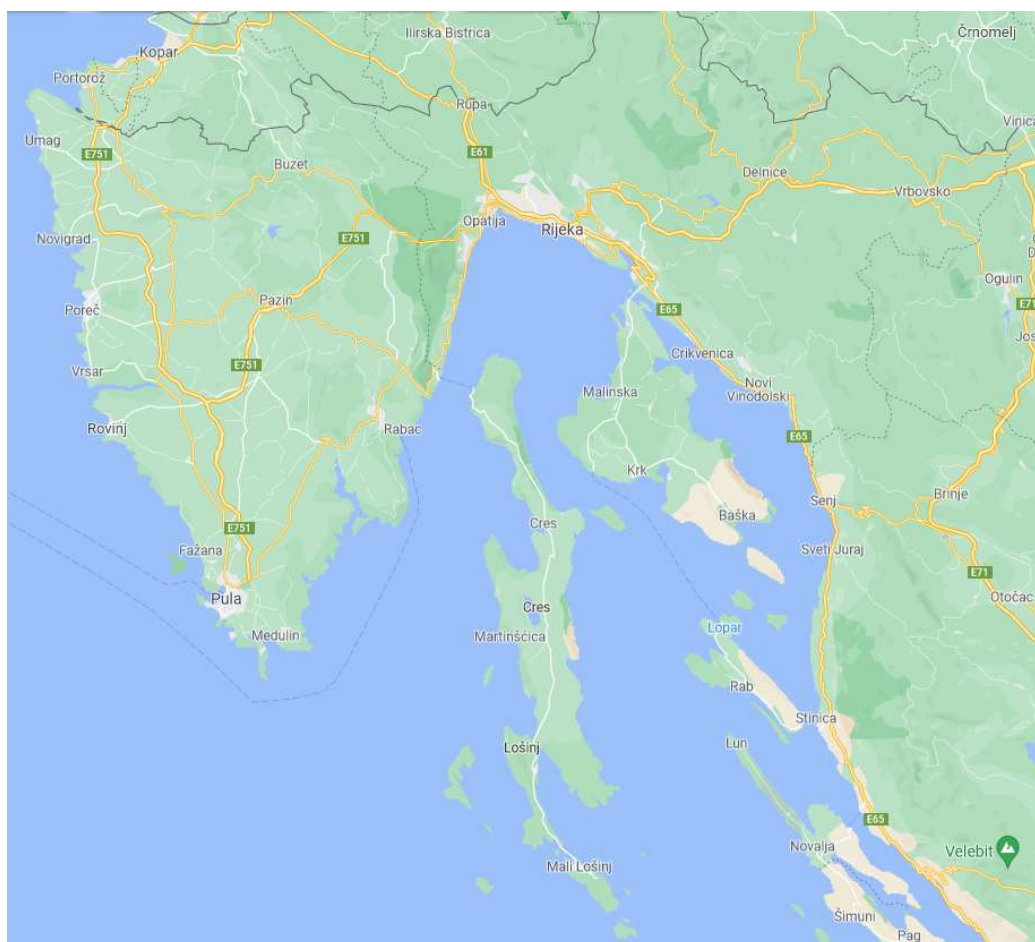
● ANALITIČKA PODLOGA IZ KOJE PROIZLAZE KRATKOROČNE RAZVOJNE POTREBE I RAZVOJNI POTENCIJALI

○ OSNOVNI PODACI

○ POLOŽAJ I SMJEŠTAJ

U sjevernom dijelu Hrvatskog primorja, točnije u Kvarnerskom zaljevu, nalaze se jedni od naših najljepših otoka - cresko-lošinjski arhipelag. Cresko - lošinjska otočna skupina prostorno je najveća otočna skupina na Jadranu koja broji ukupno 36 otoka, otočića, školja i nadmorskih grebena. Otok Lošinj, od Cresa odvojen je 11 metara širokim umjetnim kanalom u Osoru preko kojeg se nalazi pokretni most.

Slika 1 Položaj i smještaj



Izvor: Google karte

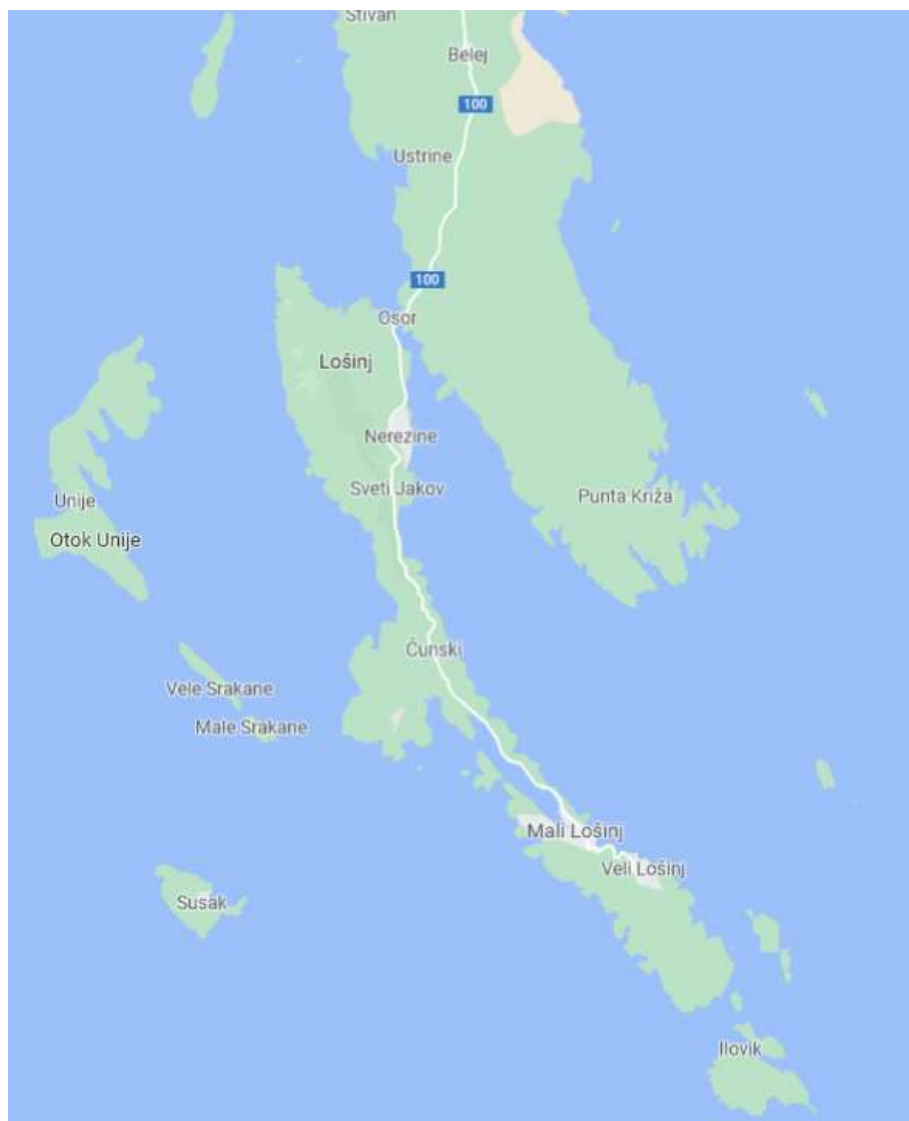
Područje koje je nekada bilo kopno, zbog otapanja ledenjaka nakon ledenog doba kada je razina mora porasla za oko 100 m, planine i brda na tom području postali su otoci Cres i Lošinj koji su zapravo nastavak planinskog grebena Ćićarije. U Kvarnerskom je zaljevu, uz Tršćanski zaljev more najdublje uvučeno u europsko kopno te je zbog toga ova otočna skupina oduvijek imala prometnu važnost. Preko ovih otoka vodio je Jantarni put kojim su trgovci s istoka prevozili robu u Europu. U davnoj prethistorijskoj prošlosti ova dva otoka bila su jedan otok - Apsyrtides. Iz toga doba datiraju ostaci prethistorijskih građevina na tom području. Antički naziv za ove otoke bio je Apsyrtides Psyrtides Nesoi što u prijevodu znači Osorski otoci iz razloga što je glavni grad i središte ove otočne skupine u staro doba bio Osor. Od 1600. godine prije Krista otoci Cres i Lošinj pripadali su ilirskom plemenu Liburna. Država im je obuhvaćala istočno jadransko primorje, od Kvarnera pa do Krke u Dalmaciji. Liburni su bili vrloiskusni pomorci i hrabri ratnici te su vjerojatno još oni prokopali otok Apsyrtides na njegovu najužem dijelu radi bržeg kretanja sjevernim Jadranom. Ime otoku dali su grčki pomorci,iskusni trgovci, koji su ploveći Jadranom, osnivali svoja naselja, pa i čitave kolonije, ostavljajući tragove u imenima mjesta i otoka.

U 19. stoljeću Grad Mali Lošinj je imao čak 6 brodogradilišta, a po broju izgrađenih jedrenjaka duge plovidbe (21 brod) 1868. bio je na drugom mjestu, iza Trsta, u brodogradnji Austro-Ugarske Monarhije. Vrtoglavi uspon lošinjskog brodarstva i brodogradnje nesumnjivo je jedna od najznačajnijih pojava u povijesti lošinjskog pomorstva.

Za Lošinj je 19. stoljeće još veoma bitno i po tome što je prof. Ambroz Haračić 1880. otvorio prvu meteorološku postaju, te se na temelju njegovih istraživanja i mjerenja dokazalo da uže područje otoka Lošinja nudi idealne uvijete za razvoj zdravstvenog turizma, te za razvoj turizma općenito. U siječnju 1885. godine ravnatelj jedne austrijske klinike dovodi svoga sina, koji ima problema sa dišnim organima na Mali Lošinj, te nakon višetjednog boravka sin mu se uspješno oporavlja, a njegov otac zadovoljan rezultatima liječenja obavještava svoje kolege, medicinske stručnjake, te ih poziva da posjete Mali Lošinj i okolicu. Od te godine bilježi se početak razvoja turizma, a tadašnjim 'Zemaljskim zakonom' 1892. Mali i Veli Lošinj su proglašeni klimatskim lječilištima i oporavilištima. Osim toga prof. Ambroz Haračić 1886. godine daje prijedlog za pošumljavanjem Lošinja, koji dobiva veliki interes te se u prve četiri godine pošumljavanja uspije zasaditi čak 300.000 sadnica borova. Zahvaljujući tome, a prvenstveno prof. Ambrozu Haračiću, stanovnici otoka Lošinja danas imaju prekrasnu gustu borovu šumu duž cijelog otoka koja je postala prepoznatljivi i zaštitni znak Lošinjskog turizma.

Područje Grada Malog Lošinja prostire se na površini od 223 km², zauzima 6,2% teritorija Primorsko-goranske županije te 0,4% Republike Hrvatske. Obuhvaća južni dio otoka Cres, od zaljeva Koromačno i Ustrine, čitav otok Lošinj i lošinjski otočni arhipelag koji čini skupinu nastanjenih otoka: Unije, Ilovik, Susak, Srakane Male, Srakane Vele i Sv. Petar te niz nenaseljenih otočića, grebena i hridi u prostranom morskom području. Mali Lošinj najveće je naselje na otoku i na Jadranskim otocima, a smješten je u Uvali August, najvećoj zatvorenoj uvali ovoga otočja. Za nautički turizam je vrlo važna luka jer je smještena na plovnom putu između Istre i Dalmacije.

Slika 2 Administrativno područje Grada Malog Lošinja



Izvor: Google karte

- Mali Lošinj

Mali Lošinj smješten je u uvali Augusti koja je najveća zatvorena uvala ovog arhipelaga. Sa svojih gotovo 6.000 stanovnika, to je najveći grad na otocima Jadrana. Početak naseljavanja i razvoja Malog Lošinja navodi se 12. stoljeće kada je pred naletom Mongola iz Ugarske na otok došlo dvanaest hrvatskih porodica. Neke od tih porodica nastanile su se u uvali Sv. Martin i neki podaci kažu da je upravo ta uvala bila mjesto prvog dodira i iskrcavanja tih osnivača. Prvobitna zanimanja doseljenika bila su vezana uz stočarstvo i poljoprivredu, da bi se koncem 19. stoljeća, zahvaljujući pomorstvu Mali Lošinj razvio u pomorski gradić i središte ovog otočkog područja. Tako se i danas cijelim gradom i njegovom okolicom osjeća utjecaj pomorske prošlosti i utjecaj lošinjskih kapetana. Otkrivanjem čudesnih zdravstvenih utjecaja otočke klime i sve većim razvijanjem turizma Mali Lošinj postaje nadaleko poznat i do danas ostaje vrlo popularno odredište brojnih turista iz svih krajeva svijeta.

- Veli Lošinj

Mjesto Veli Lošinj smješten je u maloj uvali na jugoistočnoj strani otoka Lošinja, u samom podnožju brda Sv. Ivan. Sa svojih skoro 900 stanovnika postao je drugo po veličini naselje lošinjske otočne skupine. Visoke kuće, brojne raskošne vile i kula u centru grada obilježja su ovog mjesta. Interesantan

je podatak da je nekadašnji Veli Lošinj, ili Velo Selo kako se tada zvao bio veći od Malog Lošinja, ali ga je ovaj zbog svog položaja i razvoja pomorstva pretekao po veličini. Tako su tim dvjema mjestima danas imena obrnuta od stvarne veličine naseljenog područja. U samom središtu gradića nalazi se predivno uređena barokna župna crkva Sv. Antuna Pustinjaka s visokim zvonikom. Na suprotnoj strani luke nalazi se kula s kruništem. Podignuta je u 16. stoljeću radi obrane luke od invazije s mora. Lik kule motiv je grba Velog Lošinja. U uličicama Velog Lošinja nalaze se raskošne vile nekadašnjih kapetana i velološinjske gospode. U velološinjskom parku, nedaleko od današnje bolnice broji se oko dvjestotinjak botaničkih vrsta bilja. Područje samog nastanka Velog Lošinja nalazi se oko crkvice Sv. Nikole iz 15. stoljeća. Ribarski ugođaj Velog Lošinja može se pronaći dalje od centra, u uvali Rovenska. Oko male lučice nalaze se kućice i restorani, a nedaleko se nalazi veliki lukobran kojemu je kamen temeljac 1856. postavio nadvojvoda Maksimilijan.

- Nerezine

Nerezine su naselje na istočnoj obali otoka Lošinja, smještene u podnožju Osoršćice. Naselje je nastalo od mnogih izoliranih kuća koje su ljudi podizali na svojoj obradivoj zemlji. Tek u novije vrijeme, razvojem pomorstva i brodogradnje, mjesto se razvija u obalno naselje. Nerezine su u prošlosti bile vezane uz Osor, najviše zbog svojih obradivih površina s kojih se opskrbljivalo tadašnje stanovništvo. Kula, samostan Sv. Franje i crkva koju je dao sagraditi osorski patricij Kolan Draža, Nerezinama daju karakterističan identitet. Razvojem pomorstva i brodogradnje u Nerezinama se gradi gradska luka i brodogradilište.

- Osor

Osor je drevni grad nastao na raskršću nekadašnjeg važnog kopnenoga i pomorskog puta. Upravo je smještaj na spoju između otoka Cresa i Lošinja bio preduvjet za nastanak ovoga naselja, njegov procvat, a poslije i propast. Zbog obalnog načina plovidbe te dobro zaklonjenih uvala u okolini, Osor je u pomorskomu prometu bio gotovo neizbježna luka. Pretpostavlja se da je Kavuada (Cavanella), tjesnac koji danas razdvaja otoke Cres i Lošinj, prokopan negdje u doba rimske vladavine. Međutim, velika je vjerojatnost da su se prije toga teret ili brodovi drukčije prebacivali preko kopna (na valjcima), tako da se za prolaz uvijek moralo plaćati naknadu. Budući da se plaćanje najprije obavljalo u robi, a poslije u novcu, u gradu se vrlo brzo razvijala razmjena dobara, trgovina, razni obrti i slično.

Zbog novih načina plovidbe morem, negdje u 15. stoljeću, Osor gubi na važnosti pomorskog središta. Stara osorska luka, danas plićak zvan Jaz, nekadašnja je osorska solana. U močvarama zamuljenih i zapuštenih solana u 15. stoljeću razvila se malarija pa je bolest uvelike smanjila broj stanovnika. Zbog propadanja grada stanovništvo se počinje preseljavati u grad Cres. Mlečani grade nove zidine koje zatvaraju gradsku površinu, a ostaci tadašnjih istočnih gradskih vrata i danas stoje u blizini gradskog groblja. Unutar gradskih zidina od 1463. do 1498. gradila se nova katedrala, biskupski dvor, gradska vijećnica i crkva Sv. Gaudencija. Katedrala je zbog tadašnjeg rasporeda gradskih objekata morala biti izgrađena u smjeru istok-zapad, umjesto uobičajenog smjera sjever- jug. Akustični prostor katedrale služi u ljetnim mjesecima kao dvorana tradicionalnog muzičkog događaja pod nazivom "Osorske glazbene večeri". Održavaju se neprekidno od 1976., u razdoblju od polovice srpnja do polovice kolovoza i svakako su događaj koji se ne propušta.

- Sveti Jakov

Sv. Jakov je malo ribarsko selo koje se nalazi iznad mora, na sjevernom dijelu otoka Lošinja. To je najmanje naselje na otoku. Od Nerezina je udaljen oko 2 kilometra, a od Malog Lošinja oko 15 kilometara. Oko sela su maslinici, a obala ima pješčanih uvalica u kojima je ugodno kupanje. Sveti Jakov leži između dviju uvala. Prva, u kojoj je luka, zove se Studenac po zidanom studencu žive vode, gdje se stoka napajala iz dva poklopca antiknih sarkofaga.

- Ćunski

Ćunski se nalazi 8 kilometara od Malog Lošinja. Nastao je na brijegu koji je nosio jednu od brojnih pretpovijesnih gradina otoka Lošinja. Obradivanjem nedalekoga plodnog polja našlo je opstojanje mnogo naseljenika pa se i naselje razvijalo i širilo do sadašnjih građevnih granica. Uz obradu polja za žitarice i povrće, te vinovu lozu, obližnja su brda bila zasađena maslinovim stablima koja su iz godine u godinu davala dragocjeno maslinovo ulje. U naselju se nalazi jedini preostali stari mlin za masline – torać, koji je sagrađen oko 1897. godine. U Ćunskom se nalazi i Dom za duhovne susrete Betanija, susretište vjernika iz cijeloga svijeta. Na cesti pod Ćunskim je polazna točka turističkog puta za uspon na brdo Osorščicu.

- Punta Križa

Punta Križa nalazi se na jugoistočnom dijelu otoka Cresa. Zbog svog karakterističnog položaja i niskog tla vidljivo je sa svih strana. Punta Križa je naselje koje je raskršće seoskih putova što vode prema brojnim pastirskim stanovima na tom području. Područje je obraslo crnikom koje je ovdje najkvalitetnije drvo za ogrjev. Guste šume pružaju sklonište mnogobrojnoj alohtonoj divljači, pa se tako ovdje mogu naći jeleni lopatari, fazani, zečevi i divlje patke. Ovo područje spada u najveće otočno lovište i središte lovnog turizma. U uvali Baldarin i Bokinić nalaze se klasičan i nudistički kamp, a naselja Draga i Pogana omogućuju smještaj u privatnim kućama.

- Belej

Naselje Belej smješteno je na otoku Cresu, na samome rubu lošinjskog gradskog područja, u središtu visoravni čija se zapadna strana postupno i blago spušta prema moru, dok se istočna u to isto plavetnilo strmoglavljuje. Ovdje su se stanovnici oduvijek bavili uzgojem ovaca, a kuće su izgradili na osobit način vezan uz posebnost i tradiciju kamena. Kamen slagan u gromače (suhozide) zaslužan je za nadahnutu, sugestivnu geometriju kojom se nasušna zemlja dijeli od pašnjaka. Iz mjesta jedna cestica vodi do slikovitog, osamljenog zaljeva i do bijelog žala – Koromačno.

- Ustrine

Na udaljenosti od nekoliko kilometara od Beleja, spuštajući se obalom prema zapadu, nalaze se Ustrine, naselje rimskog podrijetla o čemu svjedoče ostaci antičke vile i velika količina ostataka antičkih crjepova, žara i keramike. Malo naselje ovčara i ribara smješteno na rubu vrleti, koja se s visine od 180m strmo spušta k moru, nadgleda Kvarner i plavo ljubičaste obrise Istre. Od romaničke crkvice sv. Martina asfaltirana cesta se spušta prema zaštićenoj uvali okruženoj pješćanim žalom.

- Susak

Susak je na svoj način prirodni fenomen našeg Jadranskog mora i malo čudo prirode. Po mnogim svojim odlikama Susak se izdvaja i razlikuje od ostalih jadranskih otoka. Pješćani otok, površine 3,7 km², u pomorskoj kartografiji obilježen je već u 13. stoljeću. Prvi poznati stanovnici otoka bili su Iliri, koji na najvećoj uzvisini ovog otoka Veloj straži (98m), grade obrambenu i dojavnu gradinu. Jedino naselje na otoku podijeljeno je u dva dijela: starije Gornje Selo - nastalo je oko nekadašnje benediktinske opatije Sv. Nikole u 11. stoljeću, i novije naselje Donje Selo. Gornje i Donje selo spaja oko 150 stepenica. Susak je otok vinograda i trstike koja čuva terasasti teren od erozije pijeska. Suščani su Hrvati, po zanimanju vinogradari i ribari, a po prirodi vrlo duhoviti, snalažljivi, domišljati i religiozni. Poznati su po svom starohrvatskom govoru i nošnji, posebno ženskoj mini nošnji svakodnevnog i svečanog oblačenja. Najviše stanovnika živi na otoku Susku nakon završetka II. svjetskog rata. Šezdesetih godina prošlog stoljeća dolazi do velikog iseljavanja u SAD. Računa se da danas u Americi živi više od 2.500 Suščana, uglavnom u državi New Jersey. Od 1985. godine na Susku se slavi Dan iseljenika, zadnje nedjelje u mjesecu srpnju. Još u doba rimske vlasti, otok je nasađen vinovom lozom, a po dobrom vinu je poznat

sve do današnjih dana. Susak ima lijepu župnu crkvu iz 1770. godine u kojoj je veliko drveno raspelo "Veli Buoh" (veliki Bog) iz druge polovice XI. st. Zaštitnik Suska je sv. Nikola. Suščansko groblje "Merine" najljepše je groblje na ovim otocima, s lijepim i vrijednim spomenicima, uvijek uredno i ukrašeno svježim cvijećem. Susak ima prekrasne pješčane uvale, čisto more i ljekoviti pijesak.

- Otok Ilovik i Sveti Petar

Otoci Ilovik i Sveti Petar nastavljaju se na južni dio otoka Lošinja od kojeg ih dijele Ilovačka vrata. Otoci su smješteni jedan nasuprot drugoga i zatvaraju dug i uzak kanal, koji predstavlja izvrsno prirodno sidrište te služi kao sklonište brodovima u slučaju nevremena. Otok Ilovik na kojem se nalazi jedino istoimeno naselje ima površinu od 5,8 km², a opseg mu je 15,4 km. Obala je sa svih strana lako pristupačna, sa mnogo pitomih uvala. Najveća uvala sa pješčanom plažom je Paržine na jugoistočnoj strani otoka. Između dva otoka proteže se kanal dužine 2,5 km i širine oko 300 m. Njegov akvatorij prirodno je zaštićen od svih vjetrova, osim donekle od juga, te može pružiti siguran boravak jahtama i manjim brodovima. Svojim položajem na granici sjevernog i srednjeg Jadrana vrlo je pogodan za noćenje jer za samo nekoliko sati možete stići do Istre, Krka, Raba, Paga, Kornata i drugih srednje dalmatinskih odredišta. Otoci su obrasli mediteranskom vegetacijom, a po čitavom mjestu naići će se na raznovrsno cvijeće, raznobojne oleandere, palme i dva stogodišnja stabla eukaliptusa po čemu se Ilovik često naziva – otok cvijeća. Zbog vrlo dobrog pomorsko-prometnog položaja, već od davnina, Ilovački se kanal koristi za sidrenje pa se na otocima nailazi na tragove različitih povijesnih razdoblja. Najstariji tragovi naseobina potječu od ilirskog plemena Liburna. Otoci su bogati rimskim nalazima. Nalaze se ostatci zidova, numizmatičke primjerke, sarkofag, a u blizini je i podmorsko arheološko nalazište. Zidovi koji opasuju današnje groblje potječu iz 11. stoljeća. Na tom je mjestu tada sagrađen benediktinski samostan, a vjerojatno je prije toga bila bizantska utvrda. Zanimljivo je što se Ilovačko groblje nalazi na susjednom nenaseljenom otoku, tako da su žitelji i posmrtno osuđeni na putovanje barkom. Tvrđavu koje su zidovi očuvani sagradili su Mlečani 1600. godine po providuru Filipu Pasqualigo radi obrane od uskoka. Prvi hrvatski doseljenici dolaze na otok krajem 18. st iz Velog Lošinja i od tada se razvija današnje naselje Ilovik.

- Otok Unije

Otok s istoimenim obalnim naseljem u Kvarneru, sjeverno zapadno od Lošinja i veličine 16,77 km², Unije su jedan od najzapadnijih jadranskih otoka, u pučinskom nizu manjih otoka: Zeča, Srakane, Susak. Otok je brdovit, građen od vapnenca. Sjeverozapadna pučinska obala je strma (Vele i Male Stijene), a na jugozapadnom dijelu se nalazi poluotočić Polje, s plodnom zemljom, praporom i izvorom pitke vode. Ostali dijelovi otoka obrasli su uglavnom makijom i ponegdje zapuštenim, a nekad kultiviranim zemljištem (uglavnom maslinici). Danas su Unije otok koji nudi istinski očuvanu prirodu i, zahvaljujući pučinskom položaju, iznimno čisto more. Osim domaćeg stanovništva, na otok u posljednje vrijeme dolazi živjeti sve više zaljubljenika u njegovu iznimnu ljepotu. Na Unijama nema automobilske prometa. Unije su dobile ime od izvedenice grčke riječi heneios (neios, nia), što znači njiva, dakle po svome polju. Prve informacije o Unijama pruža venecijanski isusovac Alberto Fortis u svom poznatom djelu Put po Dalmaciji iz 1774. Glavni proizvod im je drvo za loženje, jer je otok većim djelom šumovit. More oko Unija je bogato ribom, uglavnom tunom, skušom i sardelom. Prirodno očuvana unijanska vegetacija obiluje mnogim aromatičnim i ljekovitim biljem. Osobito valja izdvojiti koromač, kičicu, kadulju, mirtu i vrijesak.

- Otoci Male i Vele Srakane

Zapadno od Lošinja, između Unija i Suska, smjestila su se dva mala otoka - Vele i Male Srakane. Veći od dva, kako im i samo ime kaže, Vele Srakane, nalaze se sjeverno od Malih Srakana te južno od Unija. Na otok se ne može automobilom. Sam otok i nije tako velik. Po cijeloj dužini, može se prehodati za

nepunih sat vremena, a kad se stane na sredinu otoka (po širini), istovremeno se može vidjeti njegovu istočnu i zapadnu obalu. Mještani kažu da kad zimi puše bura, morske kapi koje se raspršuju udaranjem valova o obalu, prelijeću cijeli otok po širini i padaju na obalu s druge strane. Sama obala je niska i prilično nerazvedena te je uglavnom hridinasta, pošto je otok izložen svim mogućim vjetrovima te je izložen sa svih strana radu valova.

▪ **Gradska uprava i digitalizacija**

U Gradskoj upravi Grada Malog Lošinja zaposleno je 40 osoba, koje su prema stručnoj spremi podijeljeni na dvije kategorije: službenike i namještenike. Kategoriju službenika čine osobe koje obavljaju opće, administrativne, financijsko-planske, materijalno-financijske, računovodstvene, informatičke i druge stručne poslove sa VSS, VŠS i SSS, dok kategoriju namještenika čine osobe koje obavljaju pomoćno-tehničke i ostale poslove čije je obavljanje potrebno radi pravodobnog i nesmetanog obavljanja poslova Grada sa završenom srednjom i osnovnom školom. Kada je riječ o spolnoj strukturi zaposlenika, prevladavaju žene sa postotkom od 62%, muškarci čine preostalih 38%.

Gradska uprava Grada Malog Lošinja sukladno Pravilniku o unutarnjem redu gradske uprave Grada Malog Lošinja organizirana je prema sljedećim Odsjecima koji djeluju unutar Jedinog upravnog odjela.

Navedeni Odsjeci su:

- Ured gradonačelnika
- Odsjek za urbanizam, komunalno gospodarstvo i gospodarenje gradskom imovinom
- Odsjek za pravne, kadrovske poslove i samoupravu
- Odsjek za proračun, financije, javnu nabavu i EU projekte

Građanima Grada Malog Lošinja dostupne su sljedeće usluge:

- WEB stranica Grada <https://www.mali-losinj.hr/>
- Atlas 14 <https://malilosinj.atlas14.com/>
- <https://www.zakrpaj.to/>

Grad Mali Lošinj realizirao je projekt Promicanje internetske povezivosti u lokalnim zajednicama (Program WiFi4EU) kojim je poboljšana pristup internetskim uslugama i povećana kvaliteta života i digitalna povezanost na području grada Malog Lošinja, te olakšan pristup određenim uslugama na javnim prostorima. Uz suradnju s Hrvatskim Telekomom, kroz ulaganje vrijedno 12,5 milijuna kuna 5.000 lošinjskih kućanstava spojeno je na optiku.

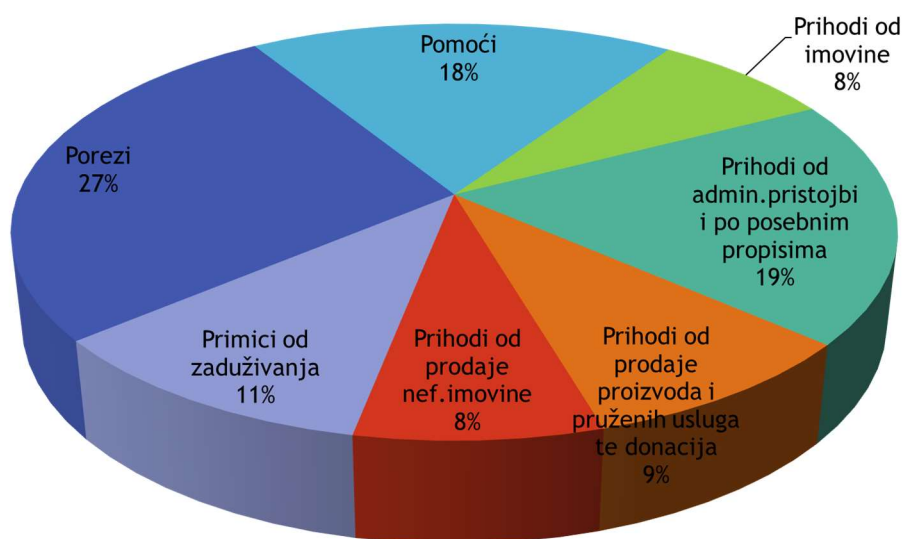
Grad Mali Lošinj u narednom će razdoblju težiti uvođenju e-usluga za građane, daljnjoj digitalizaciji poslovanja i jačanju učinkovitosti javne uprave primjenom IKT rješenja.

▪ **Proračun**

Uravnotežena proračunska kretanja te kvalitetno planiranje proračunskih prihoda i rashoda jedan su od ključnih preduvjeta rasta gospodarstva te održivog razvoja. Proračunski prihodi Grada Malog Lošinja svake godine bilježe porast, ukoliko promatramo referentni period 2013-2020. Institut za javne financije godinama proglašava proračun Grada Malog Lošinja transparentnim te su mu sukladno tome

dodijeljena javna priznanja. Prihodi i primici za 2022. godinu planiraju se u iznosu od 139.614.122,90 kn i veći su za 15% nego prethodne godine. Rashodi i izdaci za 2022. godinu planiraju se u iznosu od 139.614.122,90 kn i veći su za 15% nego prethodne godine

Slika 3 Struktura prihoda za 2022. godinu



Izvor: Prijedlog proračuna za 2022.

Tablica 1 Rashoda i izdataka

RASHODI I IZDACI	PRORAČUN 2021.	PRORAČUN 2022.	INDEKS
UKUPNO			115
	121.569.470,00 kn	139.614.122,90 kn	
RASHODI POSLOVANJA	68.218.720,00 kn	67.460.616,00 kn	99
RASHODI ZA NABAVU NEFINANCIJSKE IMOVINE	49.950.750,00 kn	69.253.506,90 kn	139
IZDACI ZA FINANCIJSKU IMOVINU	3.400.000,00 kn	2.900.000,00 kn	85

Izvor: Prijedlog proračuna za 2022.

- Proračunska ulaganja u strateške ciljeve u razdoblju 2013.-2020.

Važan pokazatelj kvalitete ulaganja i proračunske potrošnje, svakako je strateško ulaganje - odnosno ostvarivanje zadanih strateških ciljeva i proračunska izdvajanja za iste. Strateški ciljevi ostvaruju se kroz razvojne projekte, programe i mjere kojima se potiče kvalitetno raspolaganje dostupnim resursima i

održivi razvoj područja. Sukladno tome, važno je napomenuti kako je u Planu ukupnog razvoja Grada Mali Lošinj 2013-2020. godine definirano četiri strateška cilja:

- **Gospodarski razvoj**
- **Održiv regionalni razvoj**
- **Zaštita okoliša**
- **Razvoj ljudskih potencijala.**

Ključno je prikazati proračunsku potrošnju po strateškim ciljevima kako bismo mogli iščitati koliko su planirani ciljevi povezani sa samim proračunom jedinice lokalne samouprave i sukladno tome, koliko su ostvarivi. Tablica u nastavku predstavlja prikaz ukupnih proračunskih strateških ulaganja Grada Malog Lošinja u razdoblju od 2013. godine do 2020. godine. Vrijednost ukupnog planiranog ulaganja za sva četiri definirana strateška cilja kroz sve godine obuhvaćene Strategijom odnosno 2013. -2020. iznosila je 201.044.741 HRK, a vrijednost ukupnog izvršenja do kraja 2020. godine iznosila je 150.664.472 HRK, što znači da je realizirano **75%** ukupnih planiranih strateških investicija.

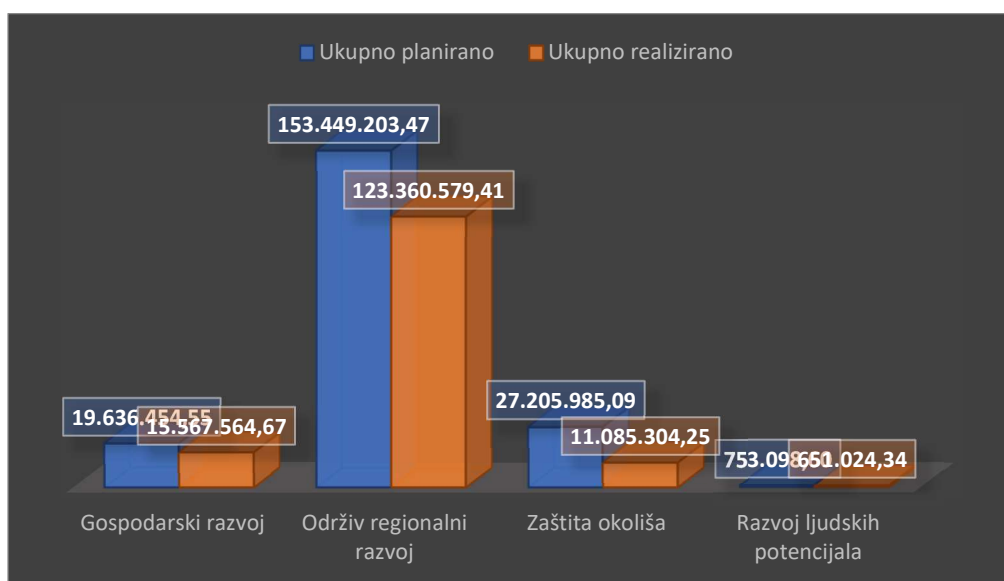
Tablica 2 Proračunska ulaganja u strateške ciljeve

Strateški ciljevi	Ukupno planirano	Ukupno realizirano	Postotak realizacije
Gospodarski razvoj	19.636.454,55	15.567.564,67	79
Održiv regionalni razvoj	153.449.203,47	123.360.579,41	80
Zaštita okoliša	27.205.985,09	11.085.304,25	41
Razvoj ljudskih potencijala	753.098,60	651.024,34	86
	201.044.741,71	150.664.472,67	75

Izvor: Proračun Grada Malog Lošinja

Moguće je zaključiti kako je Gradu Malom Lošinj u promatranom periodu najvažnija bila kvaliteta života, obrazovanja i rada za sve skupine stanovništva.

Slika 4 Proračunska ulaganja u strateške ciljeve - postotak



Izvor: Proračun Grada Malog Lošinja – plan razvojnih programa

▪ Opća infrastruktura

Na području Grada Malog Lošinja izgrađeno je 176,49 km vodovodne infrastrukture sa brojem priključka 6.880 što je izraženo u postotcima 84,7% s trendom rasta zbog velikih ulaganja. Na kanalizacijsku mrežu priključeno je 4.937 subjekata što je u postotku 60,83 % sa trendom rasta zbog kapitalnih ulaganja. Jedan od ključnih pokazatelja razvoja komunalne infrastrukture je kvaliteta upravljanja sustavom gospodarenja otpadom što je u pokazateljima između 2012. do 2018. vidljivo iz godišnjih količina mješovitog komunalnog otpada koje su se sa 10.668 t smanjile na 6.751 t. Broj eko otoka iznosi 80. U razdoblju od 2017. do 2020. uloženo je u građenje komunalne infrastrukture 25.077.716 HRK dok je u istom održavanje komunalne infrastrukture uloženo 73.971.073 HRK. Broj parkirališnih mjesta iznosi 1.400 a ulaganjem u bežičnu mrežu na javnim površinama dostupno je 10 besplatnih WiFi točaka. Elektromreža se bazira na vodovima napajanja s kopna 35kV i 110kV.

Revitalizacija javnih površina i neiskorištenih nekretnina podrazumijeva unaprjeđenje kvalitete života u Gradu Mali Lošinj kroz urbanu regeneraciju javnih prostora. Od 2013. do 2020. provedene su sljedeće investicije u revitalizaciju javnih površina i neiskorištenih nekretnina:

- Uređenje dječjih igrališta (ukupno 15)
- Sportska igrališta (ukupno 7)
- Uređenje parka za pse I. faza
- Uređenje plaža za pse
- Kontinuirana sanacija objekata mjesnih odbora
- Stavljanje u funkciju stambenih zgrada i poslovnih prostora
- sanacija i ulaganja u izgradnju novih šetnica i javnih površina

Tablica 3 Investiranje u opremanje dječjih vrtića u razdoblju od 2013. do 2021. godine

Ulaganje u vrtiće	3.475.494,04	3.027.533,06	87,11
-------------------	--------------	--------------	-------

Izvor: Proračun Grada Malog Lošinja

• DRUŠTVO

○ DEMOGRAFSKI POKAZATELJI

Prema nacionalnom popisu stanovništva iz 2011. godine, na području Grada živi 8.116 stanovnika, što predstavlja pad od 3,25% u odnosu na podatke iz 2001. godine kada je na području Grada živjelo 8.388 stanovnika. Prema podacima Državnog zavoda za statistiku koji procjenjuje broj stanovnika na godišnjoj razini, na području Grada Malog Lošinja u 2019. godini došlo je do smanjenja broja stanovnika za 240 stanovnika u odnosu na službene brojke iz 2011. godine, što u postotku iznosi znači pad od 3%. Sukladno tome, možemo konstatirati kako je u Gradu Malom Lošnju prisutan trend depopulacije, koji je dominantan trend na području čitave Republike Hrvatske.

Dodatno, negativne demografske trendove u Gradu potvrđuju brojke o broju doseljenih i odseljenih stanovnika. U 2019. godini ukupan broj doseljenih stanovnika iznosi 300, a broj odseljenih 305. Dakle, mehaničko kretanje stanovništvo Grada je negativno, iako sa minimalnom razlikom. Najveći udio migracija odnosi se na inozemstvo.

Tablica 4 Doseljeno i odseljeno stanovništvo na području Grada Malog Lošinja u 2019. godini

	Ukupno doseljeni	Doseljeni iz drugoga grada/općine iste županije	Doseljeni iz druge županije	Doseljeni iz inozemstva	Ukupno odseljeni	Odseljeni u drugi grad/općinu iste županije	Odseljeni u drugu županiju	Odseljeni u inozemstvo
Mali Lošinj	300	49	89	91	305	36	80	118

Izvor: Regionalna razvojna agencija PGŽ-a

Stanovništvo je nositelj gospodarskog razvoja područja i daljnjeg napretka društva i jedinice lokalne samouprave. Demografske mjere kojima Grad Mali Lošinj nastoji dodatno utjecati na poboljšanje demografskog stanja područja odnosno kojima je olakšao život građanima te podigao kvalitetu života građana su:

- Sredstva potpore za novorođeno dijete – za prvo 2.750 HRK, drugo 5.500 HRK, a za treće 11.000 HRK i svako iduće dijete iznos raste za dodatnih 5.000 HRK po djetetu.
- Sufinanciranje rada pojedinih ordinacija u zdravstvu
- Financiranje dolazaka liječnika specijalista jednom ili dva puta mjesečno
- Roditeljima koji u predškolskoj ustanovi imaju troje i više djece, Grad subvencionira 100% cijene za treće i svako sljedeće dijete.
- Roditeljima sa troje ili više djece do 18. godine života, odnosno do završetka obveznog srednjoškolskog obrazovanja, Grad subvencionira cijenu u visini petosatnog programa.
- Roditeljima koji u predškolskoj ustanovi imaju dvoje djece, račun se umanjuje 10% za svako dijete u zavisnosti od programa koje dijete koristi.
- Roditeljima koji ostvaruju pravo prema propisima koji štite socijalni standard građana, Grad plaća 50% iznosa.
- Financiranje cjelodnevnog boravka u OŠ

- Nabavka svih radnih materijala za sve učenike osnovne škole
- Sufinanciranje srednjoškolskih udžbenika za djecu slabijeg socijalnog statusa
- Sufinanciranje školske prehrane.
- Sufinanciranje školskog prijevoza za učenike slabijeg socijalnog statusa
- Sredstva potpore kroz stipendije učenicima i studentima

Navedene demografske mjere Grad planira proširiti u trenutnom mandatnom razdoblju za koje se donosi predmetni Provedbeni program.

▪ Predškolski odgoj i školsko obrazovanje

Dječji vrtić Cvrčak Mali Lošinj je ustanova u kojoj se odvija djelatnost predškolskog odgoja i obrazovanja za djecu rane i predškolske dobi od jedne godine života djeteta do polaska u školu. Predškolski odgoj obuhvaća programe odgoja, obrazovanja, zdravstvene zaštite, prehrane i socijalne skrbi koji se ostvaruju u dječjim vrtićima sukladno Zakonu o predškolskom odgoju i obrazovanju (NN 10/97, 107/07 i 94/13).

U okviru Dječjeg vrtića Cvrčak provode se redoviti programi i to cjelodnevni deset satni program, kao i poludnevni šest i pet satni program kao i ostali programi prema Godišnjem planu i programu rada DV Cvrčak Mali Lošinj. U Dječjem vrtiću je organiziran rad u šesnaest skupina i to: u Malom Lošinju, u matičnom objektu u jedanaest skupina, u podružnici Perla u Malom Lošinju u jednoj skupini, u podružnici Žižula u Velom Lošinju u dvije skupine, u podružnici Nešpula u Velom Lošinju u jednoj skupini te u podružnici Žalići u Nerezinama u jednoj skupini. U Dječjem vrtiću Cvrčak sve skupine su u skladu sa Državnim pedagoškim standardom, upisi se vrše više puta godišnje. Možemo se pohvaliti nadstandardom obzirom da se o našoj djeci, uz mnogobrojne odgojno obrazovne djelatnike, brinu i dvije psihologinje, logopedinja, pedagoginja te dvije osobne asistentice za djecu s teškoćama u razvoju koje su ujedno i radne terapeutkinje.

Tablica 5 Broj dječjih vrtića i drugih pravnih osoba koje ostvaruju program predškolskog odgoja u razdoblju od 2015.-2020. godine na području Grada Malog Lošinja

Gradovi	2015./2016.			2016./2017.			2017./2018.			2018./2019.			2019./2020.		
	broj ustanova	djeca ukupno	zaposleni ukupno	broj ustanova	djeca ukupno	zaposleni ukupno	broj ustanova	djeca ukupno	zaposleni ukupno	broj ustanova	djeca ukupno	zaposleni ukupno	broj ustanova	djeca ukupno	zaposleni ukupno
Mali Lošinj	5	289	57	5	290	58	5	291	61	5	274	63	5	277	64

Izvor: Regionalna razvojna agencija PGŽ-a

SUBVENCije:

- Roditeljima koji u predškolskoj ustanovi imaju troje i više djece, subvencionira se 100% cijene za treće i svako sljedeće dijete.
- Roditeljima sa troje ili više djece do 18.godine života, odnosno do završetka obveznog srednjoškolskog obrazovanja, subvencionira se u visini cijene petosatnog programa.
- Roditeljima koji u predškolskoj ustanovi imaju dvoje djece, račun se umanjuje 10% za svako dijete u zavisnosti od programa koje dijete koristi.
- Roditeljima koji ostvaruju pravo prema propisima koji štite socijalni standard građana, Grad plaća 50% iznosa.

- Cijena Vrčića se nije mijenjala od 2014. godine. Posljednja izmjena koja je donesena, a vezana za Odluku o utvrđivanju cijena, donijelo je Gradsko vijeće dana 20.12.2018. i odnosi se na uvođenje prava na umanjeње cijene za odsutnost djeteta ne samo tijekom ljeta već i tijekom zimskih praznika (od 20.12. do 15.01.)

U centralnom objektu u Malom Lošinj u obnovljeno je dječje igralište, a uskoro kreću i radovi na dječjem igralištu objekta Žižula u Velom Lošinj. Obnovljena su javna dječja igrališta na Zagazinama i u Velom Lošinj.

U mandatnom razdoblju od 2021. do 2025. Grad će uvesti veće subvencije za djecu u vrtiću pa će tako roditelji plaćati samo 10% stvarnih troškova boravka djeteta u vrtiću ili jaslicama - u visini od 290,00 kuna. Ostatak troškova snosit će Grad. Isto tako, organizirati će se besplatne edukacije za trudnice i dojilje, kao i uvesti sufinanciranje dojenačke hrane.

Grad sufinancira cjelodnevni boravak u osnovnoj školi za učenike od 1. do 4. razreda sportska natjecanja te za sve osnovnoškolce nabavlja radne bilježnice i ostali materijal. Tako smo u zadnje četiri godine u osnovnoškolce uložili 2 milijuna kuna. Uveli smo i učeničke stipendije u iznosu 500 kuna za one učenike koji imaju prebivalište na području Grada Malog Lošinja, a školuju se izvan njega. Za sada stipendiramo desetak učenika.

U Osnovnoj školi Maria Martinolića vidljiv je blagi porast učenika, dok je u Srednjoj školi Maria Martinolića zabilježen veći pad broja učenika pa je tako od školske godine 2015./2016. kada je bilo 333 učenika broj učenika pao za gotovo 10% i u školskoj godini 2018./2019. iznosio je 301 učenika.

Tablica 6 Broj učenika u osnovnoj školi u razdoblju od 2015./2019. godine na području Grada Malog Lošinja

	2015./2016.	2016./2017.	2017./2018.	2018./2019.
Mali Lošinj	522	549	554	554

Izvor: Regionalna razvojna agencija PGŽ-a

Tablica 7 Broj učenika u srednjoj školi u razdoblju od 2015./2019. godine na području Grada Malog Lošinja

	2015./2016.	2016./2017.	2017./2018.	2018./2019.
Mali Lošinj	333	316	302	301

Izvor: Regionalna razvojna agencija PGŽ-a

▪ Kultura

Na području Grada Malog Lošinja djeluju sljedeće ustanove u kulturi i to:

- Pučko otvoreno učilište,
- Gradska knjižnica i čitaonica i

- Lošinjski muzej u sklopu kojeg je i Muzej Apoksiomena

Unutar trgovačkog društva Loger d.o.o. obnovljen je brod Loger – Nerezinac kao važan dio pomorske baštine i povijesti.

Umjetnički projekti se provode kroz nekoliko skupina aktivnosti, i to: glazbene, književne i izdavačke, arheološko-konzervatorske, izložbene aktivnosti i djelatnost medija. U sklopu financiranih programa provode se i razne aktivnosti, projekti i manifestacije prilikom obilježavanja prigodnih datuma i događaja.

U razdoblju od 2022. do 2025. godini planiraju se i kapitalni projekti u kulturi: Osorski bedemi, Utvrda Kaštel, Društveni dom Veli Lošinj, izložbeni prostor pomorske zbirke, Križni put i Aleja kapetana.

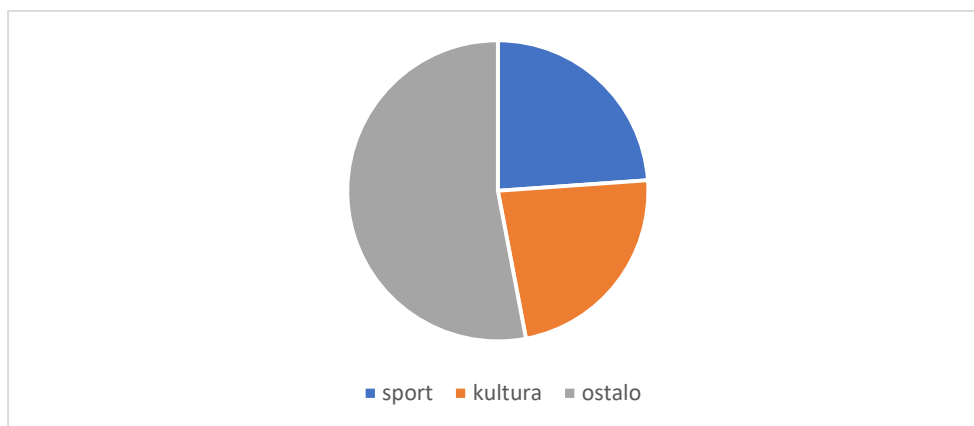
U periodu od 2017. do 2021. godine za aktivnosti unaprjeđenja uvjeta rada i usluga ustanova u kulturi utrošeno je približno 50 milijuna kuna.

▪ Civilno društvo i sport

Organizacije civilnog društva imaju važnu ulogu u povezivanju društva i javnih institucija te imaju snažan utjecaj na oblikovanje i provođenje potreba i aktivnosti za korist svoje zajednice. Financiranje, odnosno podrška organizacijama civilnog društva nije uređeno u okviru jedne proračunske stavke u okviru proračuna Grada Malog Lošinja, nego se sredstva sektorski raspoređuju.

Na području Grada Malog Lošinja u 2021. godini bile su registrirane ukupno 144 udruge, od kojih u području kulture i umjetnosti 31, a u području sporta 32.

Tablica 8 Struktura OCD-ova s područja Grada Malog Lošinja



Izvor: registar udruga RH

Za više od 60 udruga civilnog društva izdvaja se preko 2 milijuna kuna godišnje, kako za njihov rad sa djecom i mladima, tako i za razne manifestacije koje organiziraju. U nastavku slijedi tablični prikaz financijskog ulaganja u udruge.

Tablica 9 financijski pokazatelji ulaganja u udruge

	Opis	2016.	2017	2018.	2019.	2020.	2021.
UDRUGE	Civilno društvo	994.000,00	1.021.280,00	1.011.098,00	860.834,00	867.277,33	860.000,00
	Sport i tehnička kultura	1.007.500,00	1.060.957,20	900.000,00	1.067.156,86	735.361,23	1.065.000,00

Izvor: Proračun Grada Malog Lošinja

Krovna sportska organizacija na razini Grada je Zajednica sportova Grada Malog Lošinja (<http://sport-pgz.hr/osnovana-zajednica-sportova-grada-malog-loinja/>), ujedno i članica Zajednice sportova Primorsko-goranske županije.

U razdoblju od 2022. do 2025. planirana je izgradnja nove sportske dvorane, dio Sportskog centra u Ćunskom, proširenje igrališta u Artatorama i sanacija nogometnog igrališta u Velom Lošinju i ostale sportske infrastrukture.

- **Zdravstvena zaštita i socijalna skrb**

Primarnu zdravstvenu zaštitu na području Grada Mali Lošinj obavlja Dom zdravlja dr. Dinko Kozulić s osam jedinica, 6 Privatnih ordinacija opće medicine, 5 privatnih stomatoloških ordinacija, 2 privatna zubotehnička laboratorija, medicinsko-biokemijski laboratorij, dvije ljekarne u Malom Lošinju, jedna ljekarna u Nerezinama, Dječja bolnica za alergijske bolesti s odjelom za odrasle Veli Lošinj te Ispostava Zavoda za javno zdravstvo Primorsko-goranske županije Rijeka.

Za osiguranje kvalitetnog zdravstvenog programa godišnje izdvajamo oko 1,2 milijuna kuna. Tako se financiraju svi liječnici - specijalisti koji na Lošinj dolaze mjesečno. Sufinanciraju se troškovi raznih zdravstvenih ustanova poput Zubotehničkog laboratorija, Zavoda za javno zdravstvo PGŽ, Zavoda za hitnu medicinu, pedijatrijske ambulante, Centra za hemodijalizu, troškova stacionara, turističkih ambulanti, te rad medicinskih sestara na otocima Susku i Unijama, kao i rad djelatnika na hitnoj. Nekoliko puta godišnje nabavlja se medicinska oprema i aparati.

Stambeno zbrinjavamo liječnike koji dolaze izvan naših otoka, a dio liječničkog kadra dodatno subvencioniramo.

Novi Dom zdravlja omogućit će našim stanovnicima kvalitetniju zdravstvenu zaštitu i manje troškove, stoga smo pokrenuli izmjene prostorno planske dokumentacije kako bi se iznašle alternativne lokacije za izgradnju budućeg, novog Doma zdravlja u suradnji s Primorsko goranskom županijom.

Raznim oblicima socijalne pomoći već u 2022. godini biti će obuhvaćeno gotovo 4.000 korisnika raznih socijalnih pomoći. Radi se o socijalnim davanjima za osobe koje ili žive kao samci ili su u višečlanom domaćinstvu. Glavnina izdvajanja otpada na aktivnost subvencioniranja autobusnih karata učenicima i studentima do mjesta školovanja. Temeljem Ugovora s autoprijevoznikom Arriva, Grad subvencionira oko 300-tinjak studentskih vikend karata i oko 30 karata za srednjoškolce te po dvije povratne karte za studente izvan područja Rijeke. Planiraju se sredstva u visini od 270.000,00 kn.

Veći dio izdvajanja otpada i na aktivnost naknade za novorođenu djecu, pa se procjenjuje potrebnih 400.000,00 kn, što je u odnosu na prethodnu godinu više za 33%.

Prema visini izdvajanja, značajna je aktivnost jednokratne naknade umirovljenicima gdje se planira dodijeliti 240.000,00 kn, odnosno 200,00 kn za svakog umirovljenika te veće naknade umirovljenicima sa najnižim primanjima. Za aktivnost subvencije zimnice osobama u stanju socijalne potrebe planira se izdvojiti oko 50.000,00 kn za oko 300-tinjak osoba.

Kroz aktivnost - interventne mjere planiraju se pomoći za osobe u stanju povremene potrebe za plaćanjem raznih računa, liječenja i sl. kao i povremena davanja za osobe koje odrađuju organizirane javne radove. Planiraju se sredstva u visini od 385.000,00 kn.

Značajna sredstva izdvajaju se i za subvencioniranje jaslica i vrtića, u iznosu od 268.000,00 kn, za nabavu školskih udžbenika i opreme, 175.000,00 kn, subvencija toplog obroka (pomoć i njega u kući) 185.000,00 kn te subvencije za stanovanje u iznosu od 120.000,00 kn.

U okviru ovog programa planirano je nastaviti projekt međugeneracijske solidarnosti – Pomoć u kući starijim osobama, a usmjeren je izvaninstitucionalnim oblicima skrbi o starijim osobama. Kroz aktivnost će se osigurati plaćanje cijene usluge, naknade za plaću osobi koja izvodi program (gerontodomaćica), putem organizacije Crvenog križa. Planiraju se sredstva u visini od 270.000,00 kn.

Ostale subvencije odnose se na: potrošnju električne energije, vode, komunalne naknade, subvencije troškova odvoza smeća, subvencije hrane za dojenčad, subvencija školskog obroka, poklon paketi za djecu, naknada djeci poginulih branitelja i osiguranje nužnog smještaja, sufinanciranje grobnica za branitelje.

U 2022. godini planiraju se i novi oblici pomoći: sufinanciranje dopunskog zdravstvenog osiguranja za umirovljenike 250.000,00 kn, novčana pomoć njegovateljima 25.000,00 kn, te novčana pomoć roditeljima njegovateljima 25.000,00, te braniteljima 30.000,00 kn. Sveukupno se za realizaciju programa Socijalna skrb planiraju sredstva u visini od 3.366.000,00 kn, što je za 12,8% više u odnosu na 2021. godinu

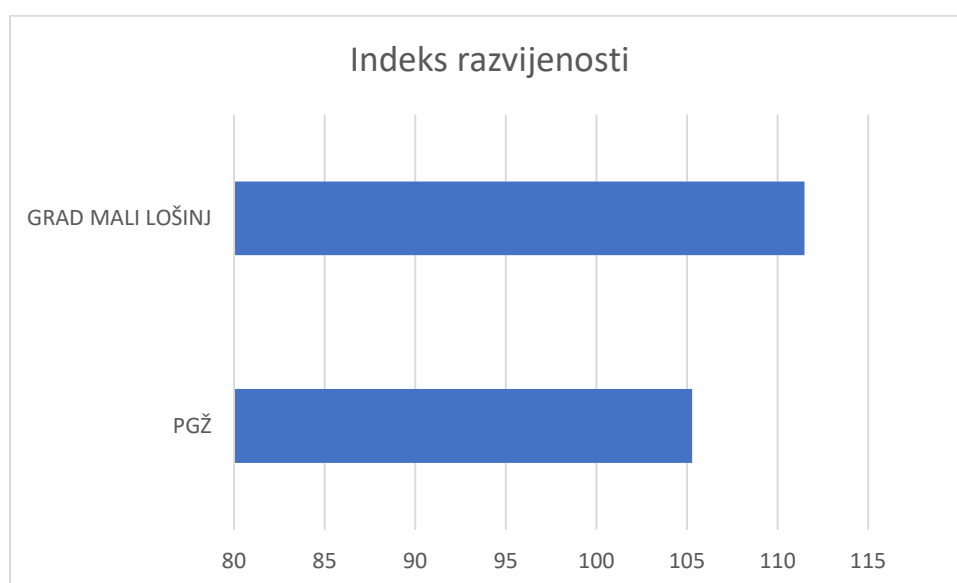
U razdoblju do 2025. planirana je izgradnja Dnevnog boravka za umirovljenike.

● GOSPODARSTVO

○ INDEKS RAZVIJENOSTI

Indeks razvijenosti kompozitni¹ je pokazatelj sastavljen od društveno-gospodarskih indikatora kojim mjerimo stupanj razvijenosti jedinica lokalne i regionalne samouprave. Grad Mali Lošinj nalazi se u skupini iznadprosječno rangiranih jedinica lokalne samouprave (8. skupina) sa indeksom razvijenosti koji iznosi **111,493**. Primorsko-goranska županija sa indeksom od **105,278** dio je iznadprosječno rangiranih jedinica regionalne samouprave, odnosno pripada skupini najviše razvijenih jedinica regionalne samouprave Republike Hrvatske.

Tablica 10 Indeks razvijenosti



Izvor: Ministarstvo regionalnog razvoja i fondova Europske Unije

○ TRŽIŠTE RADA

Jedan od ključnih pokazatelja kvalitete radnog okruženja i održivosti tržišta rada broj je nezaposlenih osoba. Sukladno tome, mogli bismo reći kako je situacija na području Grada tržištu povoljnija u 2019. godini, nego što je to bila u 2013. godine. Naime, **broj nezaposlenih smanjio se za 329** te je trenutno **nezaposleno 137 osoba**. U nastavku je tablica registriranih nezaposlenih stanovnika prema radnom stažu na području Grada Mali Lošinj u razdoblju od 2014.-2019.godine:

¹ Indeks se računa prema sljedećim parametrima: prosječni dohodak po stanovniku, prosječni izvorni prihodi po stanovniku, prosječna stopa nezaposlenosti, opće kretanje stanovništva, stupanj obrazovanosti stanovništva (tercijarno obrazovanje) te indeks starenja.

Tablica 11 Broj nezaposlenih u Gradu Mali Lošinj

	Bez staža	Do 1 godine	1-2 godine	2-3	3-5	5- 10	10- 20	20- 30	30- 35	35- 40	Preko 40
2014.	29	21	25	18	30	41	47	35	17	11	1
2015.	29	26	21	18	24	37	47	32	13	15	2
2016.	25	29	20	14	29	35	52	30	14	9	1
2017.	12	24	18	16	25	32	43	24	12	6	0
2018.	7	17	14	8	18	26	37	21	11	5	2
2019.	5	13	10	9	15	22	36	17	7	3	0

Izvor: Regionalna razvojna agencija Primorsko – goranske županije

Isto tako Grad Mali Lošinj trenutno **ima 2.504 osobe zaposlene kod pravnih osoba** što je u odnosu na 2011. godinu **povećanje od 449**. U nastavku slijedi prikaz zaposlenih osoba u pravnim osobama za razdoblje od 2011. do 2019.

Tablica 12 Zaposleni u pravnim osobama u Gradu Mali Lošinj u razdoblju od 2011. do 2019.

Grad	Broj stanovnika	2011.	2012.	2013.	2014.	2015.	2016.	2017.	2018.	2019.
Mali Lošinj	8.116	2.055	2.113	2.064	1.983	2.293	2.415	2.276	2.654	2.504

Izvor: Hrvatski zavod za zapošljavanje

○ PODUZETNIŠTVO

Grad Mali Lošinj, u cilju poticanja razvoja poduzetništva te poduzetničke infrastrukture osigurava, ovisno o mogućnostima i stanju Gradskog proračuna, godišnja financijska sredstva za potpore, kroz mjere poticanja razvoja poduzetništva, utvrđene *Programom mjera poticanja poduzetništva na području Grada Malog Lošinja za razdoblje 2018. – 2020. god.*

Programom su obuhvaćena područja poticanja razvoja malog gospodarstva i to:

- A. Bespovratne potpore i subvencije za razvoj malog gospodarstva
- B. Sufinanciranje kamata poduzetničkih kredita

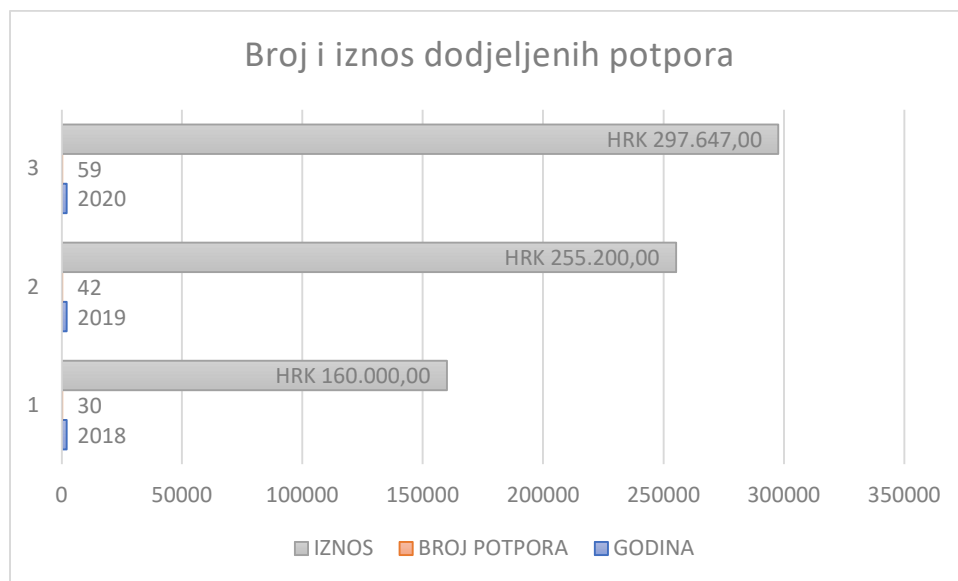
Mjere kojima Grad Mali Lošinj potiče razvoj poduzetništva čime generira rast i razvoj cjelokupnog gospodarstva i društva su razrađene na način da se provode kroz sljedeće *de minimis* potpore:

- Potpore novoosnovanim tvrtkama/obrtima
- Potpore za zapošljavanje
- Potpore za financiranje pripreme i kandidiranje EU projekata
- Potpore jačanju poduzetničkih kompetencija i konkurentnosti na tržištu

- Potpore za jačanje promotivnih aktivnosti
- Potpore za nabavu strojeva i opreme
- Potpore za očuvanje i razvoj tradicijskih i deficitarnih obrtničkih zanimanja
- Potpore poljoprivredi

U promatranom razdoblju od 2018. do 2020. godine dodijeljeno je **ukupno 131 potpora** poduzetnicima na području Grada i pripadajućih mu naselja. Uz navedene *de minimis* potpore dodijeljene su i olakšice poduzetnicima uslijed COVID19 pandemije u iznosu većem od 4 milijuna kuna u periodu od 2020. do 2021.

Slika 5 Broj i iznos dodijeljenih potpora poduzetnicima u razdoblju 2018-2020. godine



Izvor: Izvješća Grada Malog Lošinja za razdoblje 2018-2020. godine

O uspješnoj provedbi opisanih poduzetničkih mjera najbolje govore pozitivni trendovi rasta broja poduzeća i obrta te pad broja i stope nezaposlenih osoba, a čemu su doprinijele aktivnosti Grada Malog Lošinja u okviru spomenutog. U nastavku donosimo tablicu koja prikazuje broj osiguranika mirovinskog osiguranja na području Grada Malog Lošinja:

Tablica 13 Broj osiguranika mirovinskog osiguranja na području Grada Mali Lošinj

JLS	MALI LOŠINJ	
	2015.	2020.
PRAVNE OSOBE	2.349	2.639
OBRTNICI I ZAPOSLENI KOD OBRTNIKA	696	603
POLJOPRIVREDNICI	30	36
SLOBODNE PROFESIONALNE DJELATNOSTI	65	54
OSIG. ZAPOSLENI KOD MEĐUNARODNIH ORGANIZACIJA I U INOZEMSTVU	2	0
OSIGURANICI-PRODUŽENO OSIGURANJE	36	18
UKUPNO	3.178	3.350

Izvor: HZMO

○ POLJOPRIVREDA

Na području Grada Malog Lošinja stanovništvo se tradicionalno bavi poljoprivredom kojoj pogoduje geografski položaj i povoljni klimatski uvjeti za uzgoj mediteranskih poljoprivrednih kultura. Upravo povoljni klimatski uvjeti, nedirnuta priroda te velik broj sunčanih dana u godini omogućuju ranije sazrijevanje proizvoda te duže vegetacijsko razdoblje što pogoduje razvoju poljoprivrede. Postojeći potencijal u poljoprivredi danas je prije svega poljoprivredno zemljište, iako je pretežni dio zapušten, a zemljište je rascjepkano čime su i posjedi usitnjeni. Grad Mali Lošinj će razvijati proizvodni model okrupnjivanja poljoprivrednog zemljišta gdje bi naglasak bio na potpunoj obradi uz poštivanje svih agrotehničkih mjera. Takav proizvodni model temeljio bi se na proizvodnji i preradi ekoloških proizvoda s ciljem plasiranja istih na lokalno tržište čime bi se zadovoljile potrebe ugostitelja i ostalih pružatelja usluga. Iz razloga što je u tradicionalno poljoprivrednim dijelovima područja prisutan trend izrazite depopulacije s prisutnom pojavom odumiranja naselja, potrebno je provesti mjere i programe ruralnog razvoja kako bi se zadržala mlađa populacija na otoku. Najvrjednija i najkvalitetnija poljoprivredna zemljišta nalaze se u Ćunskom polju i Unijskom polju te Susku, a zatim na području iznad Nerezina te najužem dijelu otoka Lošinja i Iloviku. Poljoprivreda na otocima nije ni približno iskorištena gospodarska grana, iako se u posljednje vrijeme bilježe mali pomaci, budući se povećava interes otočana za razvoj poljoprivrede. Otočani imaju iskazani interes za poljoprivredu i to najviše u maslinarstvu, pčelarstvu i uzgoju ljekovitog bilja. Općenito stanje poljoprivrede na području Grada Malog Lošinja može se ocijeniti zadovoljavajućim, gospodarstva se bave tradicionalnim djelatnostima; ovčarstvom i maslinarstvom, koje predstavljaju dvije osnovne poljoprivredne grane na ovom području. Većina gospodarstava uzgaja i povrće, ali uglavnom za vlastite potrebe dok se svega nekoliko gospodarstava ozbiljno bavi povrtlarstvom. Maslinarstvo u posljednjih desetak godina doživljava svoj uspon u obnovi starih napuštenih maslinika kao i u sadnji novih, pri čemu je naročito pridonijela popularnost visokokvalitetnog maslinovog ulja. Pčelarstvo je u stagnaciji, ali ima velikih potencijala u proizvodnji kvalitetnog meda od kadulje. Posebnu perspektivu ima već postojeća tradicionalna poljoprivredna proizvodnja koju je potrebno očuvati i usavršavati. Tu se prvenstveno misli na voćne vrste kao što su smokva i žižula koje nisu zahtjevne te trešnju, koje su vrlo popularne, ali se ne mogu naći u ponudi domaćih proizvoda.

U 2021. godini imamo pet oblika registracije poljoprivredne djelatnosti koje vežemo uz Grad Mali Lošinj. Najviše je obiteljskih gospodarstva – 265 pa slijedi samoopskrbno poljoprivredno gospodarstvo 49, trgovačka društva 49, 4 obrta te 2 zadruge.

Tablica 14 Oblici registracije i broj poljoprivredne djelatnosti u 2021.

ORGANIZACIJSKI OBLIK	Broj OPG-a
obiteljsko gospodarstvo	265
obrt	4
trgovačko društvo	14
samoopskrbno poljoprivredno gospodarstvo	49
zadruga	2

Izvor: Upisnik poljoprivrednika

Kao što je ranije navedeno, jedno od tradicionalnih aktivnosti je ovčarstvo koje je najzastupljenije te se ovca creske pramenke koja je autohtona pasmina uzgaja isključivo na ekstenzivan način slobodnom ispašom. Iz tablice je vidljivo da na području Grada Mali Lošinj postoji i manji broj drugih domaćih životinja te općenito valja napomenuti da je brojno stanje domaćih životinja (posebno ovaca) uvelike smanjeno zbog sve prisutnog problema alohtone divljači koja čini štete na cijelom arhipelagu.

Tablica 15 Brojno stanje domaćih životinja na području Lošinja na dan 31.12.2020. godine.

	GOVEDA		KONJI		MAGARCI		SVINJE		OVCE		KOZE	
	Broj gospodars tava	Broj životinja	Broj gospodarstava	Broj životinja	Broj gospodarstava	Broj životinja	Broj gospodarstava	Broj životinja	Broj gospodarstava	Broj životinja	Broj gospodarstava	Broj životinja
MALI LOŠINJ	2	64	2	3	7	23	-	-	74	4.026	11	104

Izvor: AGRONET

U periodu od 2016. do 2020. poljoprivrednicima je dodijeljeno ukupno **588.940,87 HRK** potpora iz gradskog proračuna Grada Malog Lošinja.

Tablica 16 Broj dodijeljenih potpora poljoprivrednicima

Godina	Broj dodijeljenih potpora	Vrijednost dodijeljenih potpora (u HRK)
2016.	28	175.363,34
2017.	21	69.091,71
2018.	29	99.284,64
2019.	19	97.848,77
2020.	30	147.352,41
UKUPNO	127	588.940,87

Izvor: službeni podaci Grada Malog Lošinja

Više od milijun kuna uloženo je u poljoprivrednu infrastrukturu tako da je izgrađen vodovod prema kampu u Punta Križi i od aerodroma Lošinj pa do Kurila te je obnovljen dio maslinarskog puta od crkve Sv. Nikole prema uvali Kriška u Velom Lošinju.

Slijedeća tablica prikazuje površine koje su u poljoprivrednoj funkciji te je vidljivo da je upravo krški pašnjak najzastupljeniji oblik, najviše zato što se na krškom pašnjaku provodi ekstenzivan uzgoj ovaca. Cjelokupno područje otoka obiluje krškim pašnjacima i ostalim oblicima površina te je ovaj podatak isključivo vezan uz poljoprivredne površine koje su upisane u ARKOD sustav.

Tablica 17 Poljoprivredna zemljišta na području Lošinja, pod oranicama, stakleniku na oranici, livada, pašnjak, krški pašnjak u 2019. godini

	ORANICA		STAKLENIK NA ORANICI		LIVADA		PAŠNJAK		KRŠKI PAŠNJAK	
	Površina ARKOD parcela (ha)	Broj ARKOD parcela	Površina ARKOD parcela (ha)	Broj ARKOD parcela	Površina ARKOD parcela (ha)	Broj ARKOD parcela	Površina ARKOD parcela (ha)	Broj ARKOD parcela	Površina ARKOD parcela (ha)	Broj ARKOD parcela
Mali Lošinj	7,43	46,00	0,02	1,00	1,33	5,00	0,00	0,00	2002,63	1091,00

Izvor: Regionalna razvojna agencija Primorsko – goranske županije

S ciljem stavljanja u funkciju još većeg broja neiskorištenih poljoprivrednih zemljišta koja su u vlasništvu Grada definirana je i nova visina zakupa poljoprivrednog zemljišta čija početna cijena iznosi 0.01 HRK po m².

Podaci pokazuju da postoji još prostora u reaktivaciji poljoprivrednog zemljišta što će se u budućem periodu zasigurno pokušati potaknuti sa potporama Grada, ponajviše potporama za poljoprivrednike. Naime, veliki je problem i stanje imovinsko-pravnih odnosa na poljoprivrednim površinama te je zbog toga nemoguće upisati i dodatne površine u ARKOD sustav, što mnoge poljoprivrednike trenutno sprječava u daljnjem razvoju. Ujedno, za očekivati je i napredak u zakonskoj regulativi na nacionalnoj razini kako bi se omogućilo lakše korištenje površina u vlasništvu RH ili JLS.

○ TURIZAM

Turizam na otoku Lošnju predstavlja jedan od najvažnijih segmenata razvojnih mogućnosti i okosnicu razvoja otoka. Počeci turizma na otoku povezani su uz zdravstveni turizam zbog blagodatne klime, čistog okoliša i bujne vegetacije otoka. Zbog svojeg prirodnog bogatstva i prednosti proglašen je klimatskim lječilištem na kojem su izgrađena kupališta, vile, ljetnikovci, hoteli i pansioni. Danas otok Lošinj predstavlja vodeću turističku destinaciju na Kvarneru i jednu od najpoželjnijih destinacija u Hrvatskoj.

Na području Grada Malog Lošinja 2019. godine Mali Lošinj je raspolagao sa 22.578 registriranih kreveta, u strukturi smještaja dominantni su kampovi s udjelom od 42%, slijedi privatni smještaj s udjelom od 29 %, hoteli s 14% i ostali kapaciteti s udjelom od 15 %. Što se tiče nekomercijalnog smještaja (stanovi i kuće za odmor) dio tog smještaja obuhvaćen je sustavom E-visitor njih 3.474 smještajnih jedinica, a procjenjuje se da još 1.105 kuća ili stanova za odmor nije registrirano u sustavu E-visitor.

Od ukupno 11 hotela, 66% čine hoteli s 4*, a 18* hoteli s 5*što Mali Lošinj čini vrlo konkurentnim u vidu hotelskog smještaja. Od ukupno 7 kampova , 11% čine kampovi s 2 *, 32% kampovi s 3*, 57% kampovi s 4*, dok kampova s 5* nema. U privatnom smještaju dominiraju kapaciteti srednje kategorije 3* njih 75 % , dok je onih s 4* ili 5* ukupno tek 12%. Ukupni smještajni kapacitet promatrnih kategorija u najvećem dijelu kategoriziran je s 3* i 4* zvjezdice (85%), te je moguće zaključiti kako je smještajna ponuda u Malom Lošnju srednje do više kategorije, s najvećim udjelom visokokvalitetnog smještaja u kategoriji hoteli.

Tablica 18 Broj kreveta u komercijalnim i nekomercijalnim turističkim smještajnim kapacitetima u 2019.

godini po naseljima (stanje 31.8.).

Objekt lokacija Naselje	Hoteli Broj kreveta	Kampovi Broj kreveta	Objekti u domaćinstvu Broj kreveta	Ostali ugostiteljski objekti za smještaj (Druge vrste - skupina kampovi) Broj kreveta	ukupno
<i>Belej</i>	0	0	70	2	72
<i>Čunski</i>	0	0	169	45	214
<i>Ilovik</i>	0	0	71	0	71
<i>Mali Lošinj</i>	2.250	5.310	4.039	627	12.226
<i>Nerezine</i>	120	1.769	632	1.571	4.092
<i>Osor</i>	0	1.050	90	12	1.152
<i>Punta Križa</i>	0	1.350	146	0	1.496
<i>Susak</i>	13	0	178	38	229
<i>Sveti Jakov</i>	0	0	148	16	164
<i>Unije</i>	0	0	181	20	201
<i>Ustrine</i>	0	0	81	0	81
<i>Vele Srakane</i>	0	0	4	0	4
<i>Veli Lošinj</i>	728	30	780	1.038	2.576
					0
Ukupno	3.111	9.509	6.589	3.369	22.578

Izvor: Sustav E-visitor, Turistička zajednica Grada Malog Lošinja.

Na području Grada Mali Lošinj u 2019. godini ostvareno je 2,36 milijuna noćenja, od čega u kampovima 34,3%, hotelima 19,8% te 18,2% u objektima u domaćinstvu (tzv. Privatnom smještaju). U nekomercijalnom smještaju, noćenja u kućama i stanovima za odmor te posjete prijateljima i rođacima stanovnicima Grada Mali Lošinj ostvareno je 16,6% ukupnih noćenja. Najveće turističko naselje Grada je Mali Lošinj u kojem se u 2019. godini na čijem je području ostvareno 1,2 milijuna komercijalnih i nekomercijalnih noćenja (52,3% ukupnih noćenja), a slijede Nerezine s 402 tisuće te Veli Lošinj s 299 tisuća.

Tablica 19 Dolasci i noćenja turista na području Grada Mali Lošinj u razdoblju od 2016.-2020.godine

	Noćenja			Dolasci		
Godina	domaći	strani	Ukupno	Domaći	Strani	Ukupno
2016.	170.207	1.690.803	1.861.010	33.339	235.477	268.816
2017.	194.266	1.761.096	1.955.362	40.845	245.869	286.714
2018.	202.785	1.792.690	1.995.475	42.016	255.043	297.059
2019.	215.783	1.758.409	1.974.192	46.071	249.268	295.339
2020.	144.793	830.476	975.269	26.213	102.701	128.914

Izvor: Sustav E-visitor, Turistička zajednica Grada Malog Lošinja.

U razdoblju od 2016. do 2019. godine broj noćenja na području Grada povećan je za 6 %, pri tome su hoteli zabilježili povećanje od 13,6, kampovi 3,6%, a privatni smještaj 7,7%. Na vršni dan potražnje u kolovozu 2019. godine ostvareno je ukupno 27 tisuća noćenja/boravaka turista, najviše u kampovima i objektima u domaćinstvu. Mali Lošinj u glavnoj sezoni ostvaruje 86% turističkog prometa, no treba napomenuti da je od 2014. godine zabilježen porast broja noćenja u tijekom zimske sezone od 2%. Navedeni podaci su u skladu sa sezonalnošću regije i Jadranske Hrvatske, u usporedbi s ostalim otočnim destinacijama Mali Lošinj ostvaruje veći dio udjela turističkog prometa izvan glavne sezone, a razlika je najveća u predsezoni kada Mali Lošinj bilježi 9,9 %,a otočne destinacije 7,7% turističkog prometa.

U odnosu na prosječnu duljinu boravka na području Jadranske Hrvatske i PGŽ koja iznosi 5,3 dana, Mali Lošinj bilježi dulje vrijeme zadržavanja gostiju od 7,5 dana. U 2019 godini strani gosti ostvarili su 89% ukupnog broja turističkih noćenja, dok su pet primarnih tržišta (Njemačka, Slovenija, Hrvatska, Italija i Austrija) zajednički ostvarili 80% ukupnog broja turističkih noćenja. Prosječna zauzetost svih smještajnih kapaciteta Malog Lošinja iznosila je 25% što je 3% poena iznad prosjeka PGŽ i Jadranske Hrvatske , najvišu zauzetost smještajnih kapaciteta bilježe hoteli s 43% potpunosti, kampovi slijede s 24%, dok se u privatnom smještaju ostvaruje prosječna godišnja zauzetost od 20%. Kada to usporedimo s državnim prosjekom zauzetost hotelskog smještaja zaostaje za 7 p.p., smještaj u kampovima i privatnom smještaju bilježi višu zauzetost za 2 p.p.

● MISIJA, VIZIJA I SWOT ANALIZA

○ MISIJA GRADA MALOG LOŠINJA

Gradska uprava Grada Malog Lošinja, obavljajući poslove iz samoupravnog djelokruga, na zakonit, učinkovit, ekonomičan i transparentan način unapređuje kvalitetu života i rada u Malom Lošnju svim svojim građanima pružanjem izvrsne usluge, omogućavanjem participacije u odlučivanju, odgovornim upravljanjem javnim dobrima, protokom informacija, te nadasve ljubaznim i efikasnim radom administracije.

○ VIZIJA GRADA MALOG LOŠINJA

Želimo biti učinkovita i transparentna uprava koja će pružanjem kvalitetnih i svima dostupnih javnih usluga uživati povjerenje zainteresiranih strana: građana, subjekata u društvenim djelatnostima, gospodarskim subjektima, poslovnim partnerima, nevladinim organizacijama i turistima posjetiteljima grada.

Mali Lošinj je turistička destinacija visokog društvenog standarda u okvirima uravnoteženog održivog razvoja, prepoznatljiva u Hrvatskoj i svijetu po očuvanoj kulturnoj i povijesnoj baštini i kvalitetnim smještajnim kapacitetima. Mali proizvodni pogoni, uslužni obrti, obiteljska poljoprivredna gospodarstva, obiteljski hoteli i pansioni omogućuju kontinuirano zapošljavanje mladog obrazovnog kadra. Razvijena komunalna, prometna i energetska infrastruktura, te visoka razina obrazovne, zdravstvene, te športsko-rekreacijske infrastrukture čine Mali Lošinj ugodnim za življenje i poželjnim za boravak.

SWOT ANALIZA GRADA MALOG LOŠINJA

SNAGE	SLABOSTI
<ul style="list-style-type: none">➤ Transparentnost proračuna➤ Povoljan geoprometni položaj➤ Razvijena i kvalitetno održavana cestovna infrastruktura➤ Povoljna klima s blagim zimama i toplim ljetima uz kvalitetan i čist zrak i velik broj sunčanih sati➤ Izvrsna kakvoća mora➤ Povoljni uvjeti za razvoj ribarstva i akvakulture (plave ekonomije)➤ Očuvanje tradicije bavljenja poljoprivredom	<ul style="list-style-type: none">➤ Nepovoljna demografska kretanja i starosna struktura stanovništva➤ Posljedice pandemije Covid-19 na sve segmente gospodarstva➤ Nekonkurentnost gospodarstva iskazana nižom razinom produktivnosti rada i robnog izvoza➤ Izražena sezonalnost te značajna ovisnost o turizmu➤ Nedovoljna iskorištenost poljoprivrednog zemljišta i sektora proizvodnje hrane i neadekvatna poljoprivredna infrastruktura

<ul style="list-style-type: none"> ➤ Bogatstvo kulturne baštine ➤ Sigurno područje visoke kvalitete života i zaštite okoliša ➤ Bogatstvo i raznolikost kulturnih, povijesnih, prirodnih i okolišnih resursa ➤ Aktivan i razvijen civilni sektor ➤ Uspješno korištenje EU sredstava ➤ Otočje visoke razine tolerancije, otvorenosti i multikulturalnosti ➤ Potencijal za razvoj obnovljivih izvora energije ➤ Pokrenut proces energetske tranzicije područja ➤ Tradicija i organiziranost destinacijskog i zdravstvenog turizma ➤ Visoka razina kvalitete komunalnih usluga ➤ Nautička atraktivnost arhipelaga ➤ Dobro funkcioniranje lokalnih i mjesnih društvenih zajednica ➤ Nadprosječna izdvajanja za standard društvenih usluga u nacionalnom okviru ➤ Jasno definirani strateški ciljevi i ulaganja ➤ Pad nezaposlenosti 	<ul style="list-style-type: none"> ➤ Neadekvatna prometna rješenja (vrijeme plovidbe katamarana, javni prijevoz, održiva prometna rješenja) ➤ Nedovoljno iskorišten potencijal obnovljivih izvora energije (sunce, vjetar, biomasa, more) ➤ Nedovoljna povezanost znanosti i gospodarstva ➤ Nepovoljna obrazovna struktura stanovništva (nedostatak kompetencija i vještina za poslove budućnosti) ➤ Otežana mobilnost ➤ Nepovoljna struktura kvalifikacija na tržištu rada na otocima u odnosu na potrebe gospodarstva ➤ Odlazak mlade radne snage sa otoka ➤ Dostupnost zdravstvenih usluga ➤ Nedovoljan broj stambenih jedinica za lokalno stanovništvo ➤ Nedovoljna izgrađenost lučke infrastrukture ➤ Nedovoljno razvijen IKT u ruralnim sredinama ➤ Nedostatak kapaciteta za smještaj djece vrtićke dobi ➤ Zastarjela elektroopskrbna mreža s kopna
<p>PRILIKE</p> <ul style="list-style-type: none"> ➤ Razvoj selektivnih oblika turizma ➤ Uzgoj ljekovitog i aromatičnog bilja ➤ Daljnje uređenje luka otvorenih za javni promet i luka posebne namjene ➤ Unaprjeđenje zračne luke i letjelišta Unije ➤ Značajan interes za ulaganje s obzirom na prirodne i klimatske pogodnosti područja (turizam, energetika, zdravlje i sl.) 	<p>PRIJETNJE</p> <ul style="list-style-type: none"> ➤ Pad nataliteta ➤ Napuštanje tradicijskih aktivnosti ➤ Nastavak negativnog utjecaja pandemije COVID19 na gospodarstvo ➤ Nastavak odlaska mladog i visoko-obrazovanog kadra ➤ Visoka razina nepovjerenja u institucije u RH ➤ Nezakonita Gradnja ➤ Alohtona divljač

<ul style="list-style-type: none"> ➤ Raspoloživost značajnih fondova i financijskih instrumenata (bespovratna sredstva, povoljni zajmovi i dr.) ➤ Potencijal za daljnji razvoj obnovljivih izvora energije ➤ Otvaranje novih radnih mjesta temeljenog na plavoj ekonomiji i zelenom rastu ➤ Nova generacija poduzetništva temeljena na naprednim tehnologijama ➤ Ulazak u Eurozonu ➤ Trend rasta značaja zdravlja i zdravstvenog turizma kao ključni sektor budućeg rasta i zapošljavanja i rasta kvalitete života ➤ Demokratizacija proizvodnje obnovljivih izvora energije (energetskih zadruga) ➤ Atraktivnost područja za stanovanje stanovnika treće dobi iz inozemstva (potencijalni fiskalni učinak) ➤ Razvoj širokopojasnog interneta i korištenja naprednih tehnologija ➤ Izgradnja biciklističkih, pješačkih i gorskih staza i sportsko-rekreacijske infrastrukture ➤ Izgradnja novih parkirališnih mjesta ➤ Izgradnja i opremanje infrastrukture u službi skrbi za starije i nemoćne ➤ Obnova kulturne baštine i gradskih trgova 	<ul style="list-style-type: none"> ➤ Fiskalna i pravna nesigurnost uslijed čestih izmjena zakonodavnog okvira i poreznih politika na nivou RH ➤ Nedovoljna prilagođenost obrazovnog i znanstvenog sustava potrebama gospodarstva i društva na razini RH ➤ Zaostajanje gospodarstva i društva u tehnološkom razvoju i primjeni suvremenih tehnologija i digitalizacije u odnosu na druge članice EU ➤ Nedovoljna društvena spremnost na promjene i cjeloživotno učenje ➤ Ugroze vezane uz klimatske promjene (razina mora), elementarne nepogode
--	--

• STRATEŠKI OKVIR PROVEDBENOG PROGRAMA GRADA MALOG LOŠINJA ZA MANDATNO RAZDOBLJE 2021-2025. GODINE

Strateško planiranje i razvoj Grada Malog Lošinja u razdoblju do 2025. godine temeljit će se na postavljenom strateškom okviru koji je dio Provedbenog programa Grada Malog Lošinja za razdoblje 2021-2025. godine. Strateški okvir definiran je kroz 13 razvojnih mjera: uređenje naselja i stanovanje; prostorno i urbanističko planiranje; komunalno gospodarstvo; odgoj i obrazovanje; briga o djeci; socijalna skrb; kultura; tjelesna kultura i sport; zaštita i unaprjeđenje prirodnog okoliša; protupožarna i civilna zaštita; promet i održavanje javnih prometnica; gospodarski razvoj; lokalna uprava i administracija; demografija. Sve navedene mjere odgovaraju samoupravnom djelokrugu Grada Malog Lošinja. Provedbeni programa usklađen je sa Planom razvoja Primorsko-goranske županije za razdoblje 2022. – 2027. i strateškim ciljevima, prioritetima i mjerama Nacionalne razvojne strategije do 2030. godine. Obvezni sadržaj Provedbenog programa Grada Malog Lošinja za mandatno razdoblje 2021-2025. utvrđen je člankom 18. Uredbe o smjernicama za izradu akata strateškog planiranja od nacionalnog značaja i od značaja za jedinice lokalne i područne (regionalne) samouprave (»Narodne novine«, broj 89/2018)

U okviru 13 mjera su navedene aktivnosti kroz koje će Grad Mali Lošinj pratiti uspješnost vlastitog strateškog planiranja te provedenih ciljeva i rezultata Provedbenog programa. Svaka od aktivnosti mjerit će se kroz definirane pokazatelje rezultata te utvrđene polazišne i ciljne vrijednosti za određeni pokazatelj rezultata. Uz to, važan element strateškog planiranja je i strateško planiranje proračunskih sredstava koja su potrebna za realizaciju mjera, aktivnosti i projekata. Shodno tome, strateški okvir Provedbenog programa obuhvaća poveznicu s proračunom Grada. Detaljan pregled mjera i aktivnosti zajedno sa akcijskim i financijskim planom nalazi se u PRILOGU Provedbenog programa Grada Malog Lošinja.

○ MJERE, AKTIVNOSTI I RAZVOJNI PROJEKTI

1. Uređenje naselja i stanovanje

Aktivnost/projekt	Pokazatelj rezultata	Polazišna vrijednost 2021.	Ciljna vrijednost 2025.	Stavka u proračunu
1.1 unapređivanje dostupnosti i kvalitete stanovanja	Broj novoizgrađenih ili uređenih dječjih igrališta	15	17	Program 3005 Građevine i uređaji javne namjene Program 9001 Razvoj sporta i rekreacije
1.2 gradnja, uređenje i opremanje s ciljem unapređivanja uvjeta za život u naseljima	Ukupan broj stambenih jedinica u vlasništvu JLS	133	233	Program 4002 Održavanje i izgradnja stambenog fonda
1.3 uređenje zelenih javnih površina i ulaganje u razvoj zelene infrastrukture u urbanim područjima	Aдекватno uređenih zelenih javnih površina u m2	12.500	15.550	Program 3009 Održavanje komunalne infrastrukture – zelene površine; Program 3010 Održavanje

				komunalne infrastrukture – javne površine Program 8001 Promicanje kulture
--	--	--	--	--

POTENCIJALNI PROJEKTI KOJI ĆE SE PROVODITI U MANDATNOM RAZDOBLJU 2021-2025.

Naziv projekta	Pokazatelj rezultata projekta	Usklađenost s NRS 2030.
Stanogradnja	Izgrađeno novih 100 stambenih jedinica	RS2. JAČANJE OTPORNOSTI NA KRIZE SC6. demografska revitalizacija i bolji položaj obitelji RS 4. RAVNOMJERNI REGIONALNI RAZVOJ SC 12 razvoj potpomognutih područja i područja sa razvojnim posebnostima
Rekonstrukcija stambenog fonda	Rekonstruirano 60 stambenih jedinica	RS2. JAČANJE OTPORNOSTI NA KRIZE SC6. demografska revitalizacija i bolji položaj obitelji RS 4. RAVNOMJERNI REGIONALNI RAZVOJ SC 12 razvoj potpomognutih područja i područja sa razvojnim posebnostima
Uređenje parka i križnog puta Kalvarija	Uređena zelena javna površina	RS2 ODRŽIVO GOSPODARSTVO I DRUŠTVO SC 12 razvoj potpomognutih područja i područja sa razvojnim posebnostima

2. Prostorno i urbanističko planiranje

Aktivnost/projekt	Pokazatelj rezultata	Polazišna vrijednost 2021.	Ciljna vrijednost 2025.	Stavka u proračunu
2.1 izdavanje građevinskih i lokacijskih dozvola i drugih akata vezanih za gradnju na području grada Malog Lošinja	broj izdanih lokacijskih dozvola	15	83	NP
	broj izdanih građevinskih dozvola	15	96	
	broj izdanih uporabnih dozvola	63	315	
	Broj legalizacija	55	100	
2.2. aktivnosti vezane za prostorno planiranje	pokrivenost područja samoupravne jedinice prostornim planom	100%	100%	NP
2.3. Urbanistički planovi	Broj izrađenih i usvojenih UPU-a	15	20	Program 2001 Prostorno uređnje
2.4. Izmjene i dopune UPU-a	Broj izmjena UPU-a	0	5	Program 2001 Prostorno uređnje

3. Komunalno gospodarstvo

Aktivnost/projekt	Pokazatelj rezultata	Polazišna vrijednost 2021.	Ciljna vrijednost 2025.	Stavka u proračunu
3.1. održavanje javnih površina	održavane javne površine u m2	220.000	230.000	Program 3009 Održavanje komunalne infrastrukture – zelene površine; Program 3010 Održavanje komunalne infrastrukture – javne površine
3.2. razvoj i unapređenje različitih infrastrukturnih sustava	km novoizgrađene i rekonstruirane vodovodne infrastrukture	176	205	Program 3001 – razvoj i upravljanje sustava vodoopskrbe
	km novoizgrađene i rekonstruirane infrastrukture odvodnje	56	97	
	Postotak korisnika priključenih na vodovodnu mrežu	85	89	
	postotak korisnika priključenih na kanalizacijsku mrežu	61	68	
3.3. unapređenje javnih površina kroz ulaganje u infrastrukturu	Broj novih energetske efikasne rasvjetnih tijela	311	3297	Program 3003 Izgradnja i uređenje komunalne infrastrukture – javna rasvjeta; Program 3004 Izgradnja i uređenje komunalne infrastrukture – javne površine
	udio naseljenih dijelova pokrivenih javnom rasvjetom	95%	98%	

RAZVOJNI PROJEKT:

POTENCIJALNI PROJEKTI KOJI ĆE SE PROVODITI U MANDATNOM RAZDOBLJU 2021-2025.

Naziv projekta	Pokazatelj rezultata projekta	Usklađenost s NRS 2030.
Projekt vodovoda i odvodnje otoka Unije – II faza	Izgrađen vodovod i odvodnja	RS4. RAVNOMJERNI REGIONALNI RAZVOJ SC12 razvoj potpomognutih područja i područja sa razvojnim posebnostima
Poboljšanje vodnokomunalne infrastrukture Aglomeracije	Poboljšana vodno komunalna infrastruktura	RS4. RAVNOMJERNI REGIONALNI RAZVOJ SC12 razvoj potpomognutih područja i područja sa razvojnim posebnostima

		RS1. ODRŽIVO GOSPODARSTVO I DRUŠTVO SC2. Obrazovani i zaposleni ljudi
Rekonstrukcija javne rasvjete	Rekonstruirana javna rasvjeta	RS4. RAVNOMJERNI REGIONALNI RAZVOJ SC12 razvoj potpomognutih područja i područja sa razvojnim posebnostima
Izgradnja javne rasvjete naselja Osor	Izgrađena javna rasvjeta u naselju Osor	RS4. RAVNOMJERNI REGIONALNI RAZVOJ SC12 razvoj potpomognutih područja i područja sa razvojnim posebnostima
Izgradnja javne rasvjete Osor - Nerezine	Izgrađena javna rasvjeta na relaciji Osor - Nerezine	RS4. RAVNOMJERNI REGIONALNI RAZVOJ SC12 razvoj potpomognutih područja i područja sa razvojnim posebnostima
Izgradnja javne rasvjete Mali Lošinj – Veli Lošinj	Izgrađena javna rasvjeta na relaciji Mali Lošinj – Veli Lošinj	RS4. RAVNOMJERNI REGIONALNI RAZVOJ SC12 razvoj potpomognutih područja i područja sa razvojnim posebnostima
Izgradnja javne rasvjete Čikat	Izgrađena javna rasvjeta na Čikatu	RS4. RAVNOMJERNI REGIONALNI RAZVOJ SC12 razvoj potpomognutih područja i područja sa razvojnim posebnostima
Izgradnja vodospreme Punta Križa	Izgrađena vodosprema	RS4. RAVNOMJERNI REGIONALNI RAZVOJ SC12 razvoj potpomognutih područja i područja sa razvojnim posebnostima
Rekonstrukcija magistralnog vodovoda u Malom Lošinju na dionici od AC Poljana do Privlake	Rekonstruiran magistralni vodovod u Malom Lošinju	RS4. RAVNOMJERNI REGIONALNI RAZVOJ SC12 razvoj potpomognutih područja i područja sa razvojnim posebnostima
Sustav odvodnje sanitarnih otpadnih voda i vodoopskrbna mreža naselja Belej	Izgrađen sustav odvodnje sanitarnih otpadnih voda i vodoopskrbne mreže u Beleju	RS4. RAVNOMJERNI REGIONALNI RAZVOJ SC12 razvoj potpomognutih područja i područja sa razvojnim posebnostima

4. Odgoj i obrazovanje

Aktivnost/projekt	Pokazatelj rezultata	Polazišna vrijednost 2021.	Ciljna vrijednost 2025.	Stavka u proračunu
4.1. modernizacija i unapređenje obrazovne infrastrukture	broj objekata odgojno-obrazovnih ustanova	11	12	Program 6001 Predškolski odgoj i obrazovanje
	broj rekonstruiranih/ adaptiranih objekata odgojno-obrazovnih ustanova	0	2	
	broj opremljenih objekata odgojno-obrazovnih ustanova	1	3	
4.2. redovna djelatnost osnovne škole	ukupan broj učenika	552	570	Program 7001 Izvannastavni programi
	ukupan broj razrednih odjeljenja	38	39	
	broj učenika kojih pohađaju jednosmjensku nastavu	552	570	
4.3. Subvencije i stipendije u obrazovanju	broj učenika koji primaju subvencije za prehranu	13	13	Program 7001 Izvannastavni programi
	broj stipendista - studenata	51	90	

RAZVOJNI PROJEKT:

POTENCIJALNI PROJEKTI KOJI ĆE SE PROVODITI U MANDATNOM RAZDOBLJU 2021-2025.

Naziv projekta	Pokazatelj rezultata projekta	Uskladenost s NRS 2030.
Izgradnja dječjeg vrtića Mrav	Izgrađen novi dječji vrtić	RS2. JAČANJE OTPORNOSTI NA KRIZE SC6. demografska revitalizacija i bolji položaj obitelji RS1. ODRŽIVO GOSPODARSTVO I DRUŠTVO SC2. Obrazovani i zaposleni ljudi P2.1. Pristupačnost ranog i predškolskog odgoja i obrazovanja
Rekonstrukcija i opremanje Dječjeg vrtića Žizula	Rekonstruiran i opremljen objekt	RS2. JAČANJE OTPORNOSTI NA KRIZE

		<p>SC6. demografska revitalizacija i bolji položaj obitelji</p> <p>RS1. ODRŽIVO GOSPODARSTVO I DRUŠTVO</p> <p>SC2. Obrazovani i zaposleni ljudi</p> <p>P2.1. Pristupačnost ranog i predškolskog odgoja i obrazovanja</p>
Energetska učinkovitost vrtića	Energetski obnovljen objekt	<p>RS2. JAČANJE OTPORNOSTI NA KRIZE</p> <p>SC6. demografska revitalizacija i bolji položaj obitelji</p> <p>RS1. ODRŽIVO GOSPODARSTVO I DRUŠTVO</p> <p>SC2. Obrazovani i zaposleni ljudi</p> <p>P2.1. Pristupačnost ranog i predškolskog odgoja i obrazovanja</p>

5. Briga o djeci

Aktivnost/projekt	Pokazatelj rezultata	Polazišna vrijednost 2021.	Ciljna vrijednost 2025.	Stavka u proračunu
5.1. Redovna djelatnost vrtića	ukupan broj upisane djece	264	310	Program 6001 Predškolski odgoj i obrazovanje
	broj novoupisane djece	56	100	
5.2. unapređenje uvjeta za predškolski odgoj i obrazovanje	broj novosagrađenih objekata	0	1	Program 6001 Predškolski odgoj i obrazovanje
	broj rekonstruiranih objekata	0	2	

RAZVOJNI PROJEKT:

POTENCIJALNI PROJEKTI KOJI ĆE SE PROVODITI U MANDATNOM RAZDOBLJU 2021-2025.

Naziv projekta	Pokazatelj rezultata projekta	Uskladenost s NRS 2030.
Izgradnja dječjeg vrtića Mrav	Izgrađen novi dječji vrtić	RS2. JAČANJE OTPORNOSTI NA KRIZE SC6. demografska revitalizacija i bolji položaj obitelji RS1. ODRŽIVO GOSPODARSTVO I DRUŠTVO SC2. Obrazovani i zaposleni ljudi P2.1. Pristupačnost ranog i predškolskog odgoja i obrazovanja
Rekonstrukcija i opremanje Dječjeg vrtića Žizula	Rekonstruiran i opremljen objekt	RS2. JAČANJE OTPORNOSTI NA KRIZE SC6. demografska revitalizacija i bolji položaj obitelji RS1. ODRŽIVO GOSPODARSTVO I DRUŠTVO SC2. Obrazovani i zaposleni ljudi P2.1. Pristupačnost ranog i predškolskog odgoja i obrazovanja
Energetska učinkovitost vrtića	Energetski obnovljen objekt	RS2. JAČANJE OTPORNOSTI NA KRIZE SC6. demografska revitalizacija i bolji položaj obitelji RS1. ODRŽIVO GOSPODARSTVO I DRUŠTVO SC2. Obrazovani i zaposleni ljudi P2.1. Pristupačnost ranog i predškolskog odgoja i obrazovanja

6. Socijalna skrb

Aktivnost/projekt	Pokazatelj rezultata	Polazišna vrijednost 2021.	Ciljna vrijednost 2025.	Stavka u proračunu
	broj korisnika naknade djece poginulih branitelja i HRVI	4	4	Program 1401 - Socijalna skrb Program 1401 Socijalna skrb
	Broj korisnika naknada za novorođenu djecu	67	85	
	Broj korisnika subvencije hrane za dojenčad	0	10	
	Broj korisnika subvencije autobusnih karata za učenike i studente	234	250	
	Broj korisnika subvencije školskog obroka	13	13	
	Broj korisnika subvencije jaslica i vrtića	46	46	
	Broj korisnika poklon paketa za djecu	582	600	
	broj korisnika pomoći i njege u kući	19	25	

	broj korisnika subvencija troškova usluge sahrane	1	3
	broj korisnika jednokratne naknade umirovljenicima	1943	1950
	broj korisnika subvencije zimnice	75	75
	Broj korisnika subvencije drva za ogrjev	30	30
	Broj korisnika subvencije komunalne naknade	64	64
	Broj korisnika subvencije potrošnje vode	52	52
	Broj korisnika subvencije najamnine za stanovanje	30	30
	Broj korisnika interventnih mjera – socijano uključivanje	85	85
	Broj korisnika subvencije troškova električne energije	48	48
	Broj korisnika jednokratne naknade osoba s posebnim potrebama	168	168
	Broj korisnika osiguranja nužnog smještaja	0	1
	Broj korisnika nabave školskih udžbenika i opreme	600	650
	Broj korisnika pomoći u kući starijim osobama - gerontodomaćica	36	36
	Broj korisnika sufinanciranja grobnica za branitelje	0	1
	Broj korisnika sufinanciranja dopunskog zdravstvenog osiguranja za umirovljenike	0	1300
	Broj korisnika novčane pomoći - njegovatelji	0	5
	Broj korisnika novčane pomoći - roditelji njegovatelji	0	5
	Broj korisnika branitelja	0	3

7. Kultura, tjelesna kultura i sport

Aktivnost/projekt	Pokazatelj rezultata	Polazišna vrijednost 2021.	Ciljna vrijednost 2025.	Stavka u proračunu
7.1. ulaganja u zaštitu kulturne baštine te očuvanje i promociju kulturnih i povijesnih vrijednosti	Broj obnovljenih objekata kulturne baštine/kulturno-povijesnih spomenika	1	4	Program 8001 - Promicanje kulture
7.2. promicanje kulture i kulturnih sadržaja	Broj organiziranih kulturnih manifestacija i događaja promicanja kulture	100 (umanjenje radi pandemije COVID 19)	250	Program 9001 – razvoj sporta i rekreacije Program 9002 – programska aktivnost tehničke kulture
7.3. unaprjeđenje dostupnosti sportsko rekreacijskih sadržaja	Broj novih javnih sportskih terena/igrališta	7	10	Program 9001 Razvoj sporta i rekreacije
	Broj novih sportskih objekata	1	2	

RAZVOJNI PROJEKT:

POTENCIJALNI PROJEKTI KOJI ĆE SE PROVODITI U MANDATNOM RAZDOBLJU 2021-2025.

Naziv projekta	Pokazatelj rezultata projekta	Uskladenost s NRS 2030.
Obnova osorskih bedema	Obnovljeni bedem	RS 4. RAVNOMJERNI REGIONALNI RAZVOJ SC 12 razvoj potpomognutih područja i područja sa razvojnim posebnostima
Utvrda Kaštel	Obnovljena utvrda Kaštel	RS 4. RAVNOMJERNI REGIONALNI RAZVOJ SC 12 razvoj potpomognutih područja i područja sa razvojnim posebnostima
Uređenje križnog puta	Uređen križni put	RS 4. RAVNOMJERNI REGIONALNI RAZVOJ SC 12 razvoj potpomognutih područja i područja sa razvojnim posebnostima
Izgradnja sportske dvorane	Izgrađena sportska dvorana	RS 2. JAČANJE OTPORNOSTI NA KRIZE SC 5 Zdrav aktivan i kvalitetan život RS 4. RAVNOMJERNI REGIONALNI RAZVOJ SC 12 razvoj potpomognutih područja i područja sa razvojnim posebnostima
Sportski centar Ćunski	Izgrađen sportski centar	RS 2. JAČANJE OTPORNOSTI NA KRIZE SC 5 Zdrav aktivan i kvalitetan život RS 4. RAVNOMJERNI REGIONALNI RAZVOJ SC 12 razvoj potpomognutih područja i područja sa razvojnim posebnostima
Proširenje sportskog igrališta Artatore	Prošireno sportsko igralište	RS 2. JAČANJE OTPORNOSTI NA KRIZE SC 5 Zdrav aktivan i kvalitetan život RS 4. RAVNOMJERNI REGIONALNI RAZVOJ SC 12 razvoj potpomognutih područja i područja sa razvojnim posebnostima
Vježbalište na Čikatu	Izgrađeno vježbalište na Čikatu	RS 2. JAČANJE OTPORNOSTI NA KRIZE SC 5 Zdrav aktivan i kvalitetan život RS 4. RAVNOMJERNI REGIONALNI RAZVOJ SC 12 razvoj potpomognutih područja i područja sa razvojnim posebnostima
Aleja kapetana	Izgrađena Aleja kapetana	RS 2. JAČANJE OTPORNOSTI NA KRIZE SC 5 Zdrav aktivan i kvalitetan život RS 4. RAVNOMJERNI REGIONALNI RAZVOJ SC 12 razvoj potpomognutih područja i područja sa razvojnim posebnostima
Pomorska zbirka u gradskoj vijećnici	Postavljena zbirka	RS 2. JAČANJE OTPORNOSTI NA KRIZE SC 5 Zdrav aktivan i kvalitetan život RS 4. RAVNOMJERNI REGIONALNI RAZVOJ SC 12 razvoj potpomognutih područja i područja sa razvojnim posebnostima

8. Zaštita i unapređenje prirodnog okoliša

Aktivnost/projekt	Pokazatelj rezultata	Polazišna vrijednost 2021.	Ciljna vrijednost 2025.	Stavka u proračunu
8.1. uspostava cjelovitog sustava za održivo gospodarenje otpadom	količina odvojeno prikupljenog otpada (t)	4440,5	4600	Program 3006 Gradnja građevina za gospodarenje komunalnim otpadom
	količina miješanog komunalnog otpada odloženog na odlagalište (t)	4034,1	3800	
	broj kućanstava kojima je omogućeno odvojeno prikupljanje otpada	4895	5100	
8.2. izgradnja građevina za gospodarenje otpadom	Broj reciklažnih dvorišta	1	1	
	Sanacija deponija	0	1	
	Broj sortirnica i kompostana	0	2	
	Broj eko otoka	80	90	
8.3. energetska obnova objekata	Broj energetski obnovljenih objekata	1	3	Program 3007 - Zaštita okoliša

RAZVOJNI PROJEKT:

POTENCIJALNI PROJEKTI KOJI ĆE SE PROVODITI U MANDATNOM RAZDOBLJU 2021-2025.

Naziv projekta	Pokazatelj rezultata projekta	Usklađenost s NRS 2030.
Sanacija deponija	Saniran deponij	RS 3. Zelena i digitalna tranzicija SC 8. Ekološka i energetska tranzicija za klimatsku neutralnost P 8.1. Zaštita prirodnih resursa i borba protiv klimatskih promjena
Izgradnja i opremanje sortirnice Kalvarija	Izgrađena i opremljena sortirnica	RS 3. Zelena i digitalna tranzicija SC 8. Ekološka i energetska tranzicija za klimatsku neutralnost P 8.1. Zaštita prirodnih resursa i borba protiv klimatskih promjena
Kompostana	Izgrađena kompostana	RS 3. Zelena i digitalna tranzicija SC 8. Ekološka i energetska tranzicija za klimatsku neutralnost P 8.1. Zaštita prirodnih resursa i borba protiv klimatskih promjena
Pretovarna stanica	Izgrađena pretovarna stanica	RS 3. Zelena i digitalna tranzicija SC 8. Ekološka i energetska tranzicija za klimatsku neutralnost P 8.1. Zaštita prirodnih resursa i borba protiv klimatskih promjena

Deponij za građevinski otpad	Izgrađen deponij za građevinski otpad	RS 3. Zelena i digitalna tranzicija SC 8. Ekološka i energetska tranzicija za klimatsku neutralnost P 8.1. Zaštita prirodnih resursa i borba protiv klimatskih promjena
------------------------------	---------------------------------------	---

9. Protupožarna i civilna zaštita

Aktivnost/projekt	Pokazatelj rezultata	Polazišna vrijednost 2021.	Ciljna vrijednost 2025.	Stavka u proračunu
9.1. poboljšanje opremljenosti i kapaciteta protupožarnih snaga	Vatrogasni centar	0	1	Program 5001 - Organiziranje i provođenje zaštite i spašavanja
9.2. aktivnosti vezane za pružanje vatrogasne i civilne zaštite	broj osposobljenih članova dobrovoljnih vatrogasnih društava	35	40	Program 5001 - Organiziranje i provođenje zaštite i spašavanja
	broj opremljenih/izgrađenih centara civilne zaštite	1	2	Program 5001 - Organiziranje i provođenje zaštite i spašavanja
9.3. organizacija i redovan rad sustava zaštite i spašavanja na području samoupravne jedinice	Ukupan broj pripadnika postrojbe civilne zaštite na području JLS	33	33	Program 5001 - Organiziranje i provođenje zaštite i spašavanja
	Ukupan broj pravnih osoba od interesa za sustava civilne zaštite na području JLS	8	8	Program 5001 - Organiziranje i provođenje zaštite i spašavanja
	Ukupan broj operativnih snaga civilne zaštite na području JLS	9	9	Program 5001 - Organiziranje i provođenje zaštite i spašavanja

RAZVOJNI PROJEKT:

POTENCIJALNI PROJEKTI KOJI ĆE SE PROVODITI U MANDATNOM RAZDOBLJU 2021-2025.

Naziv projekta	Pokazatelj rezultata projekta	Uskladenost s NRS 2030.
Vatrogasni centar	Izgrađen vatrogasni centar	RS 4. RAVNOMJERNI REGIONALNI RAZVOJ SC 12 razvoj potpomognutih područja i područja sa razvojnim posebnostima

10. Promet i održavanje javnih prometnica

Aktivnost/projekt	Pokazatelj rezultata	Polazišna vrijednost 2021.	Ciljna vrijednost 2025.	Stavka u proračunu
10.1. Unaprjeđenje i razvoj biciklističko-pješačke infrastrukture	km novih biciklističkih staza	1,25	28,25	Program 3004 - izgradnja i uređenje komunalne infrastrukture – javne površine
	km pješačkih i planinskih staza	180	185,5	
10.2. unaprjeđenje i izgradnja cestovne infrastrukture	Broj novih javnih prometnica	0	6	Program 3002 Izgradnja i uređenje komunalne infrastrukture- ceste i parkirališta
10.3. poticanje korištenja ekološki prihvatljivih izvora energije u prometu	broj izgrađenih punionica za električna vozila	1	15	Program 3007 - Zaštita okoliša
10.4. Razvoj i poboljšanje uvjeta za siguran promet	broj novoizgrađenih parkirališnih mjesta	1400	1750	Program 3002 Izgradnja i uređenje komunalne infrastrukture- ceste i parkirališta
10.5. Poboljšanje sustava javnog prijevoza	broj novoizgrađenih autobusnih stajališta	14	18	Program 3002 Izgradnja i uređenje komunalne infrastrukture- ceste i parkirališta

RAZVOJNI PROJEKT:

POTENCIJALNI PROJEKTI KOJI ĆE SE PROVODITI U MANDATNOM RAZDOBLJU 2021-2025.

Naziv projekta	Pokazatelj rezultata projekta	Uskladenost s NRS 2030.
Cesta Malin	Izgrađena /rekonstruirana cesta	RS 4. RAVNOMJERNI REGIONALNI RAZVOJ SC 12 razvoj potpomognutih područja i područja sa razvojnim posebnostima
Cesta Zagazinjine	Izgrađena /rekonstruirana cesta	RS 4. RAVNOMJERNI REGIONALNI RAZVOJ SC 12 razvoj potpomognutih područja i područja sa razvojnim posebnostima
Cesta u stambenoj zoni Kalvarija	Izgrađena /rekonstruirana cesta	RS 4. RAVNOMJERNI REGIONALNI RAZVOJ SC 12 razvoj potpomognutih područja i područja sa razvojnim posebnostima

Cesta Kovčanje-Poljana	Izgrađena /rekonstruirana cesta	RS 4. RAVNOMJERNI REGIONALNI RAZVOJ SC 12 razvoj potpomognutih područja i područja sa razvojnim posebnostima
Cesta Galboka	Izgrađena /rekonstruirana cesta	RS 4. RAVNOMJERNI REGIONALNI RAZVOJ SC 12 razvoj potpomognutih područja i područja sa razvojnim posebnostima
Sanacija parkirališta Nerezine	Sanirano parkiralište	RS 4. RAVNOMJERNI REGIONALNI RAZVOJ SC 12 razvoj potpomognutih područja i područja sa razvojnim posebnostima
Cesta Bočac	Izgrađena /rekonstruirana cesta	RS 4. RAVNOMJERNI REGIONALNI RAZVOJ SC 12 razvoj potpomognutih područja i područja sa razvojnim posebnostima
Prilazna cesta na Velopinu	Izgrađena /rekonstruirana cesta	RS 4. RAVNOMJERNI REGIONALNI RAZVOJ SC 12 razvoj potpomognutih područja i područja sa razvojnim posebnostima
Cesta Čunski-Kovčanje	Izgrađena /rekonstruirana cesta	RS 4. RAVNOMJERNI REGIONALNI RAZVOJ SC 12 razvoj potpomognutih područja i područja sa razvojnim posebnostima
Biciklističke staze	Izgrađene biciklističke staze	RS 4. RAVNOMJERNI REGIONALNI RAZVOJ SC 12 razvoj potpomognutih područja i područja sa razvojnim posebnostima
Izgradnja električnih punionica	Izgrađene električne punionice	RS 4. RAVNOMJERNI REGIONALNI RAZVOJ SC 12 razvoj potpomognutih područja i područja sa razvojnim posebnostima
Parkiralište Čunski	Izgrađeno parkiralište	RS 4. RAVNOMJERNI REGIONALNI RAZVOJ SC 12 razvoj potpomognutih područja i područja sa razvojnim posebnostima

11. Gospodarski razvoj

Aktivnost/projekt	Pokazatelj rezultata	Polazišna vrijednost 2021.	Ciljna vrijednost 2025.	Stavka u proračunu
11.1. Poticanje razvoja gospodarstva	ukupan broj zaposlenih	2504	2800	NP
	ukupan broj nezaposlenih	149	100	
11.2. unaprjeđenje poduzetničkog okruženja	ukupan broj poduzetnika	3350	3450	NP
	ukupan broj obrtnika	603	650	
11.3. Subvencije poduzetnicima i poljoprivrednicima	broj dodijeljenih potpora poduzetnicima i obrtnicima - godišnje	0	70	
	broj dodijeljenih potpora poljoprivrednicima- godišnje	0	40	
11.4. jačanje poduzetničke infrastrukture uspostavom poslovnih zona	ha površine poduzetničke zone Kalvarija	23,11	23,11	NP

11.5. poboljšanje infrastrukturnih uvjeta u postojećim poslovnim zonama	ha novoizgrađene/rekonstruirane poduzetničke infrastrukture u poslovnoj zoni Kalvarija	2,21	2,60	NP
	broj poduzeća koja posluju u poslovnoj zoni Kalvarija	23	30	
11.6. Razvoj poduzetničke infrastrukture	Broj poduzetničkih inkubatora	0	1	
11.7. poticanje održivog razvoja turizma	ukupan broj turističkih noćenja	2.005.691	2.300.000	NP
	ukupan broj turističkih dolazaka	248.651	270.000	

RAZVOJNI PROJEKT:

POTENCIJALNI PROJEKTI KOJI ĆE SE PROVODITI U MANDATNOM RAZDOBLJU 2021-2025.

Naziv projekta	Pokazatelj rezultata projekta	Usklađenost s NRS 2030.
Izgradnja pristupne ceste u skladišno – servisnoj zoni Kalvarija	0,39 ha novoizgrađene/rekonstruirane poduzetničke infrastrukture u poslovnoj zoni –	RS1. ODRŽIVO GOSPODARSTVO I DRUŠTVO SC1. konkurentno i inovativno gospodarstvo" P1.2. Razvoj poduzetništva i obrta
Park Haračić	Izgrađen park	RS 4. RAVNOMJERNI REGIONALNI RAZVOJ SC 12 razvoj potpomognutih područja i područja sa razvojnim posebnostima
Šetnica Susak- uvala Bok	Izgrađena šetnica	RS 4. RAVNOMJERNI REGIONALNI RAZVOJ SC 12 razvoj potpomognutih područja i područja sa razvojnim posebnostima
Poduzetnički inkubator	Izgrađen poduzetnički inkubator	RS 4. RAVNOMJERNI REGIONALNI RAZVOJ SC 12 razvoj potpomognutih područja i područja sa razvojnim posebnostima

12. Lokalna uprava i administracija

Aktivnost/projekt	Pokazatelj rezultata	Polazišna vrijednost 2021.	Ciljna vrijednost 2025.	Stavka u proračunu
--------------------------	-----------------------------	-----------------------------------	--------------------------------	---------------------------

12.1. unaprjeđenje sustava strateškog planiranja	Broj novih strateških akata	6	10	Stavke su planirane u proračunu ovisno o odsjeku u čijoj se nadležnosti određeni strateški dokument donosi
12.2. jačanje kompetencija i unaprjeđenje sustava lokalne uprave	broj zaposlenika samoupravne jedinice koji su sudjelovali u dodatnim edukacijama	11	25	Program 1001 redovna djelatnost Grada
12.3. Digitalizacija usluga lokalne samouprave	broj digitaliziranih usluga koje pružaju upravna tijela JLS	0	20	Program 1001 redovna djelatnost Grada
12.4. priprema projekata za sufinanciranje sredstvima iz EU fondova	broj projekata JLS kojima je odobreno sufinanciranje sredstvima EU fondova	1	10	Ovisno o odsjeku – svaki projekt ima svoj naziv u odsjeku

● PRAĆENJE, IZVJEŠTAVANJE I VREDNOVANJE STRATEŠKIH AKATA

Praćenje i izvještavanje o provedbi akta strateškog planiranja od značaja za jedinice lokalne samouprave sastavni je dio procesa strateškog planiranja i definirano je Pravilnikom o Strateškom planiranju. Praćenje provedbe akata strateškog planiranja obuhvaća proces prikupljanja, analize i usporedbe pokazatelja (definirani u strateškom okviru Grada Malog Lošinja) kojima se sustavno prati uspješnost provedbe mjera akta strateškog planiranja. Izvještavanje o provedbi akta strateškog planiranja proces je pružanja pravovremenih i relevantnih informacija ključnim nositeljima strateškog planiranja na razini JLS te široj javnosti o statusu provedbe strateškog akta.

○ PRAĆENJE I IZVJEŠTAVANJE

Za provedbu ovoga Provedbenog programa te za praćenje i izvještavanje o provedbi nadležan je Grad Mali Lošinj na čelu s Gradonačelnicom kao odgovornom osobom. Grad Mali Lošinj koordinira procesom koji za cilj ima provedbu mjera usmjerenih dostizanju strateških ciljeva te ispunjenju vizije. Gradonačelnica će imenovati djelatnike stručne službe Gradonačelnice koji će biti odgovorni za koordinaciju provedbe u suradnji s imenovanom radnim tijelom. Gradonačelnica je odgovorna za redovno izvještavanje o provedbi Provedbenog programa i uspješnosti zadanih ciljeva. Na godišnjoj osnovi, krajem svake kalendarske godine, a najkasnije do 20. prosinca revidirat će se Provedbeni program Grada Malog Lošinja. Praćenje provedbe odvija se na način da odgovorna osoba priprema godišnja izvješća o provedbi. Gradsko vijeće zaprima i odobrava godišnja izvješća te daje preporuke za unaprjeđenje izvršavanja. Sva izvješća o aktivnostima praćenja i izvještavanja Provedbenog programa Grada Malog Lošinja bit će objavljena na službenim internetskim stranicama Grada Malog Lošinja.

Ciljevi praćenja i izvještavanja su sljedeći:

- sustavno praćenje uspješnosti provedbe mjera akta strateškog planiranja
- učinkovito upravljanje provedbom akta strateškog planiranja i kontinuirano unapređivanje javne politike korištenjem rezultata praćenja i izvješćivanja
- pružanje pravovremenih i relevantnih osnova donositeljima odluka prilikom određivanja prioriteta razvojne politike, donošenja odluka na razini strateškog planiranja i revizije akta strateškog planiranja kroz analizu učinka, ishoda i rezultata provedenih mjera
- utvrđivanje nenamjernih pozitivnih i negativnih posljedica provedbe akta strateškog planiranja
- povezivanje politike, programa, prioriteta, mjera i razvojnih projekata
- osiguranje transparentnosti i odgovornosti za korištenje javnih sredstava i izvještavanje javnosti o učincima potrošnje javnih sredstava.

Rokovi i postupci praćenja i izvještavanja o provedbi Provedbenog programa JLS-a propisani su Pravilnikom o SP-u.

Tablica 20 Praćenje i izvještavanje

Vrsta izvješća	Ciklus	Obveznik izrade izvješća	Kome se podnosi:	Rok za izvješće:
Provedbeni program Grada Malog Lošinja za mandatno razdoblje 2021-2025. godine	Polugodišnje	Regionalni koordinator; Lokalni koordinator	Predstavničko tijelo; Koordinacijsko tijelo	do 31. srpnja tekuće godine (za tekuću godinu); do 31. siječnja tekuće godine (za prethodnu godinu)

Proces praćenja i izvještavanja uključuje sljedeće korake u cilju provedbe praćenja i izvještavanja o strateškom planiranju:

1. Uspostava institucionalnog okvira za praćenje uspješnosti provedbe
2. Identifikacija zahtjeva praćenja
3. Uspostava mreže osoba za praćenje
4. Izvještavanje o rezultatima; identifikacija mogućih problema
5. Pokretanje preventivnih mjera rješavanja problema
6. Ispunjavanje službenih zahtjeva izvješćivanja

○ VREDNOVANJE AKATA STRATEŠKOG PLANIRANJA

Postupak vrednovanja akta strateškoga planiranja neovisna je usporedba i ocjena očekivanih i ostvarenih rezultata, ishoda i učinka provedbe Provedbenog programa. Pravilnikom o strateškom planiranju definirana je obveza vrednovanja akata strateškoga planiranja samo za srednjoročne i dugoročne akte. Prema tome, obveza vrednovanja Provedbenog programa nije definirana Zakonom o strateškom planiranju, ali ukoliko se ukaže potreba za provedbom istog za daljnje formiranje javnih politika, a sukladno financijskim mogućnostima Grada, vrednovanje će se provesti prema niže navedenoj metodologiji.

Sustav vrednovanja temelji se na sljedećim parametrima:

- Vrednovanje provode unutarnji i/ili vanjski stručnjaci koji su funkcionalno neovisni o tijelima nadležnima za izradu i provedbu akata strateškoga planiranja;
- Gradonačelnica koja je nadležna za pokretanje izrade akta strateškoga planiranja donosi odluku o početku postupka vrednovanja;

- Rezultati, ishodi i učinci provedbe akata strateškoga planiranja utvrđeni postupkom vrednovanja predstavljaju temelj za reviziju javnih politika i daljnje procese strateškoga planiranja.

Metodologija vrednovanja primijenit će se sukladno pravilima definiranim u Priručniku o strateškom planiranju te Pravilniku o rokovima i postupcima praćenja i izvještavanja o provedbi akata strateškog planiranja od nacionalnog značaja i od značaja za jedinice lokalne samouprave.