

1:200

REPUBLIKA HRVATSKA

ŽUPANIJA: PRIMORSKO-GORANSKA

Katastarska općina: MALI LOŠINJ-GRAD (MB: 302384)

Katastarska čestica: 62/2 i 120/2

Objekt: Caffe bar "Tamaris"

Adresa: Lošinjskih brodograditelja 33

Vlasnik: Emanuel Spačić, M. Lošinj, Otavio Ostromana 4

Površina pod terasom: 50,74 m² (20,64 cjelogod. + 30,10 sez.)

$$4.80 \times 4.30 = 20.64 \text{ m}^2$$

$$6.50 \times 3.40 = 22.10 \text{ m}^2$$

$$8.0 \times 1.0 = 8.0 \text{ m}^2$$

} 30,10 m² sez.

$$50,74 \text{ m}^2$$



Rijeka, ožujak 2018.

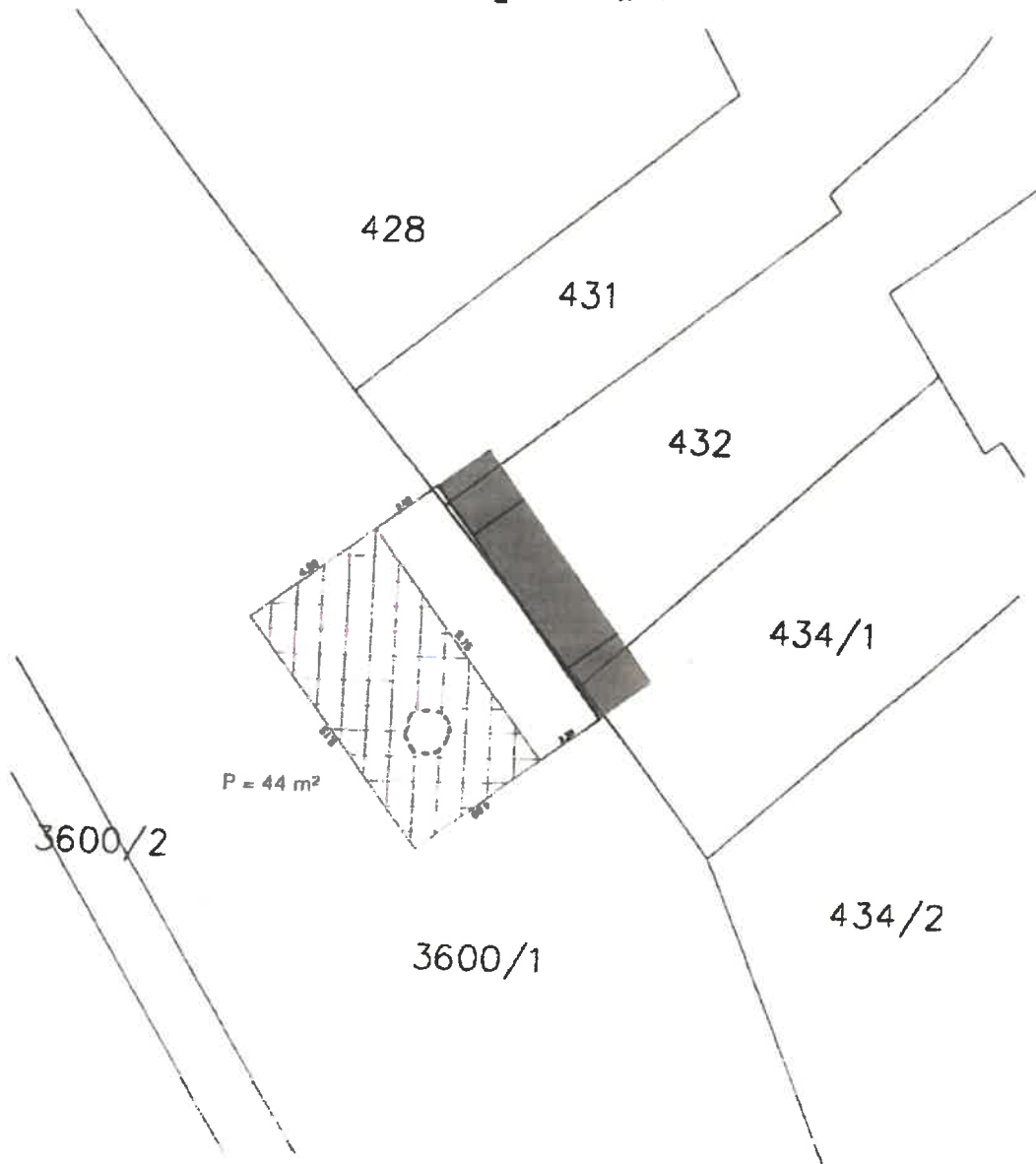
Ovlaštena osoba za stručno obavljanje
geodetskih poslova:

Dražan Lenac, dipl. ing. geod.

1:200

REPUBLIKA HRVATSKA
ŽUPANIJA: PRIMORSKO-GORANSKA
Katastarska općina: MALI LOŠINJ-GRAD (MB: 302384)
Katastarska čestica: 3600/1
Objekt: Buffet "Adriatic"
Adresa: Riva lošinskih kapetana 32
Vlasnik: Maden Ivić, Jure Krstanović
Površina pod terasom: $44\text{m}^2 - 2\text{m}^2 \text{ ŽARDINJERA} = 42\text{m}^2$

$$9.15 \times 4.80 = 43.92 \text{ m}^2$$



Rijeka, ožujak 2018.

Ovlaštena osoba za stručno obavljanje
geodetskih poslova:

Dražan Lenac, dipl. ing. geod.



SNIMAK IZVEDENOG STANJA TERASA

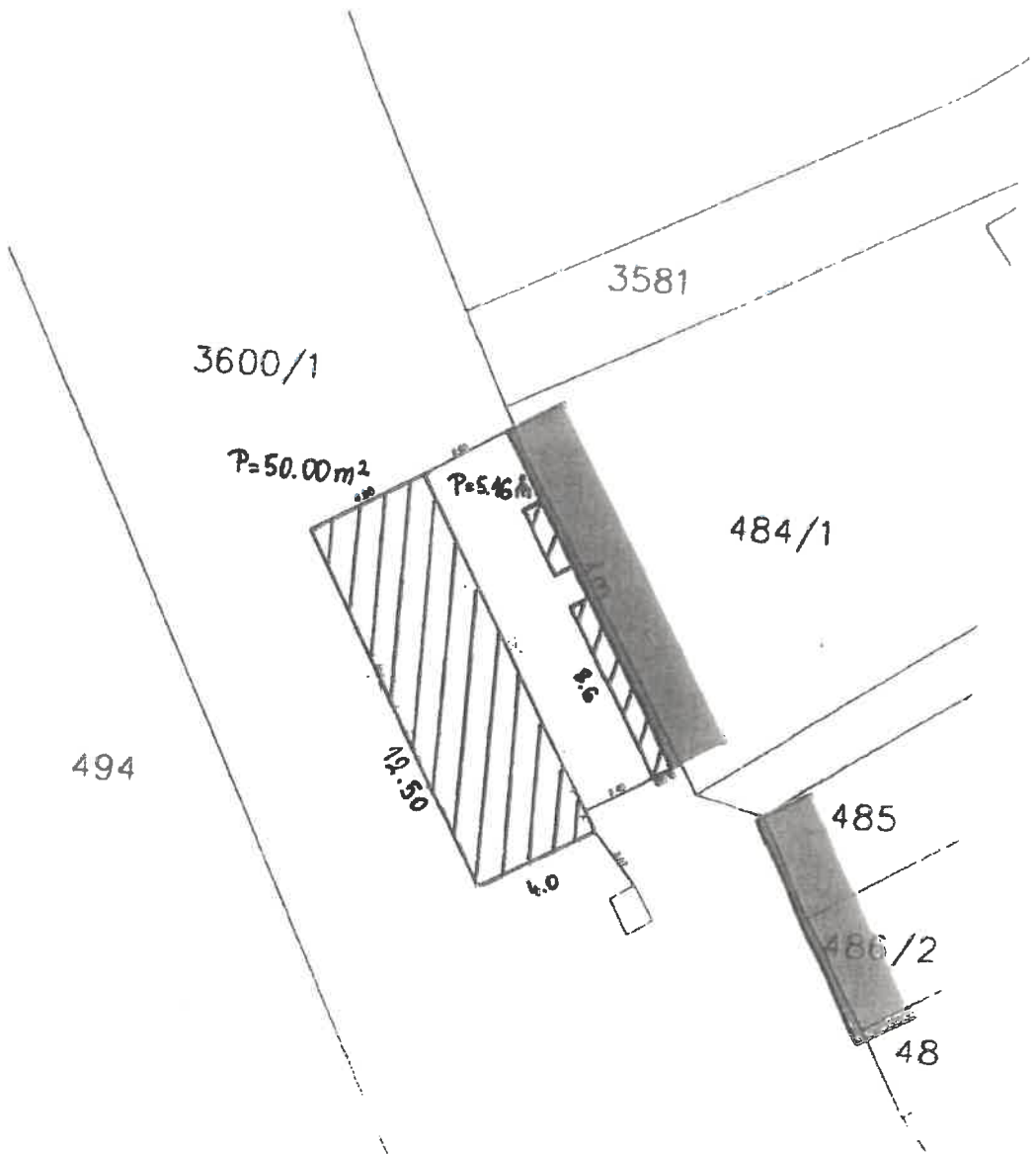
1:200

REPUBLIKA HRVATSKA
 ŽUPANIJA: PRIMORSKO-GORANSKA
 Katastarska općina: MALI LOŠINJ-GRAD (MB: 302384)
 Katastarska čestica: 3600/1
 Objekt: "MAX BAR"
 Adresa: Riva lošinjskih kapetana 18
 Vlasnik: Ribli d.o.o., Rijeka, Žabica 1
 Površina pod terasom: 55.16 m²

$$12.50 \times 4.0 = 50.00$$

$$8.60 \times 0.6 = 5.16$$

$$55.16 \text{ m}^2$$



Rijeka, ožujak 2018.

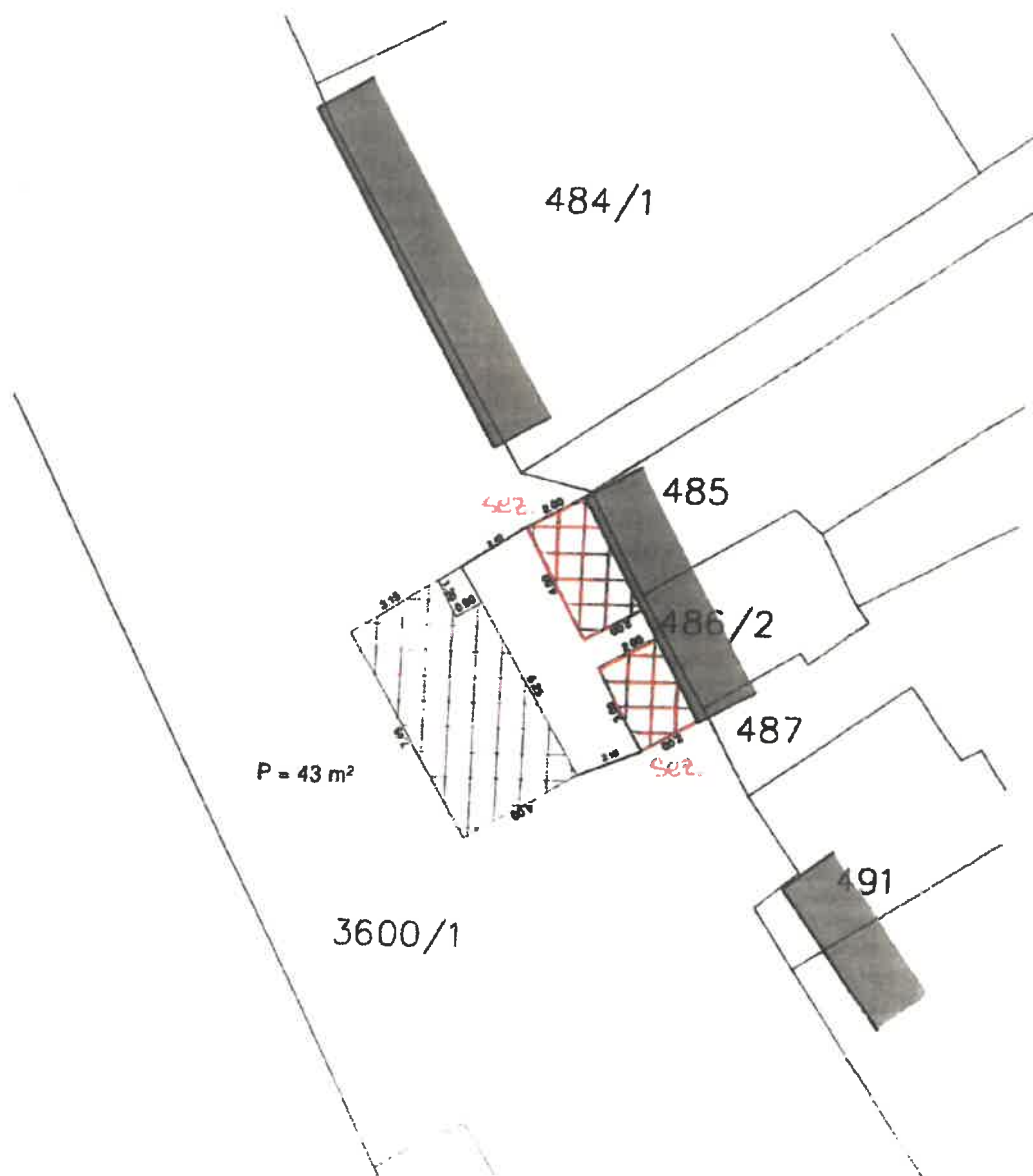
Ovlaštena osoba za stručno obavljanje
 geodetskih poslova:
 Dražen Lenac, dipl. ing. geod.

1:200

REPUBLIKA HRVATSKA
ŽUPANIJA: PRIMORSKO-GORANSKA
Katastarska općina: MALI LOŠINJ-GRAD (MB: 302384)
Katastarska čestica: 3600/1
Objekt: Bistro "Orhideja"
Adresa: Riva lošinjskih kapetana 18
Vlasnik: Abdija Agim
Površina pod terasom: 43m²

14.00 m² - sez.
+ 29.00 m²

43.00 m²



Rijeka, ožujak 2018.

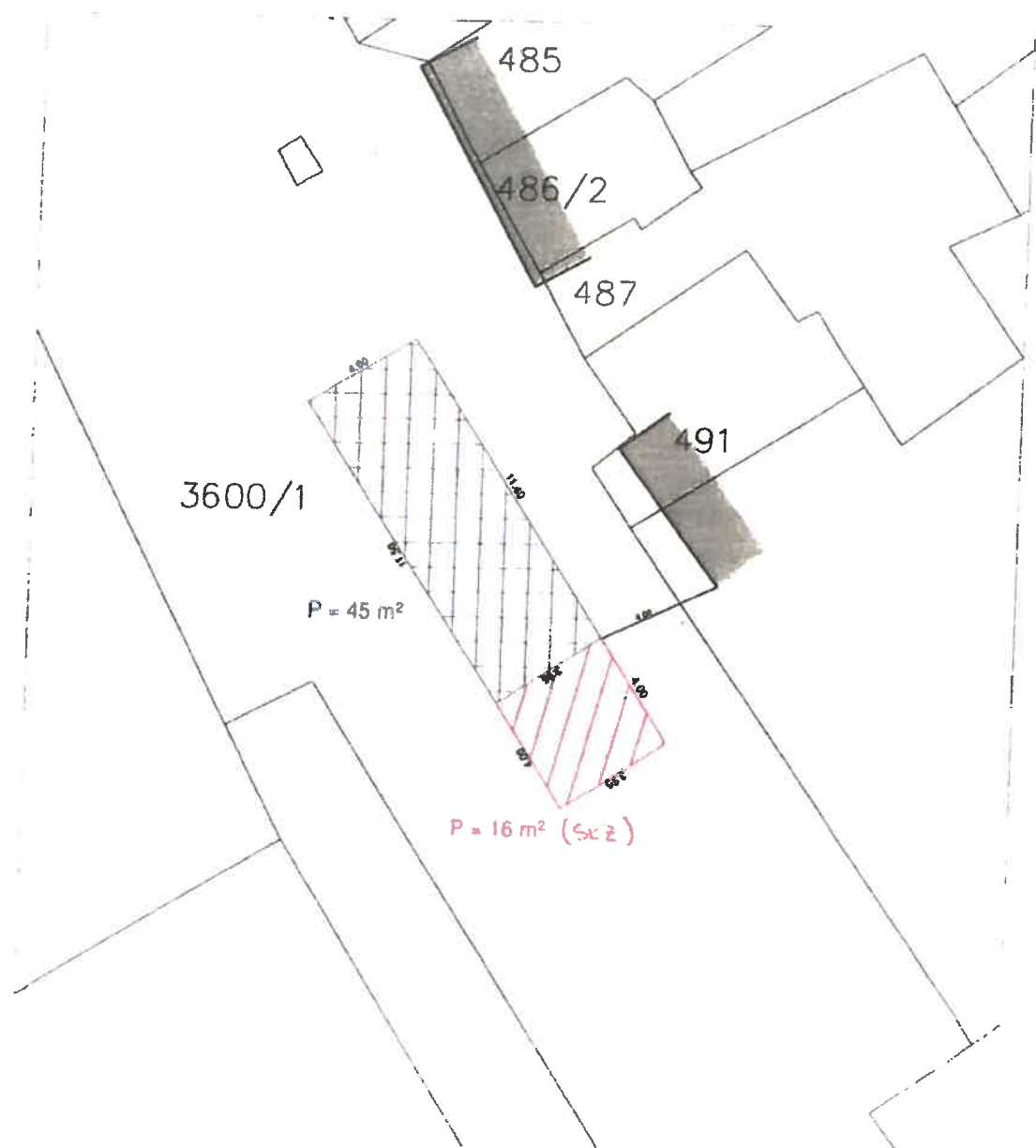
Ovlaštena osoba za stručno obavljanje
geodetskih poslova:
Dražen Lenac, dipl. ing. geod.



SNIMAK IZVEDENOG STANJA TERASA

1:200

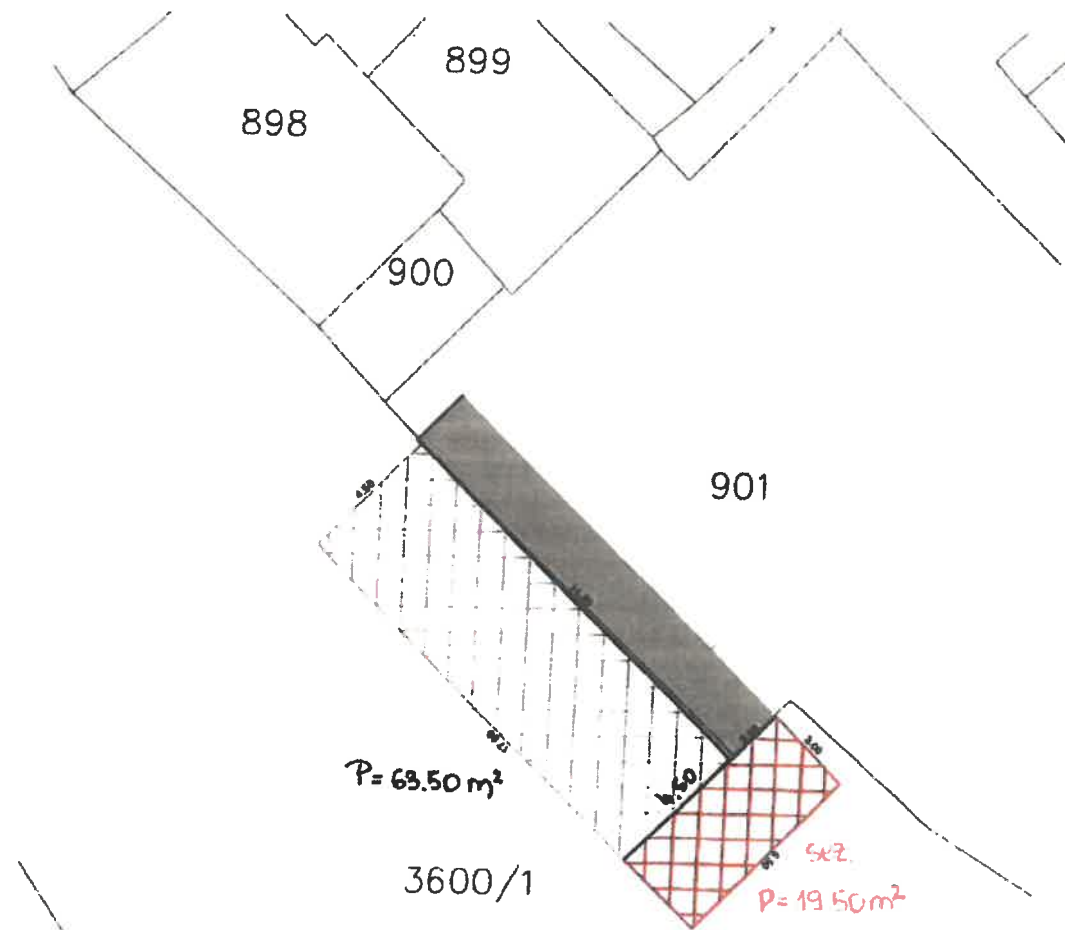
REPUBLIKA HRVATSKA
 ŽUPANIJA: PRIMORSKO-GORANSKA
 Katastarska općina: MALI LOŠINJ-GRAD (MB: 302384)
 Katastarska čestica: 3600/1
 Objekt: Bistro-pizzeria "Ancora"
 Adresa: Riva lošinjskih kapetana 15
 Vlasnik: Edi Buneta
 Površina pod terasom: 61m² (45 cjelogodišnje + 16 sezonski)



Rijeka, ožujak 2018.

Ovlaštena osoba za stručno obavljanje
 geodetskih poslova:
 Dražen Lenac, dipl. ing. geod.

REPUBLIKA HRVATSKA
ŽUPANIJA: PRIMORSKO-GORANSKA
Katastarska općina: MALI LOŠINJ-GRAD (MB: 302384)
Katastarska čestica: 3600/1
Objekt: Caffeebar-restoran "Bocca vera"
Adresa: Riva lošinjskih kapetana 10
Vlasnik: Valo d.o.o.
Površina pod terasom: 83m² (63.5 cjelodlânje + 19.5 sezonski)



Rijeka, ožujak 2018.

Ovlaštena osoba za stručno obavljanje
geodetskih poslova:

Dražen Lenac, dipl. ing. geod.



SNIMAK IZVEDENOG STANJA TERASA

1:200

REPUBLIKA HRVATSKA

ŽUPANIJA: PRIMORSKO-GORANSKA

Katastarska općina: MALI LOŠINJ-GRAD (MB: 302384)

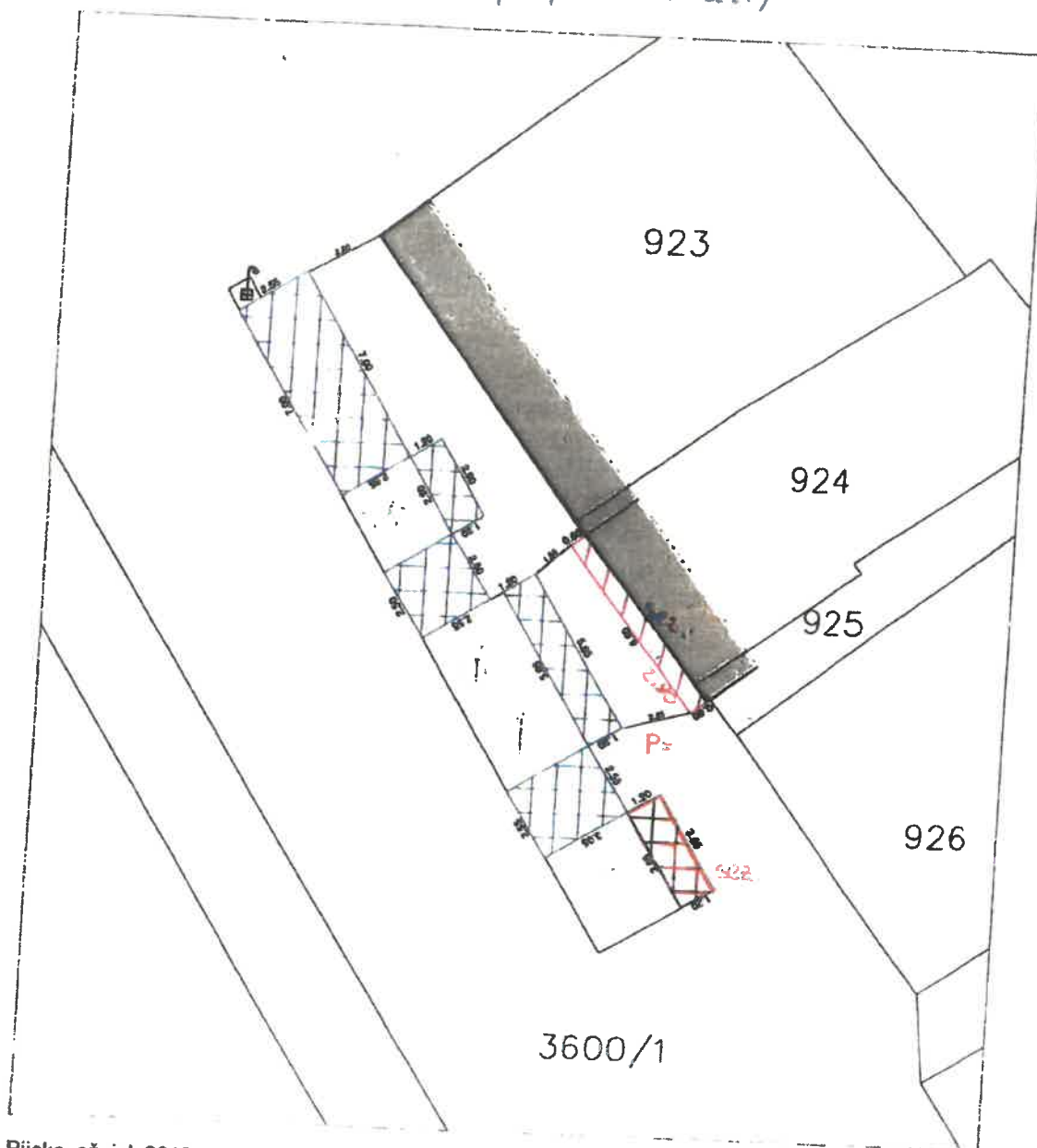
Katastarska čestica: 3600/1

Objekt: Caffe Bar "Stop"

Adresa: Riva lošinjskih kapetana 9

Vlasnik: Edi Buneta

Površina pod terasom: 51m² (39 30 sjelograd. + 11 70 sez.)

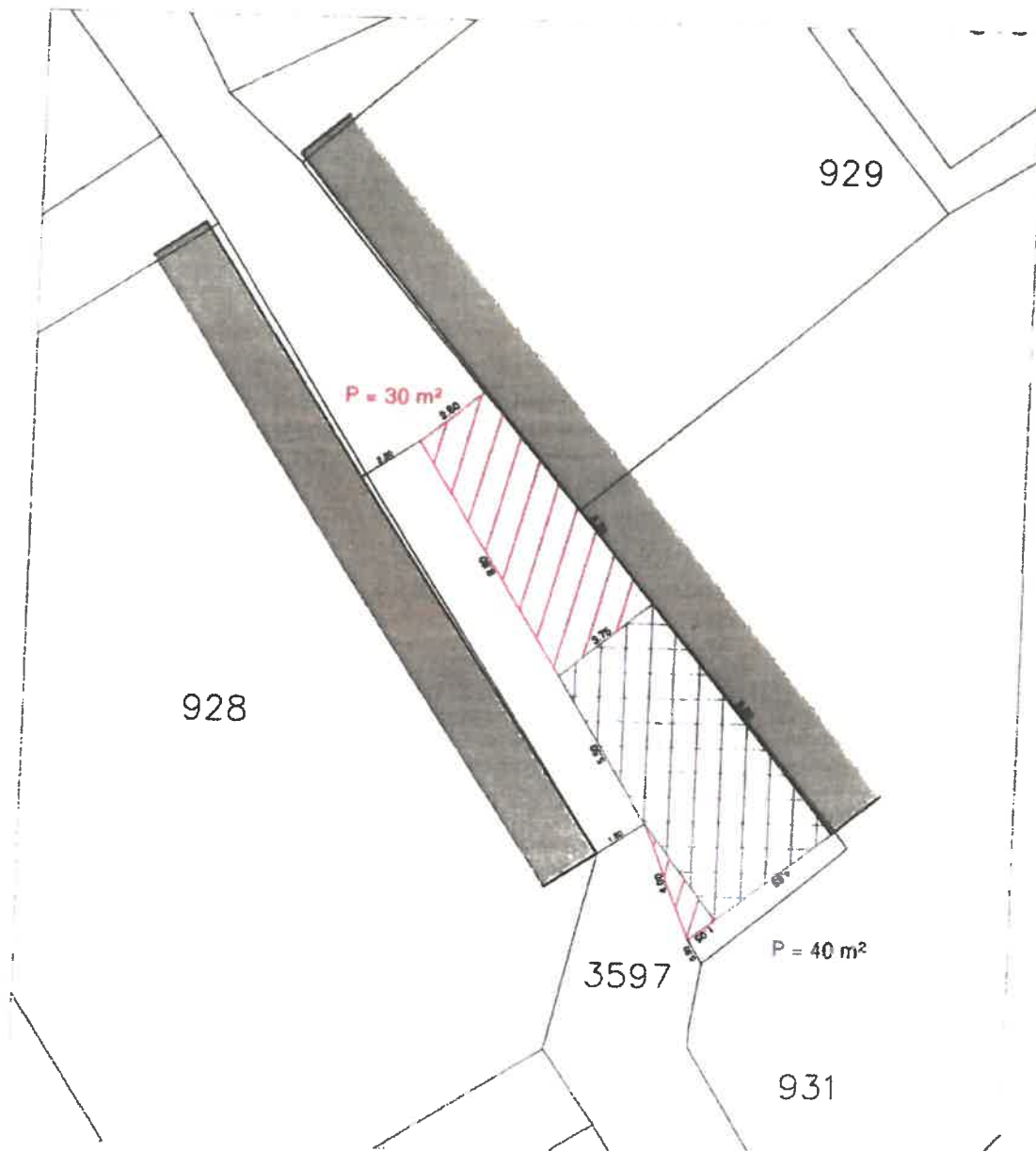


Rijeka, ožujak 2018.

Ovlaštena osoba za stručno obavljanje
geodetskih poslova:

Dražan Lenac, dipl. ing. geod.

REPUBLIKA HRVATSKA
ŽUPANIJA: PRIMORSKO-GORANSKA
Katastarska općina: MALI LOŠINJ-GRAD (MB: 302384)
Katastarska čestica: 3597
Objekt: Restaurant "Za kantuni"
Adresa: Vladimira Gortana 25
Vlasnik: Lošinjska plovidba - turizam d.o.o.
Površina pod terasom: 70m² – *sezonski*



Rijeka, ožujak 2018.

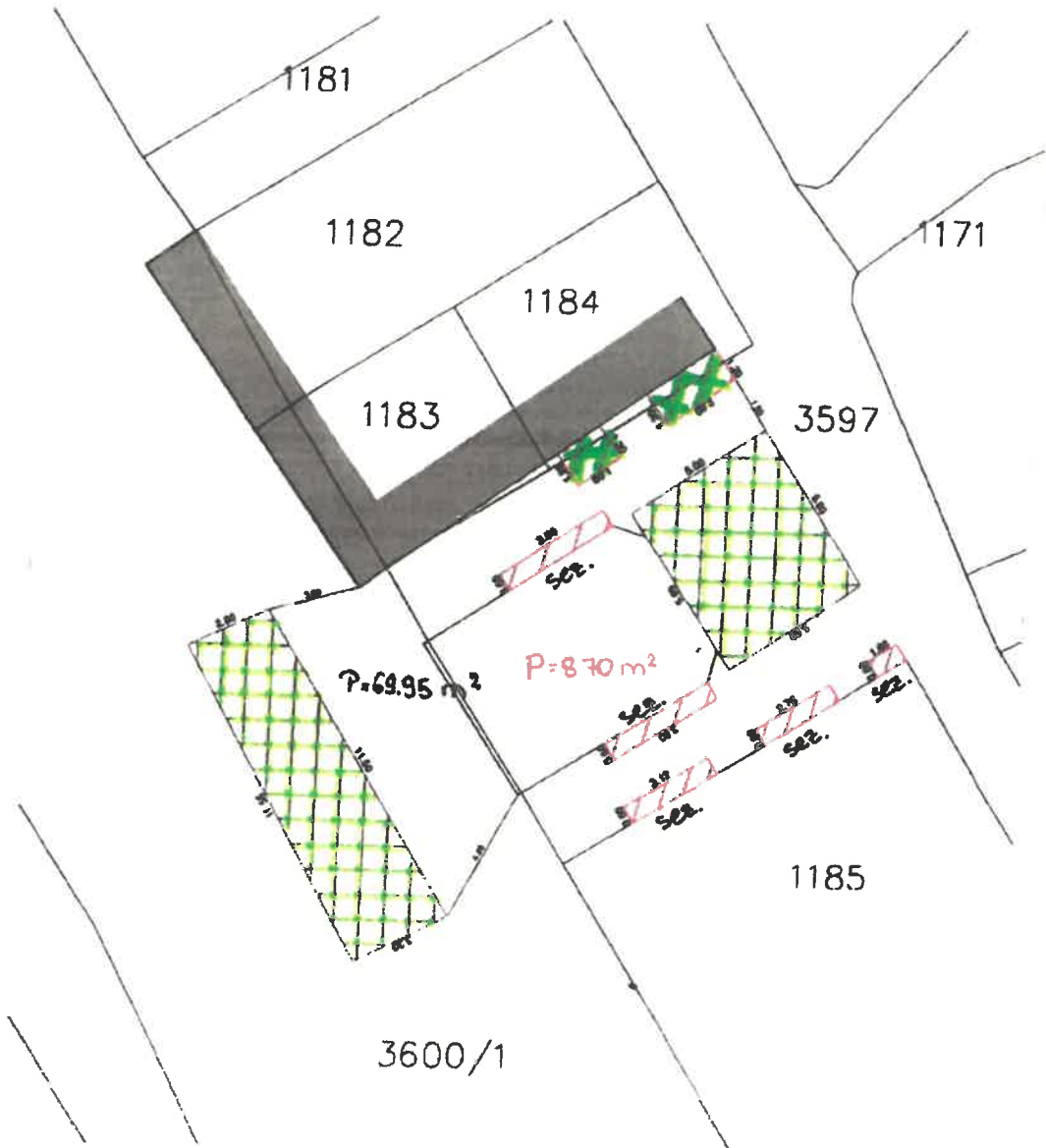
Ovlaštena osoba za stručno obavljanje
geodetskih poslova:
Dražen Lenac, dipl. ing. geod.

1:200

REPUBLIKA HRVATSKA
ŽUPANIJA: PRIMORSKO-GORANSKA
Katastarska općina: MALI LOŠINJ-GRAD (MB: 302384)
Katastarska čestica: 3597 i 3600/1
Objekt: Caffe bar "Triton"
Adresa: Vladimira Gortana 8
Vlasnik: Marko i Maja Balenović
Površina pod terasom: 79m²

I ZONA 35.16 m²
II ZONA 34.79 m²
II ZONA sez. 8.70 m²

} 69.95 m²



Rijeka, ožujak 2018.

Ovlaštena osoba za stručno obavljanje
geodetskih poslova:
Dražen Lenac, dipl. ing. geod.



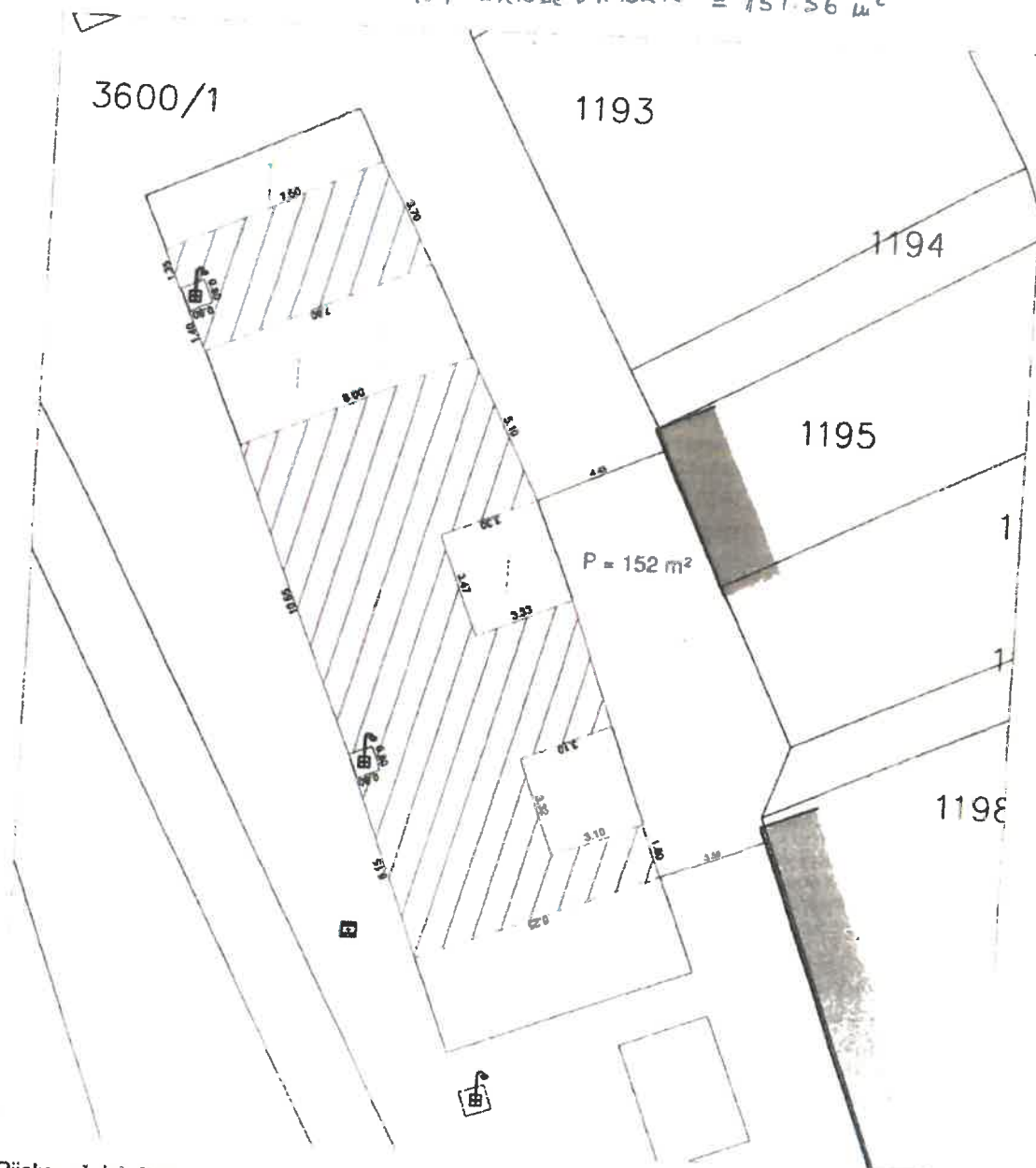
SNIMAK IZVEDENOG STANJA TERASA

1:200

REPUBLIKA HRVATSKA
 ŽUPANIJA: PRIMORSKO-GORANSKA
 Katastarska općina: MALI LOŠINJ-GRAD (MB: 302384)
 Katastarska čestica: 3600/1
 Objekt: Slastičarna-pizzeria "Lido"
 Adresa: Riva lošinjskih kapetana 2
 Vlasnik: Jovna d.o.o., M. Lošinj, Vladimira Gortana 18



Površina pod terasom: 152m² - 0,64 KANDELA BAR = 151,36 m²

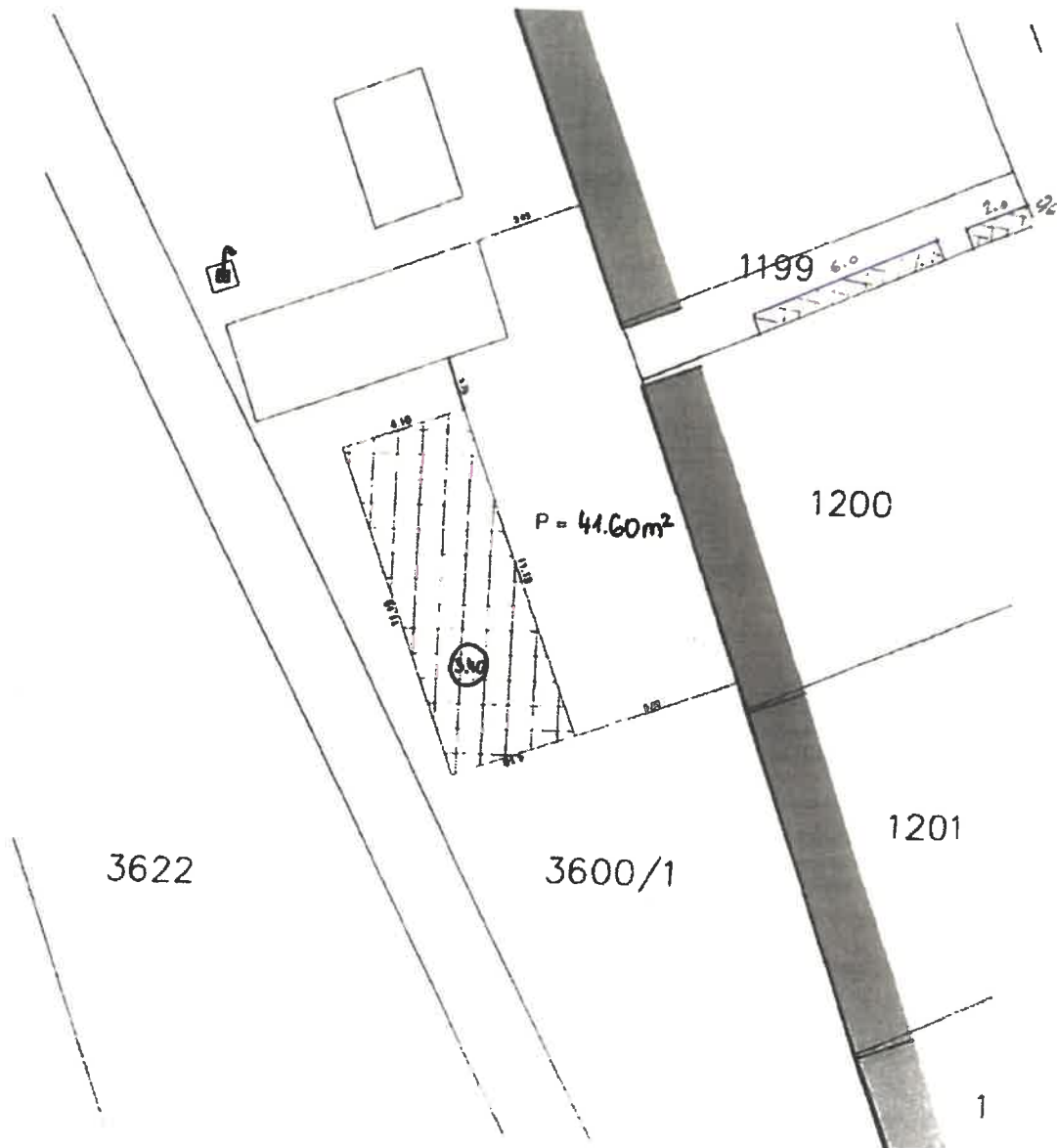


Rijeka, ožujak 2018.

Ovlaštena osoba za stručno obavljanje geodetskih poslova:

Dražen Lenac, dipl. ing. geod.

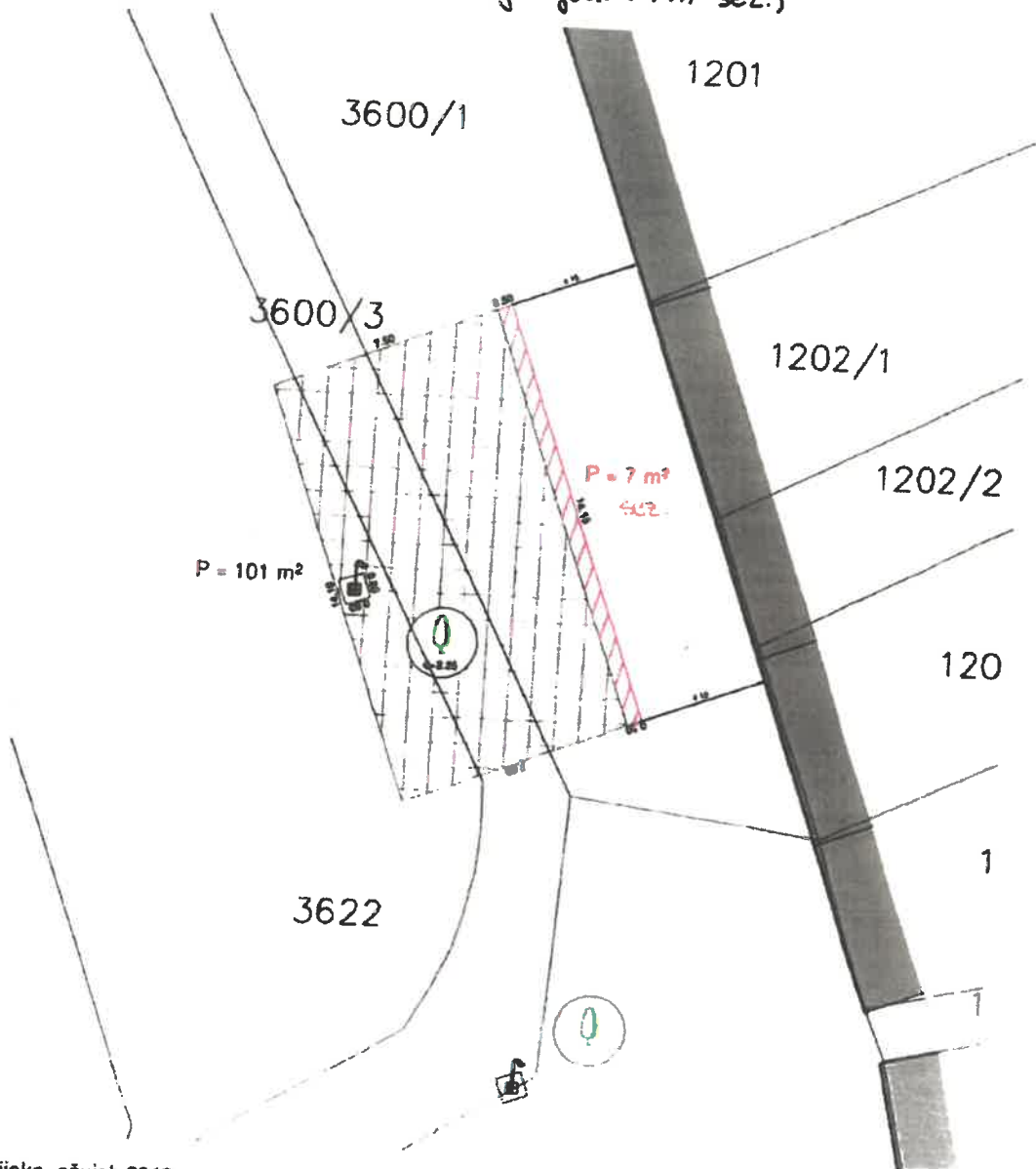
REPUBLIKA HRVATSKA
ŽUPANIJA: PRIMORSKO-GORANSKA
Katastarska općina: MALI LOŠINJ-GRAD (MB: 302384)
Katastarska čestica: 3600/1
Objekt: Pečenjarnica "Delfin"
Adresa: Vladimira Gortana 20
Vlasnik: Jelena Rotim Knor
Površina pod terasom: 46.40 m^2 ($44.60 + 4.80$)



Rijeka, ožujak 2018.

Ovlaštena osoba za stručno obavljanje
geodetskih poslova:
Dražan Lenac, dipl. ing. geod.

REPUBLIKA HRVATSKA
ŽUPANIJA: PRIMORSKO-GORANSKA
Katastarska općina: MALI LOŠINJ-GRAD (MB: 302384)
Katastarska čestica: 3600/1, 3600/3 i 3622
Objekt: Caffe bar-zdravljak "Fortuna"
Adresa: Vladimira Gortana 26
Vlasnik: Abdija Bujar
Površina pod terasom: 108m² (101 m² cjelogod. + 7 m² sez.)



Rijeka, ožujak 2018.

Ovlaštena osoba za stručno obavljanje
geodetskih poslova:

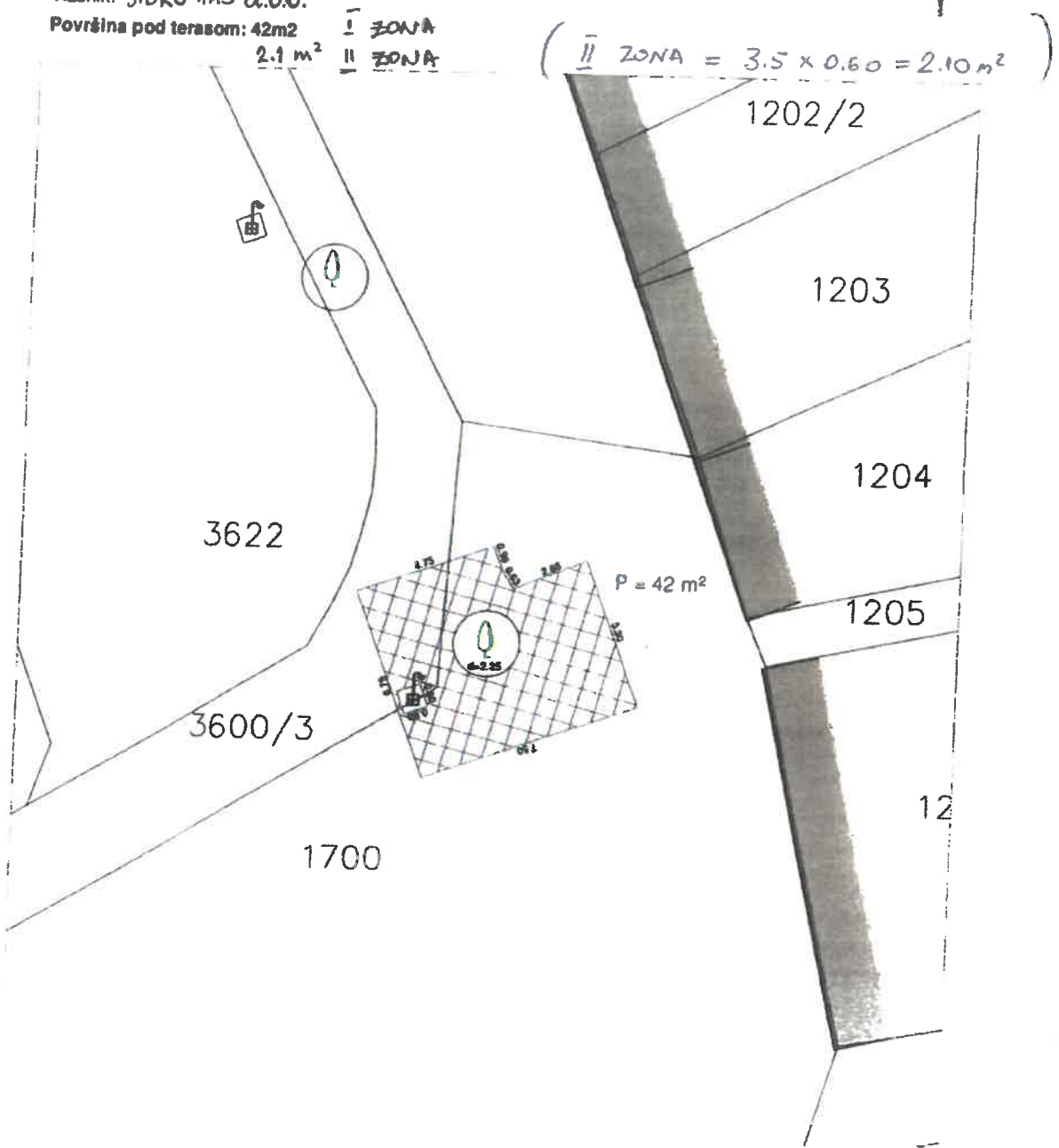
Dražen Lenac, dipl. ing. geod.



SNIMAK IZVEDENOG STANJA TERASA

1:200

REPUBLIKA HRVATSKA
 ŽUPANIJA: PRIMORSKO-GORANSKA
 Katastarska općina: MALI LOŠINJ-GRAD (MB: 302384)
 Katastarska čestica: 1700 i 3600/3
 Objekt: Zalogajnica "Sidro"
 Adresa: Vladimira Gortana 59
 Vlasnik: SIDRO IAS d.o.o.
 Površina pod terasom: 42m²



Rijeka, ožujak 2018.

Ovlaštena osoba za stručno obavljanje
 geodetskih poslova:
 Dražen Lenac, dipl. ing. geod.

REPUBLIKA HRVATSKA

ŽUPANIJA: PRIMORSKO-GORANSKA

Katastarska općina: MALI LOŠINJ-GRAD (MB: 302384)

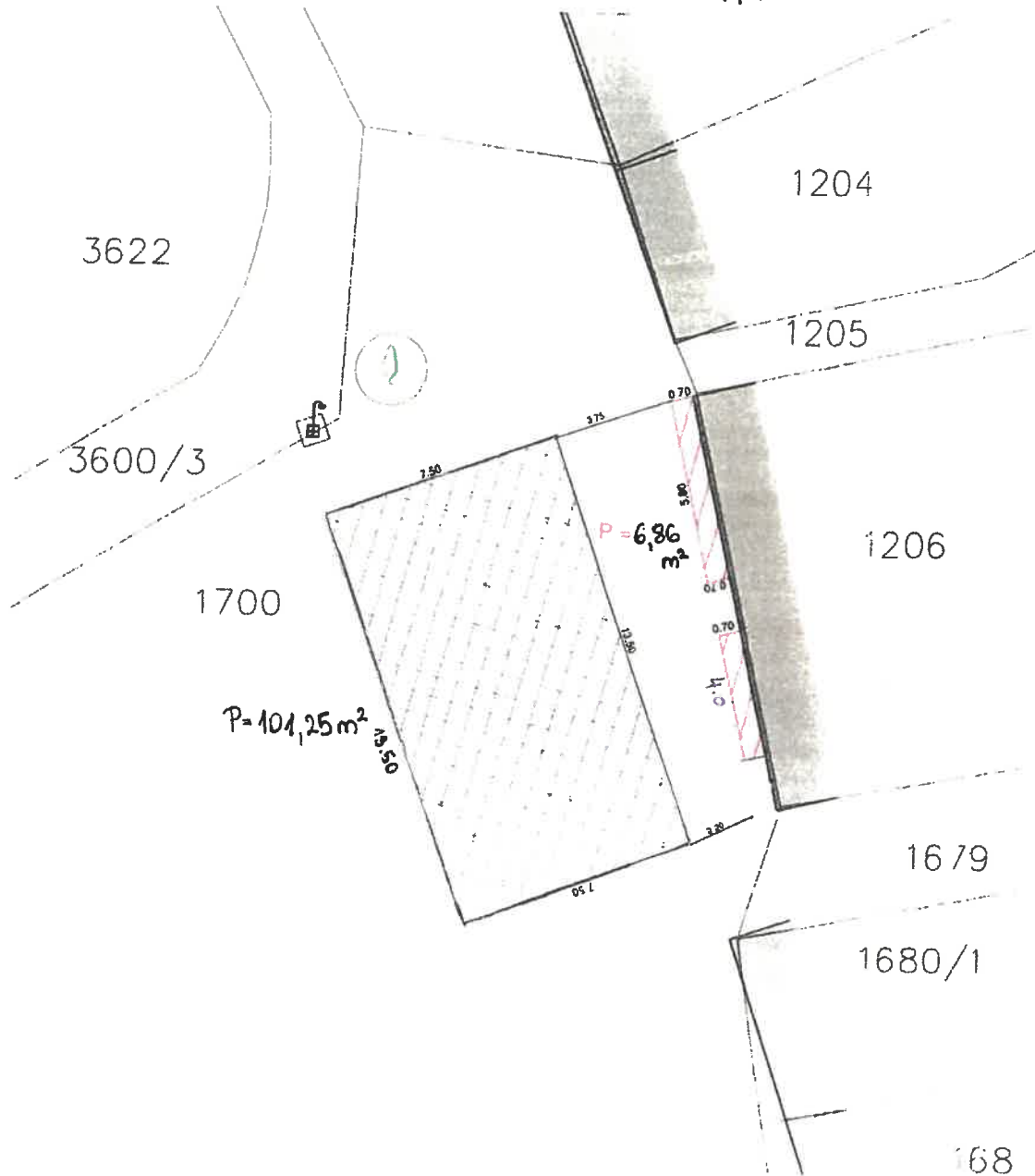
Katastarska čestica: 1700

Objekt: Pub "Deveron"

Adresa: Vladimira Gortana 32

Vlasnik: Nika d.o.o., M. Lošinj, Trg zagazinjine 5

Površina pod terasom: $108,11 \text{ m}^2 - 0,64 \text{ kandelabar} = 107,47 \text{ m}^2$



Rijeka, ožujak 2018.

Ovlaštena osoba za stručno obavljanje
geodetskih poslova:

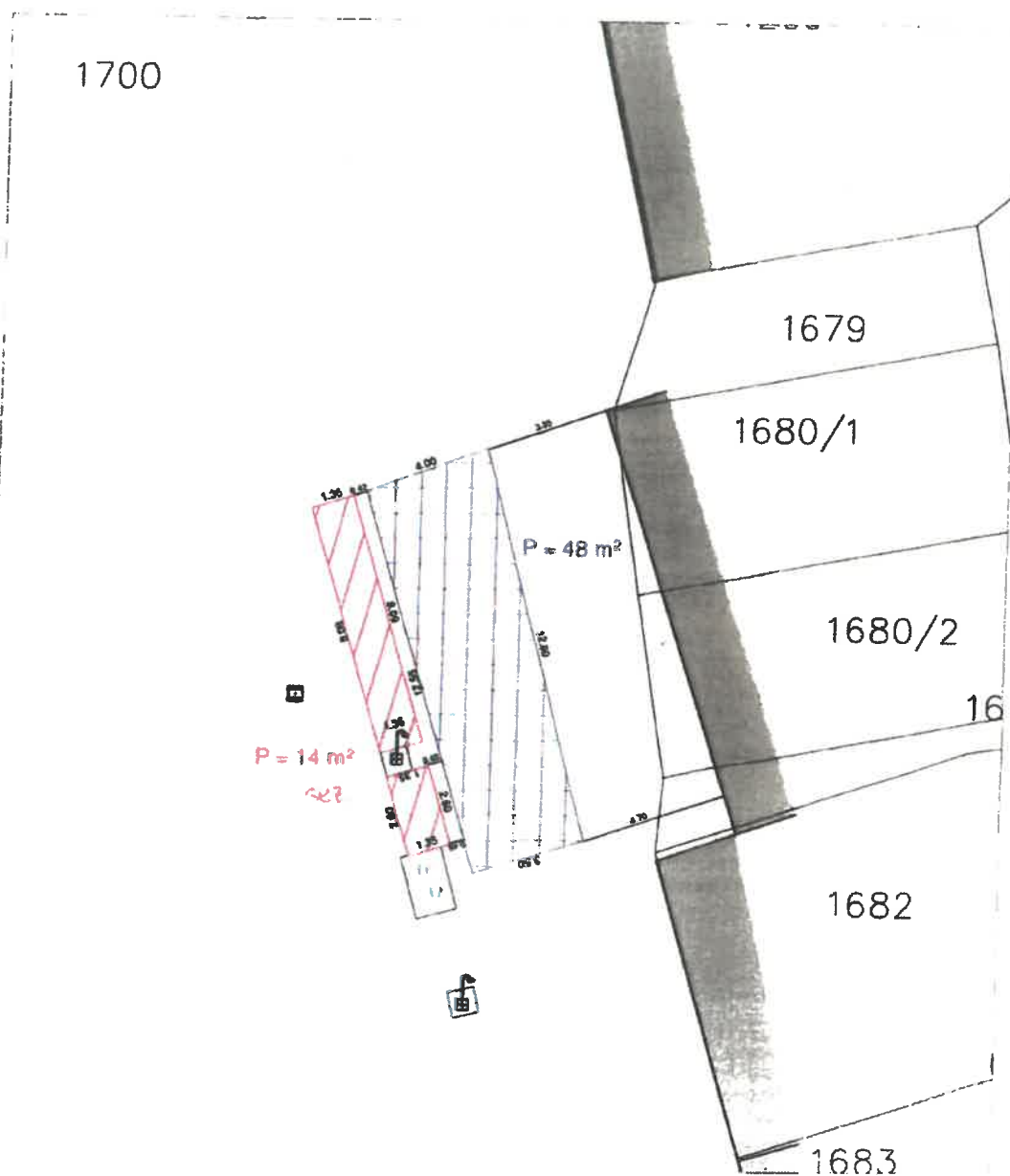
Dražan Lenac, dipl. ing. geod.



SNIMAK IZVEDENOG STANJA TERASA

1:200

REPUBLIKA HRVATSKA
 ŽUPANIJA: PRIMORSKO-GORANSKA
 Katastarska općina: MALI LOŠINJ-GRAD (MB: 302384)
 Katastarska čestica: 1700
 Objekt: Caffè bar "Lussin"
 Adresa: Vladimira Gortana 34
 Vlasnik: Mariza Hausknecht, M. Lošinj, Šestavine 25
 Površina pod terasom: 62m²



Rijeka, ožujak 2018.

Ovlaštena osoba za stručno obavljanje
 geodetskih poslova:

Dražan Lenac, dipl. ing. geod.



SNIMAK IZVEDENOG STANJA TERASA

1:200

REPUBLIKA HRVATSKA

ŽUPANIJA: PRIMORSKO-GORANSKA

Katastarska općina: MALI LOŠINJ-GRAD (MB: 302384)

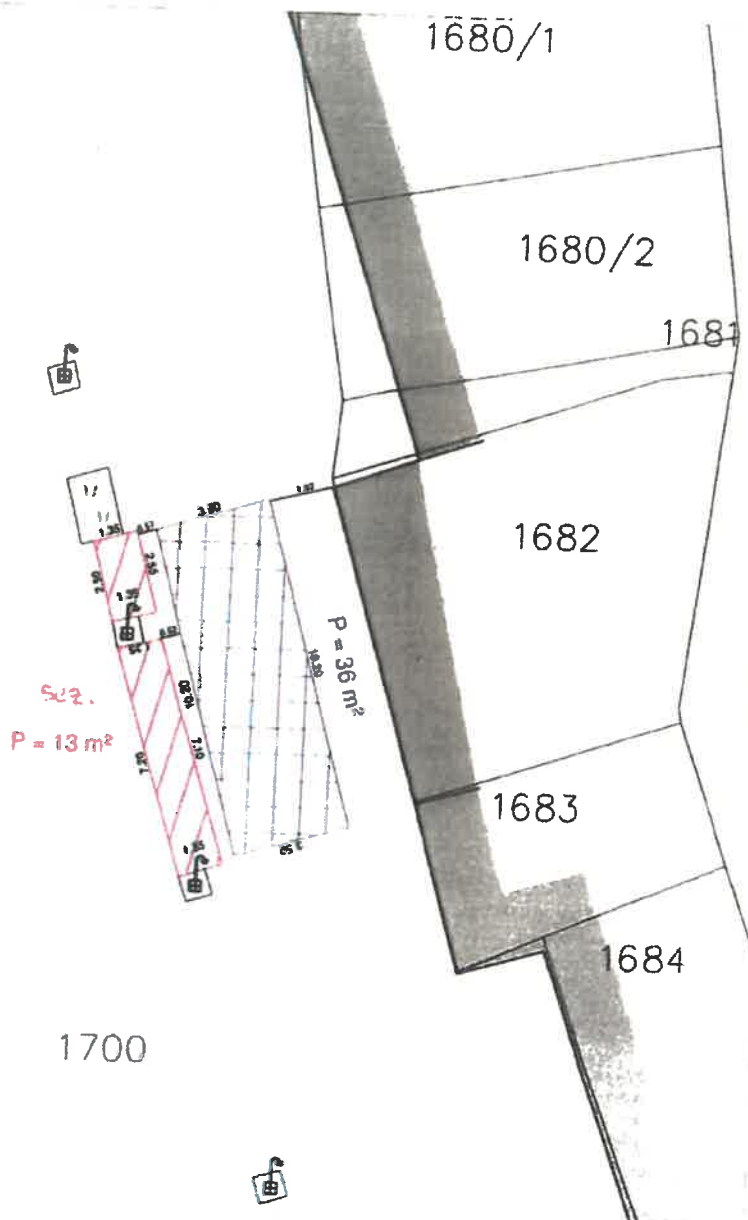
Katastarska čestica: 1700

Objekt: Caffe bar "Bella vista"

Adresa: Trg Republike Hrvatske 1

Vlasnik: u.o. Vilea d.o.o. - vl. Arsen Mikuličić, M. Lošinj, A. Haračića 6

Površina pod terasom: 49m²



Rijeka, ožujak 2018.

Ovlaštena osoba za stručno obavljanje
geodetskih poslova:

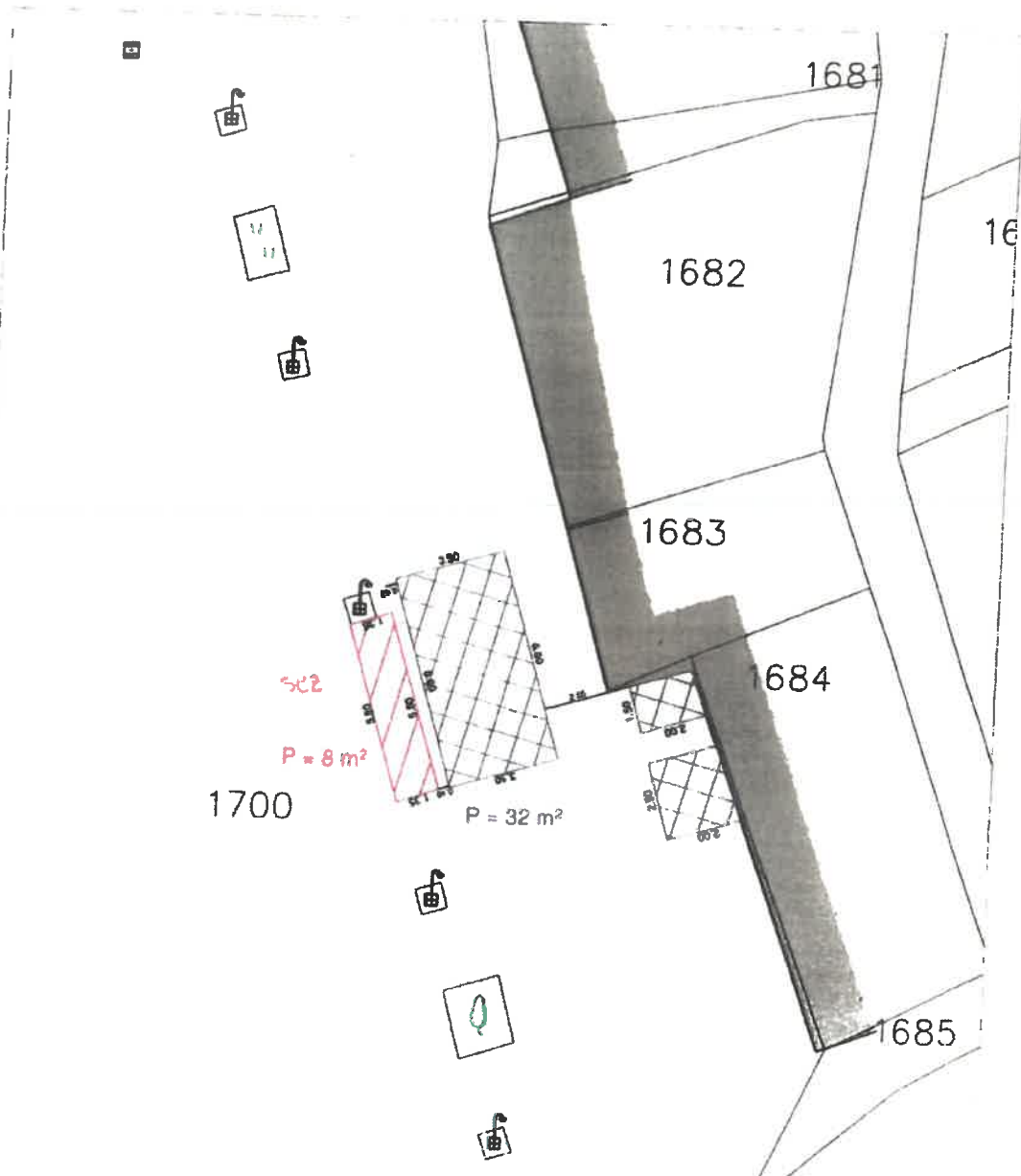
Dražen Lenac, dipl. ing. geod.



SNIMAK IZVEDENOG STANJA TERASA

1:200

REPUBLIKA HRVATSKA
 ŽUPANIJA: PRIMORSKO-GORANSKA
 Katastarska općina: MALI LOŠINJ-GRAD (MB: 302384)
 Katastarska čestica: 1700
 Objekt: Fast food "Piccolo paradiso"
 Adresa: Trg Republike Hrvatske 2
 Vlasnik: Simon i Robert Curi
 Površina pod terasom: 40 m² (32 cjelogodišnje + 8 sezonski)



Rijeka, ožujak 2018.

Ovlaštena osoba za stručno obavljanje
 geodetskih poslova:

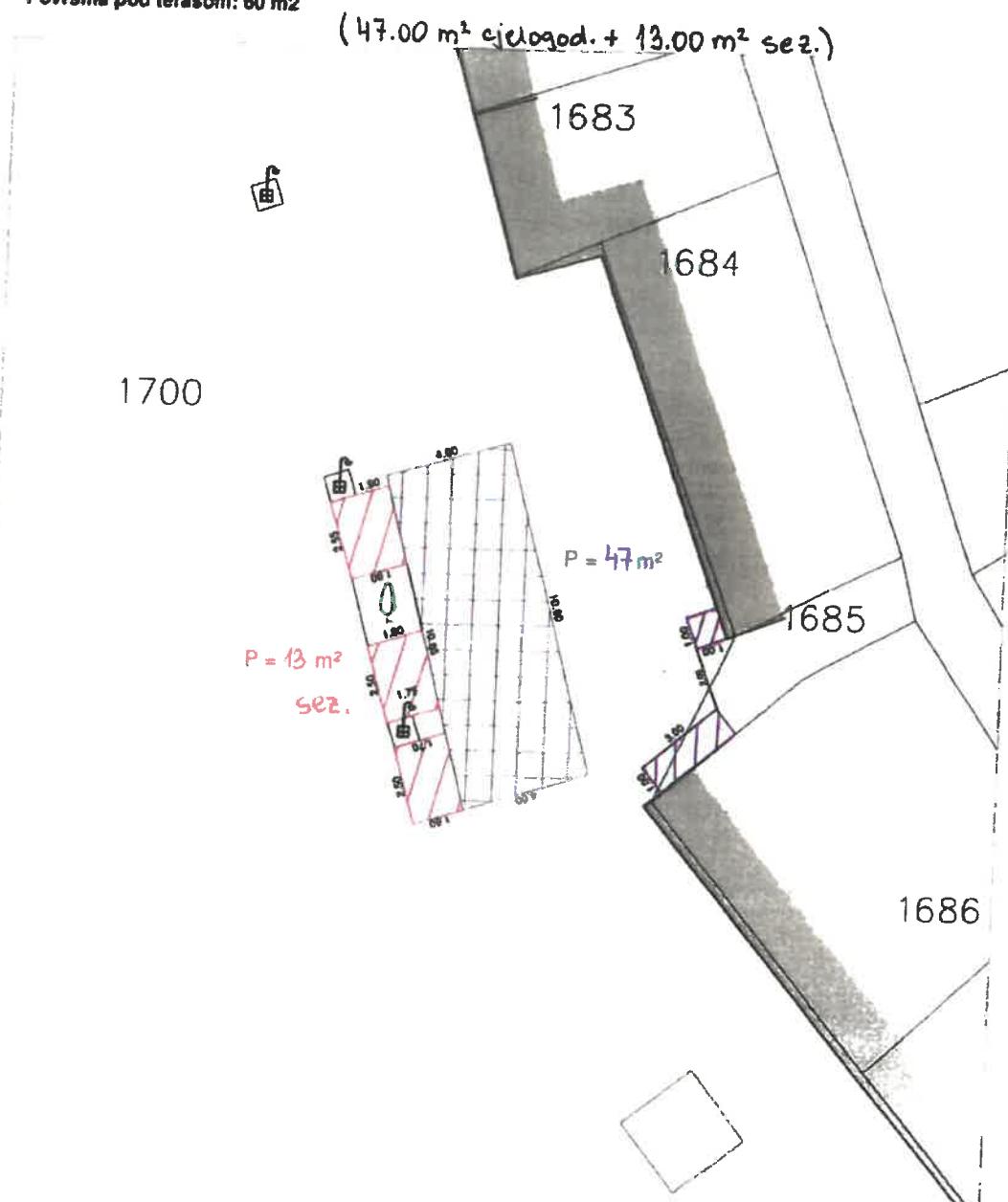
Dražen Lenac, dipl. ing. geod.



SNIMAK IZVEDENOG STANJA TERASA

1:200

REPUBLIKA HRVATSKA
 ŽUPANIJA: PRIMORSKO-GORANSKA
 Katastarska općina: MALI LOŠINJ-GRAD (MB: 302384)
 Katastarska čestica: 1700
 Objekt: Caffe bar "Bueno"
 Adresa: Vladimira Gortana 85
 Vlasnik: Elvis Lukša, M. Lošinj, Zagrebačka 71
 Površina pod terasom: 60 m²



Rijeka, ožujak 2018.

Ovlaštena osoba za stručno obavljanje
 geodetskih poslova:

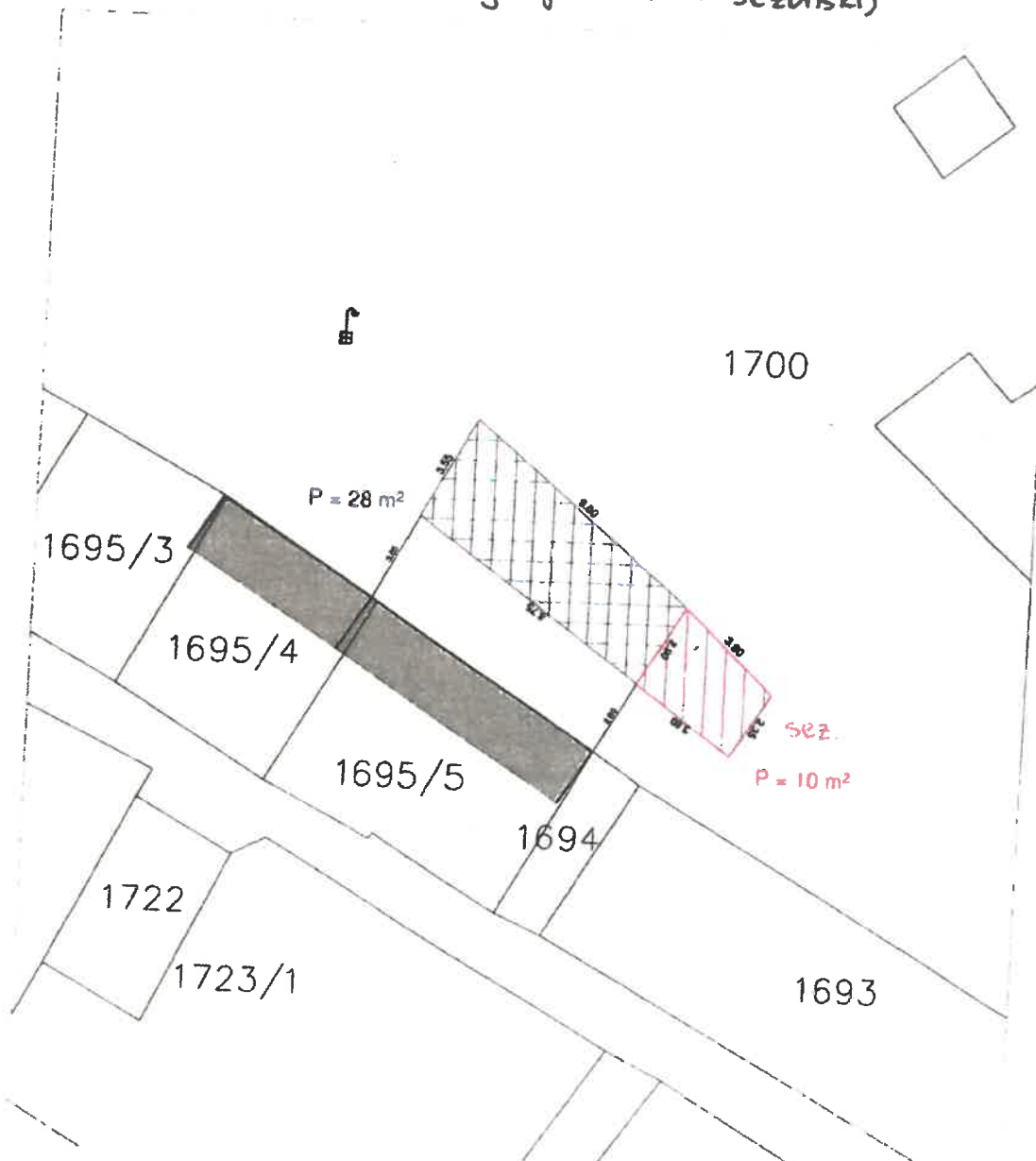
Dražen Lenac, dipl. ing. geod.



SNIMAK IZVEDENOG STANJA TERASA

1:200

REPUBLIKA HRVATSKA
 ŽUPANIJA: PRIMORSKO-GORANSKA
 Katastarska općina: MALI LOŠINJ-GRAD (MB: 302384)
 Katastarska čestica: 1700
 Objekt: Sport bar "Bakun"
 Adresa: G. Garibaldi 11
 Vlasnik: Vesna Martuslović
 Površina pod terasom: 38 m² (28 m² cjelopod. + 10 m² sezonski)

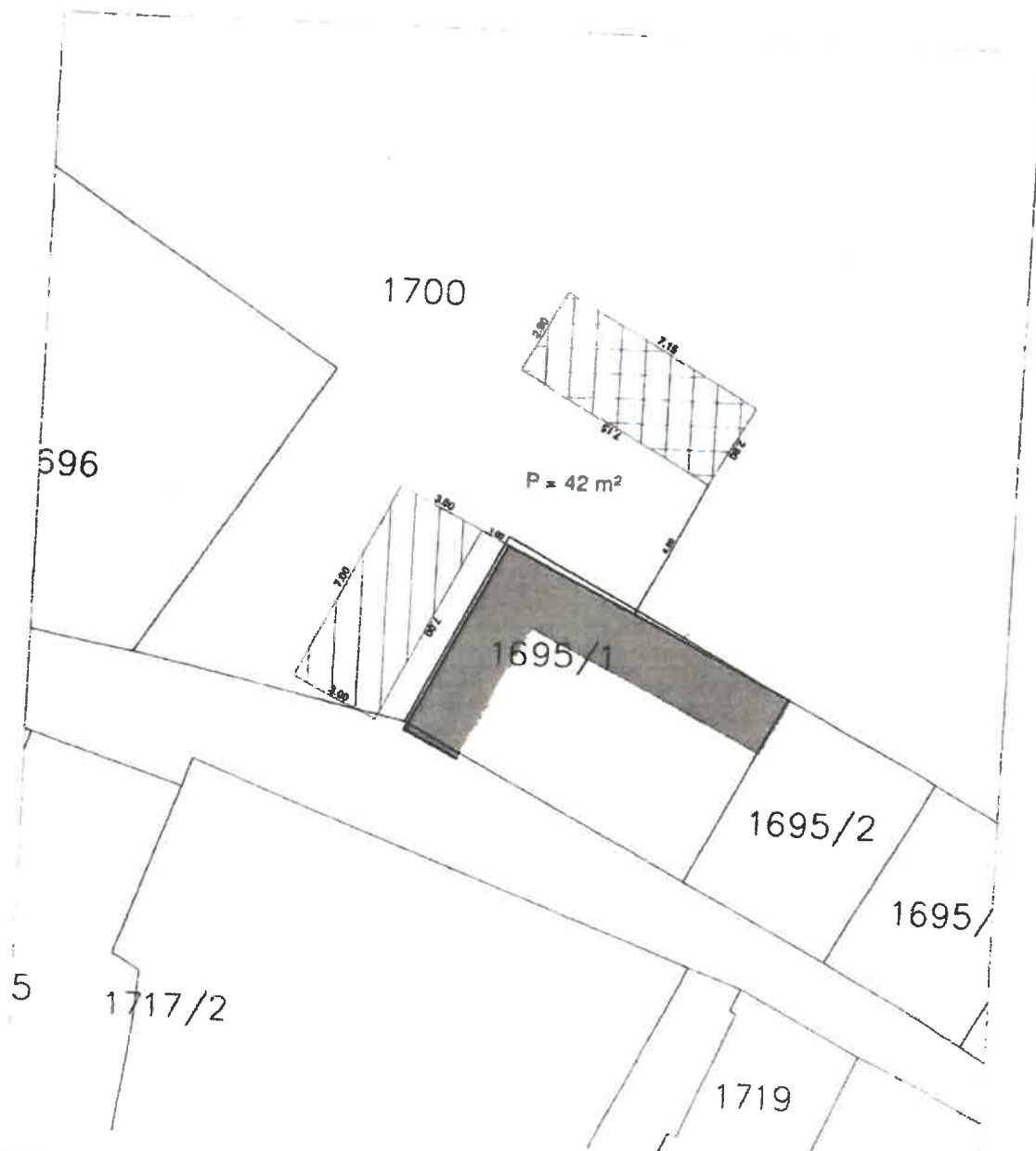


Rijeka, ožujak 2018.

Ovlaštena osoba za stručno obavljanje geodetskih poslova:

Dražen Lenac, dipl. ing. geod.

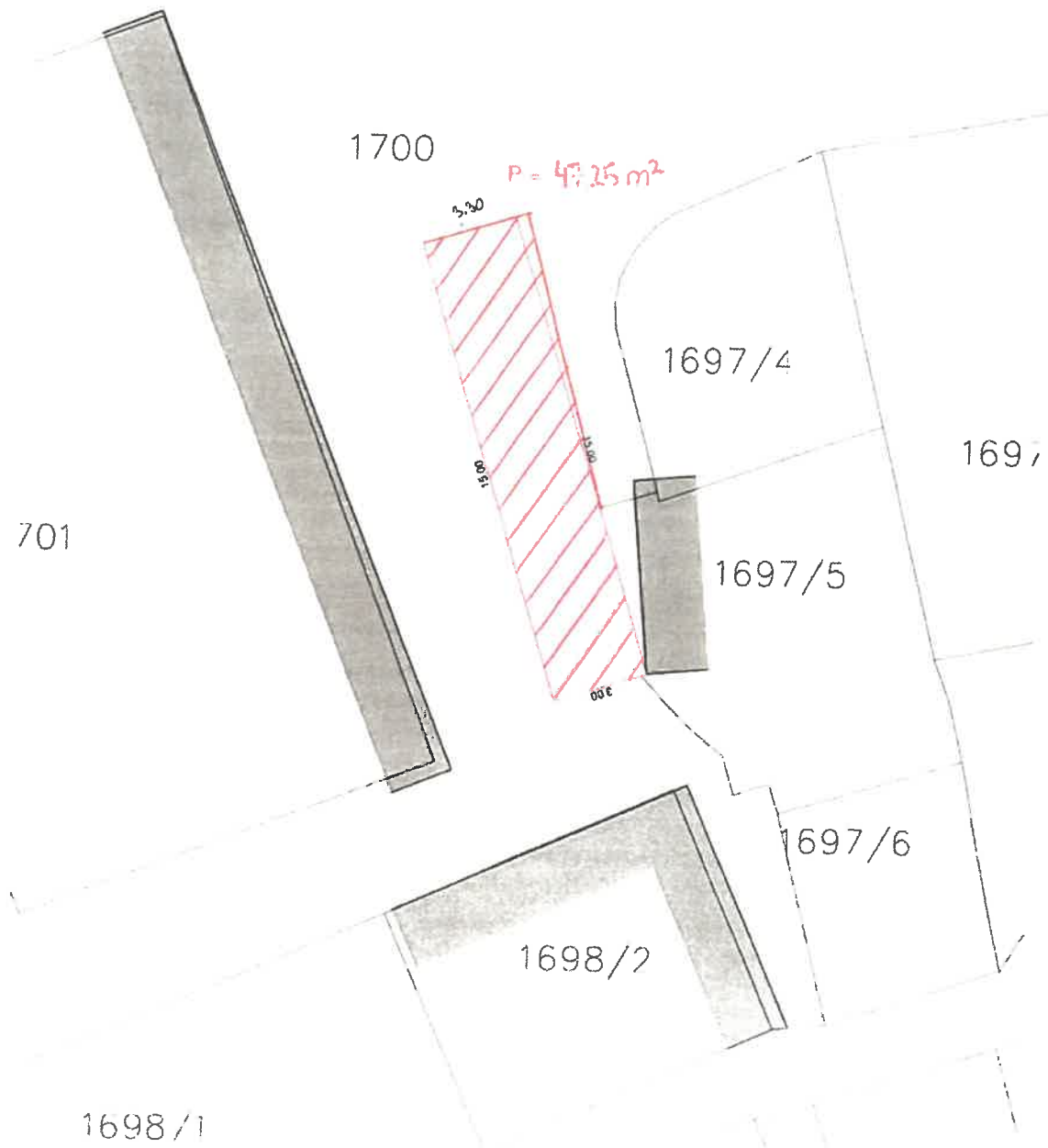
REPUBLIKA HRVATSKA
ŽUPANIJA: PRIMORSKO-GORANSKA
Katastarska općina: MALI LOŠINJ-GRAD (MB: 302384)
Katastarska čestica: 1700
Objekt: Objekt brze prehrane "Pierrot"
Adresa: G. Garibaldi 35
Vlasnik: Ivan Raić
Površina pod terasom: 42m²



Rijeka, ožujak 2018.

Ovlaštena osoba za stručno obavljanje
geodetskih poslova:
Dražen Lenac, dipl. ing. geod.

REPUBLIKA HRVATSKA
 ŽUPANIJA: PRIMORSKO-GORANSKA
 Katastarska općina: MALI LOŠINJ-GRAD (MB: 302384)
 Katastarska čestica: 1700
 Objekt: Pivnica "Keli"
 Adresa: Trg žrtava fašizma 2
 Vlasnik: *Nataša Lukša*
 Površina pod terasom: *47,25 m²*



Rijeka, ožujak 2018.

Ovlaštena osoba za stručno obavljanje
 geodetskih poslova:

Dražan Lenac, dipl. ing. geod.

1:200

REPUBLIKA HRVATSKA
 ŽUPANIJA: PRIMORSKO-GORANSKA
 Katastarska općina: MALI LOŠINJ-GRAD (MB: 302384)
 Katastarska čestica: 1700
 Objekt: *Caffe bar "VDICA"*
 Adresa: *Trg žrtava fašizma 4*
 Vlasnik: *Eurološinj j.d.o.o., M. Lošinj, Braće 44*
 Površina pod terasom: *34.10 m²*

$$2.0 \times 13.50 = 27.00 \text{ m}^2$$

$$1.4 + 2.3 + 3.4 = 7.10 \text{ m}^2$$



Rijeka, ožujak 2018.

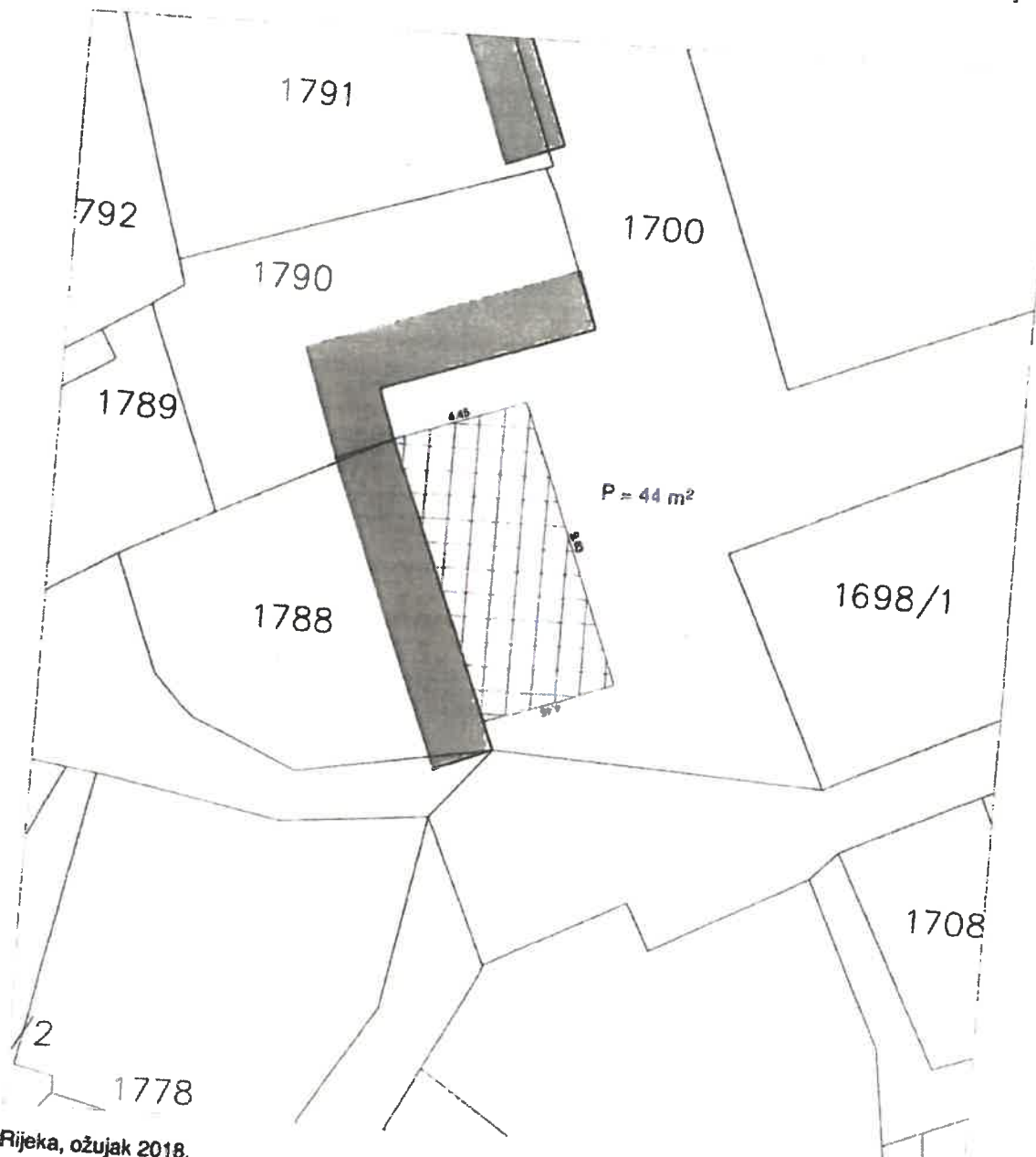
Ovlaštena osoba za stručno obavljanje
 geodetskih poslova:
 Dražen Lenac, dipl. ing. geod.



SNIMAK IZVEDENOG STANJA TERASA

1:200

REPUBLIKA HRVATSKA
 ŽUPANIJA: PRIMORSKO-GORANSKA
 Katastarska općina: MALI LOŠINJ-GRAD (MB: 302384)
 Katastarska čestica: 1700
 Objekt: Konoba "Bukaleta"
 Adresa: Del Conte Giovanni 9
 Vlasnik: Dalibor Janković
 Površina pod terasom: 44m²



Rijeka, ožujak 2018.

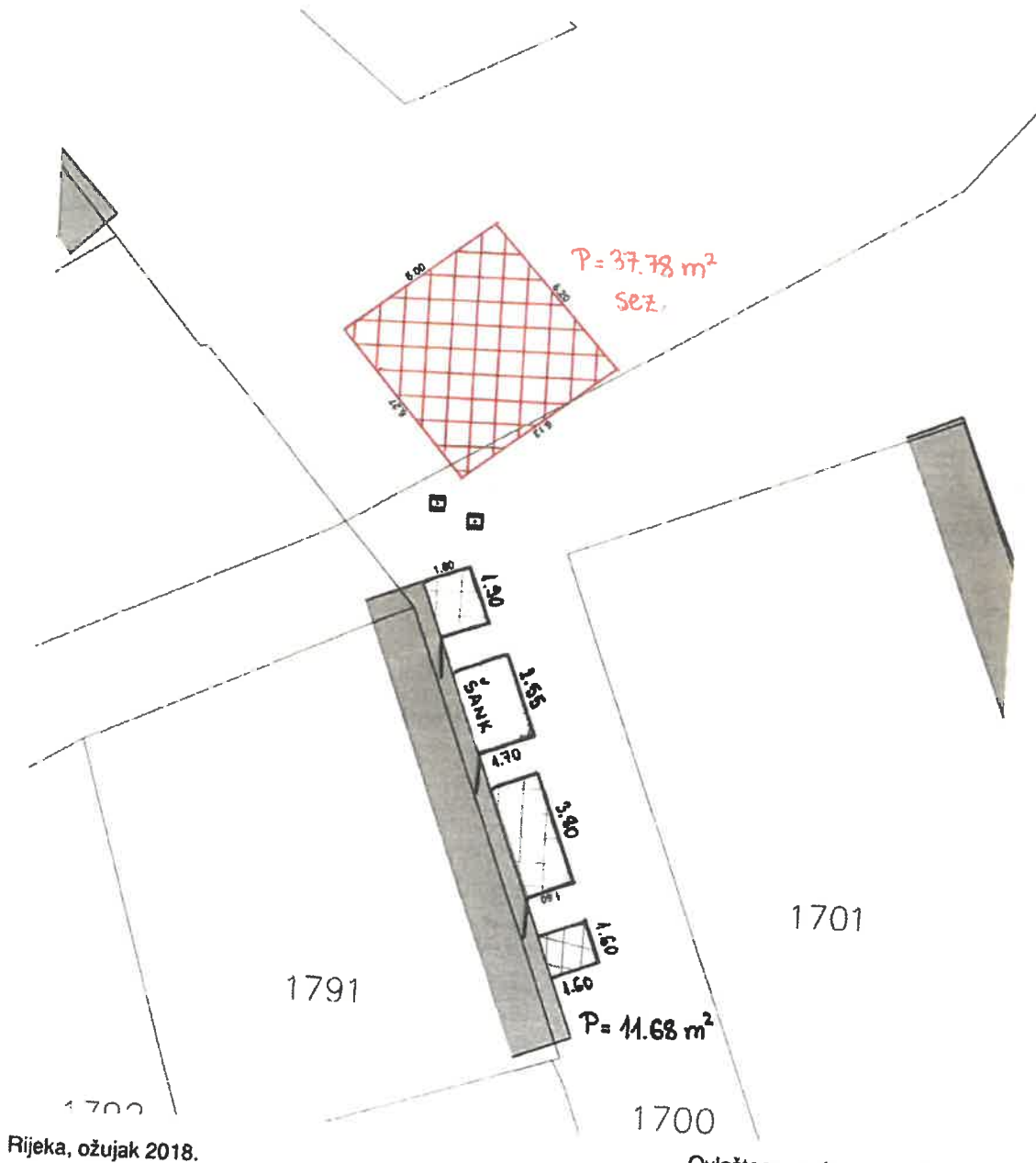
Ovlaštena osoba za stručno obavljanje
 geodetskih poslova:
 Dražen Lenac, dipl. ing. geod.

1:200

REPUBLIKA HRVATSKA
 ŽUPANIJA: PRIMORSKO-GORANSKA
 Katastarska općina: MALI LOŠINJ-GRAD (MB: 302384)
 Katastarska čestica: 3601/1 i 1700
 Objekt: Wine & champagne bar "Augusta"
 Adresa: Trg žrtava fašizma 8
 Vlasnik: Šime Milanović, M. Lošinj, Veloselska cesta 1
 Površina pod terasom: 49,46 m²

$$\frac{6.27+6.20}{2} \times \frac{6.13+6.00}{2} = 37.78 \text{ m}^2 - \text{sez.}$$

$$\left. \begin{array}{l} 1.90 \times 1.60 = 3.04 \\ 3.80 \times 1.60 = 6.08 \\ 1.60 \times 1.60 = 2.56 \end{array} \right\} 11.68 \text{ m}^2 - \text{cjelogod.}$$



Rijeka, ožujak 2018.

Ovlaštena osoba za stručno obavljanje
 geodetskih poslova:

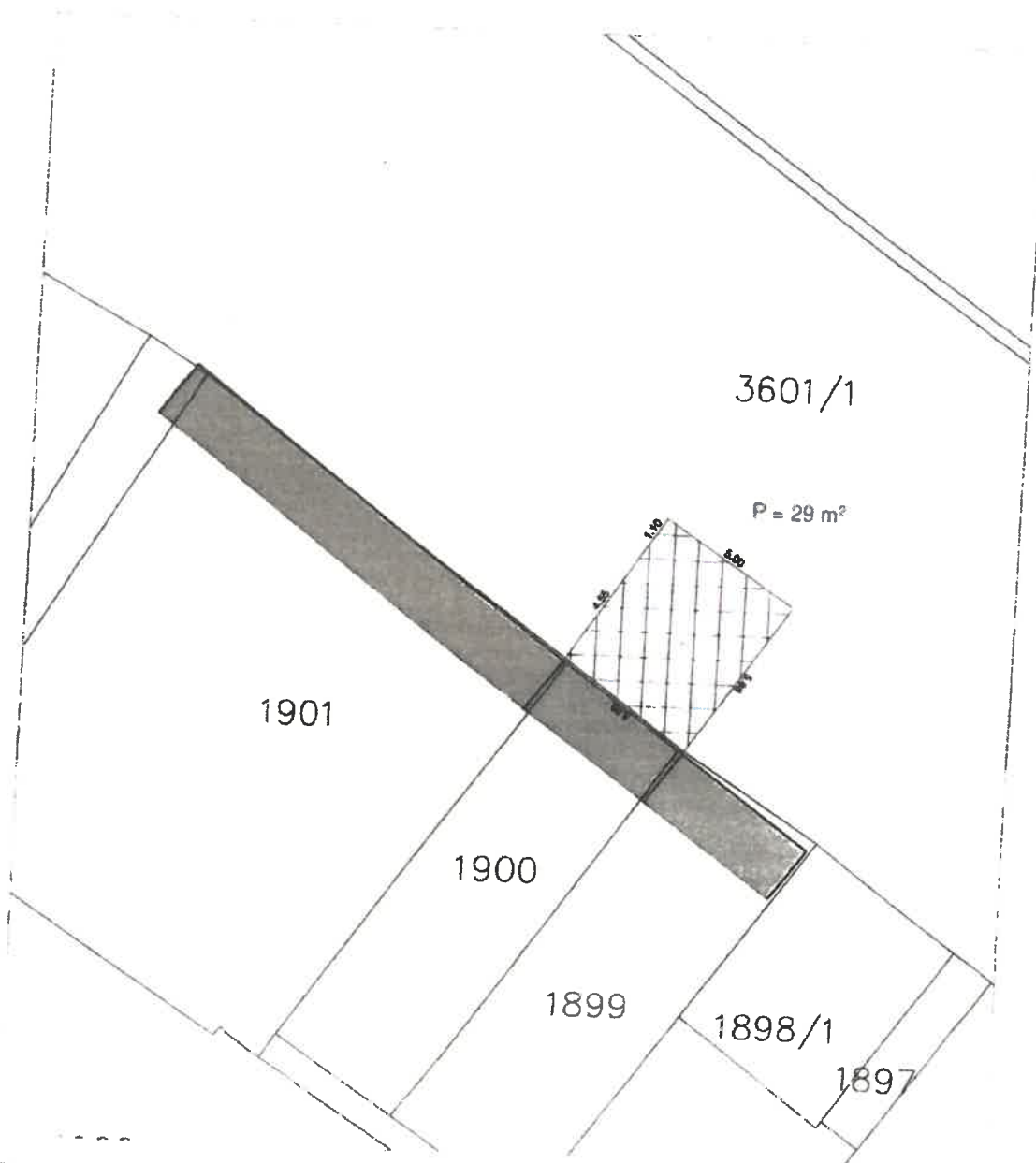
Dražen Lenac, dipl. ing. geod.



SNIMAK IZVEDENOG STANJA TERASA

1:200

REPUBLIKA HRVATSKA
 ŽUPANIJA: PRIMORSKO-GORANSKA
 Katastarska općina: MALI LOŠINJ-GRAD (MB: 302384)
 Katastarska čestica: 3601/1
 Objekt: Buffet - pizzeria "Galeb"
 Adresa: Priko 53
 Vlasnik: Nikola Curri
 Površina pod terasom: 29m²



Rijeka, ožujak 2018.

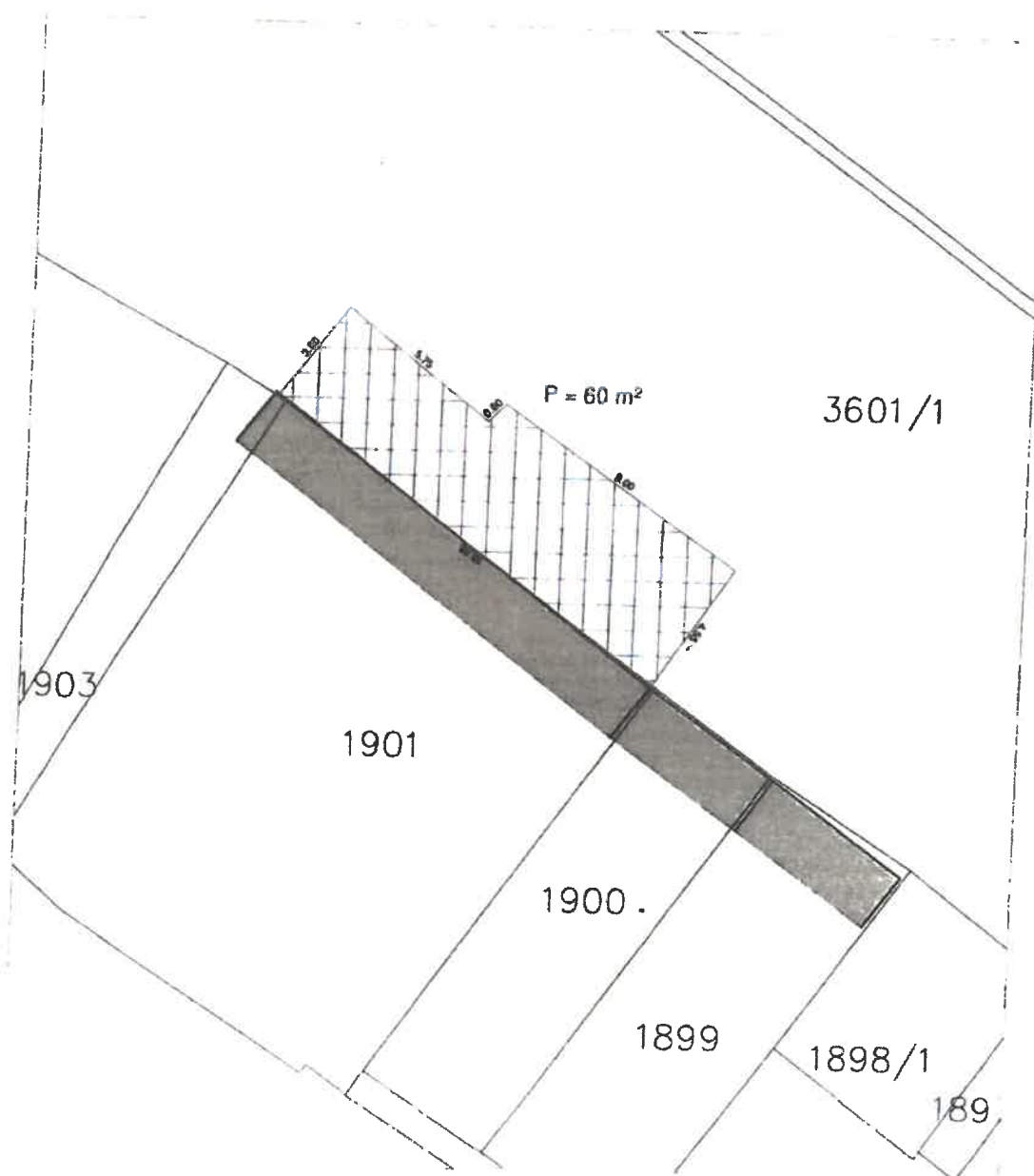
Ovlaštena osoba za stručno obavljanje
 geodetskih poslova:
 Dražen Lenac, dipl. ing. geod.



SNIMAK IZVEDENOG STANJA TERASA

1:200

REPUBLIKA HRVATSKA
 ŽUPANIJA: PRIMORSKO-GORANSKA
 Katastarska općina: MALI LOŠINJ-GRAD (MB: 302384)
 Katastarska čestica: 3601/1
 Objekt: Restoran "Noštromo"
 Adresa: Priko 54
 Vlasnik: Porat d.o.o., M. Lošinj, V. Gortana 38
 Površina pod terasom: 60m²



Rijeka, ožujak 2018.

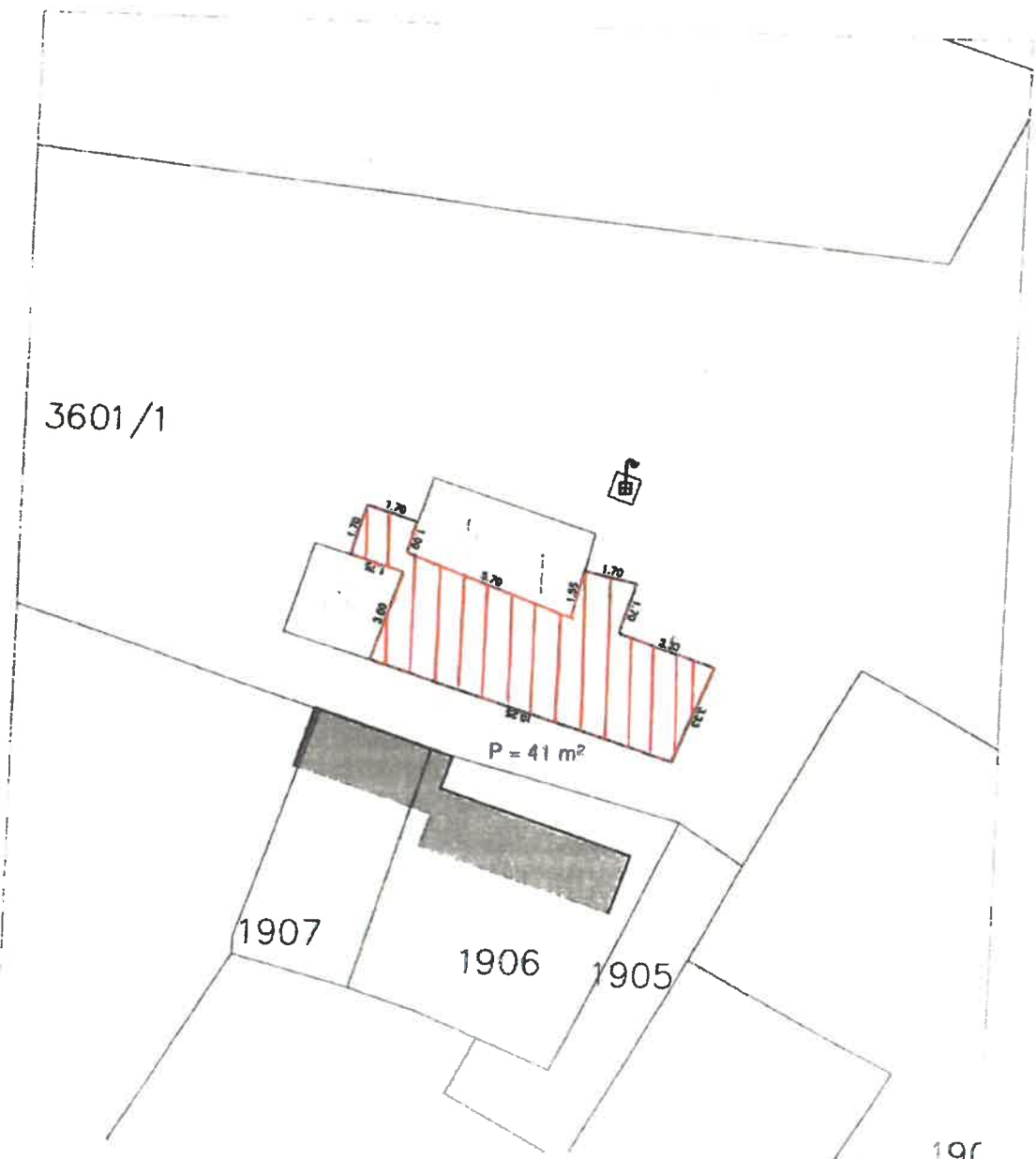
Ovlaštena osoba za stručno obavljanje
 geodetskih poslova:
 Dražen Lenac, dipl. ing. geod.



SNIMAK IZVEDENOG STANJA TERASA

1:200

REPUBLIKA HRVATSKA
 ŽUPANIJA: PRIMORSKO-GORANSKA
 Katastarska općina: MALI LOŠINJ-GRAD (MB: 302384)
 Katastarska čestica: 3601/1
 Objekt: Caffe bar "Honey III"
 Adresa: Priko 57
 Vlasnik: Mensur Ljatići, M. Lošinj, Priko 26
 Površina pod terasom: 41m² - *sezonski*



Rijeka, ožujak 2018.

Ovlaštena osoba za stručno obavljanje
 geodetskih poslova:
 Dražen Lenac, dipl. ing. geod.

REPUBLIKA HRVATSKA
ŽUPANIJA: PRIMORSKO-GORANSKA
Katastarska općina: MALI LOŠINJ-GRAD (MB: 302384)
Katastarska čestica: 2617
Objekt: "BOMBASTIC"
Adresa: B. Vidulića 40/1
Vlasnik: GRILL HOUSE j.d.o.o., M. Lošinj, B. Vidulića 40/1
Površina pod terasom: 50 m² (50.99 - stepenice i 2 drveta)



Rijeka, svibanj 2018.

Ovlaštena osoba za stručno obavljanje
geodetskih poslova:

Dražen Lenac, dipl. ing. geod

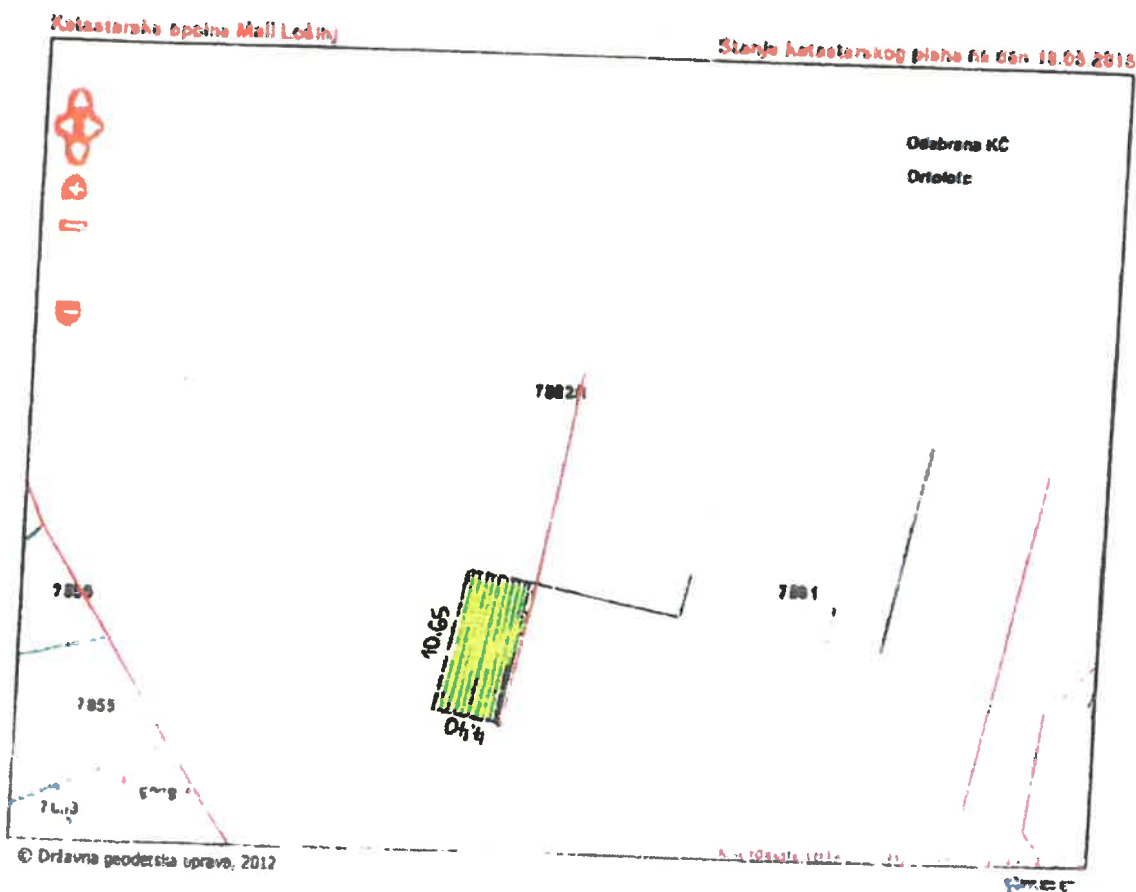
KORIŠTENJE JAVNE POVRŠINE ZA POSTAVU STOLOVA I STOLICA
U 20__ GODINI

TERASA BROJ

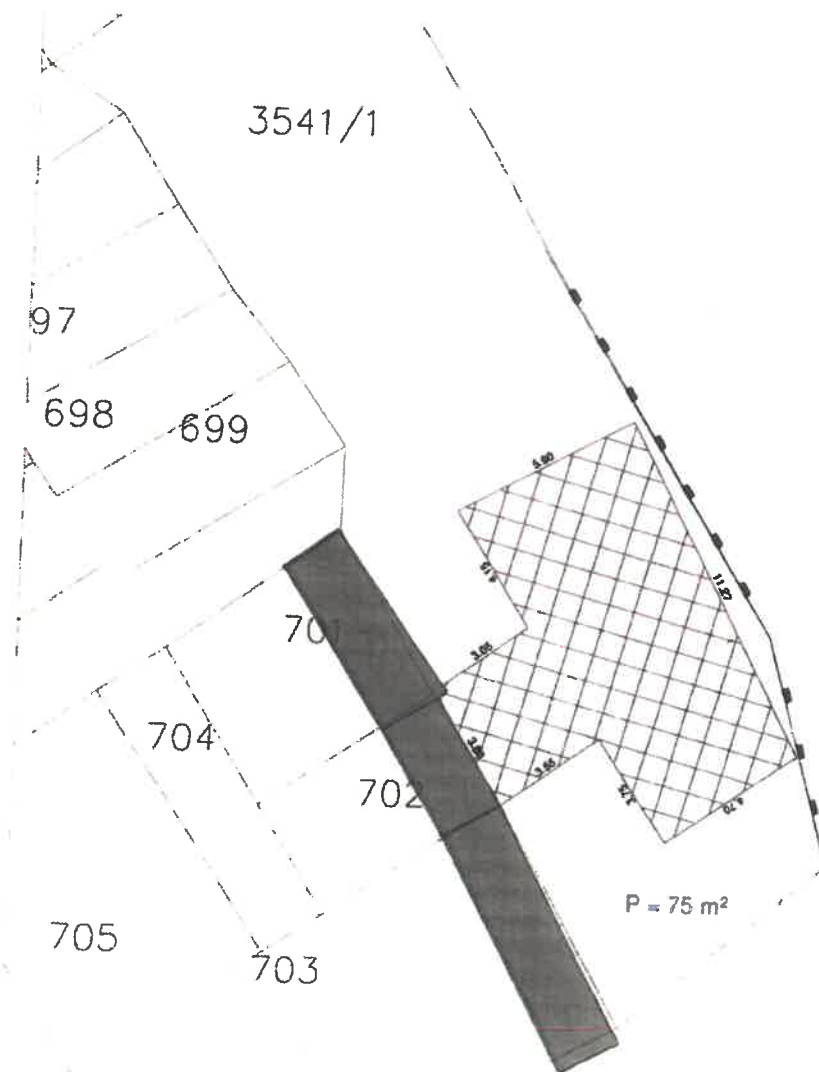
k o -Mali Lošinj
dio č.zem 7882/1
Zona IV
P = 46,86 m²
Objekt

$$10,65 \times 4,40 = 46,86 \text{ m}^2$$

Vlasnik:



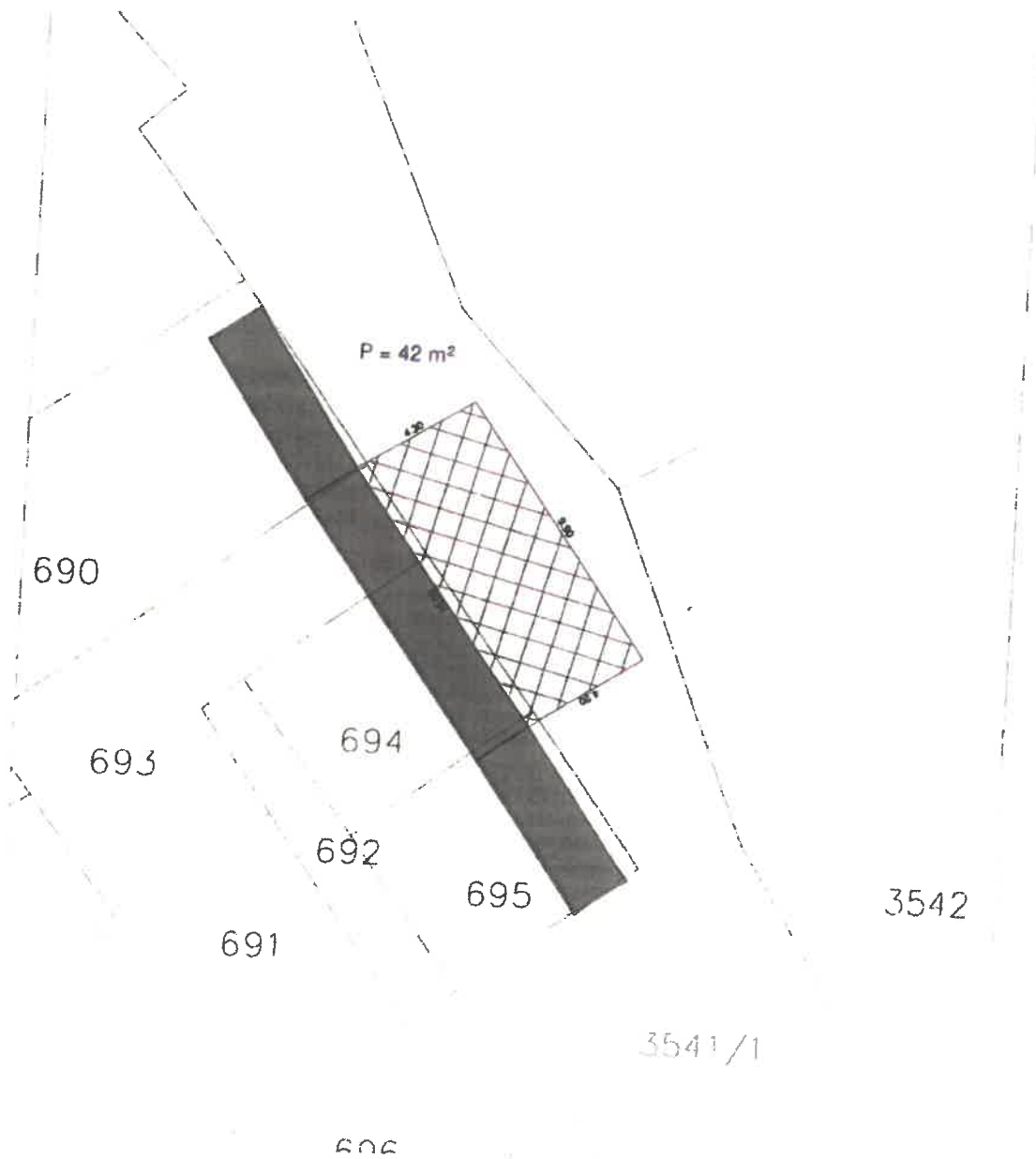
REPUBLIKA HRVATSKA
ŽUPANIJA: PRIMORSKO-GORANSKA
Katastarska općina: MALI LOŠINJ-GRAD (MB: 302384)
Katastarska čestica: 3541/1
Objekt: "Porto"
Adresa: Sv. Martin 58
Vlasnik: AMBASADOR d.o.o., M. Lošinj, Sv. Martin 58
Površina pod terasom: 75m²



Rijeka, svibanj 2018.

Ovlaštena osoba za stručno obavljanje
geodetskih poslova:
Dražen Lenac, dipl. ing. geod.

REPUBLIKA HRVATSKA
ŽUPANIJA: PRIMORSKO-GORANSKA
Katastarska općina: MALI LOŠINJ-GRAD (MB: 302384)
Katastarska čestica: 3541/1
Objekt: "Sv. Martin"
Adresa: Sv. Martin 57
Vlasnik: Igor Hirsch, Marko Hirsch, Ivan Hirsch
Površina pod terasom: 42m²



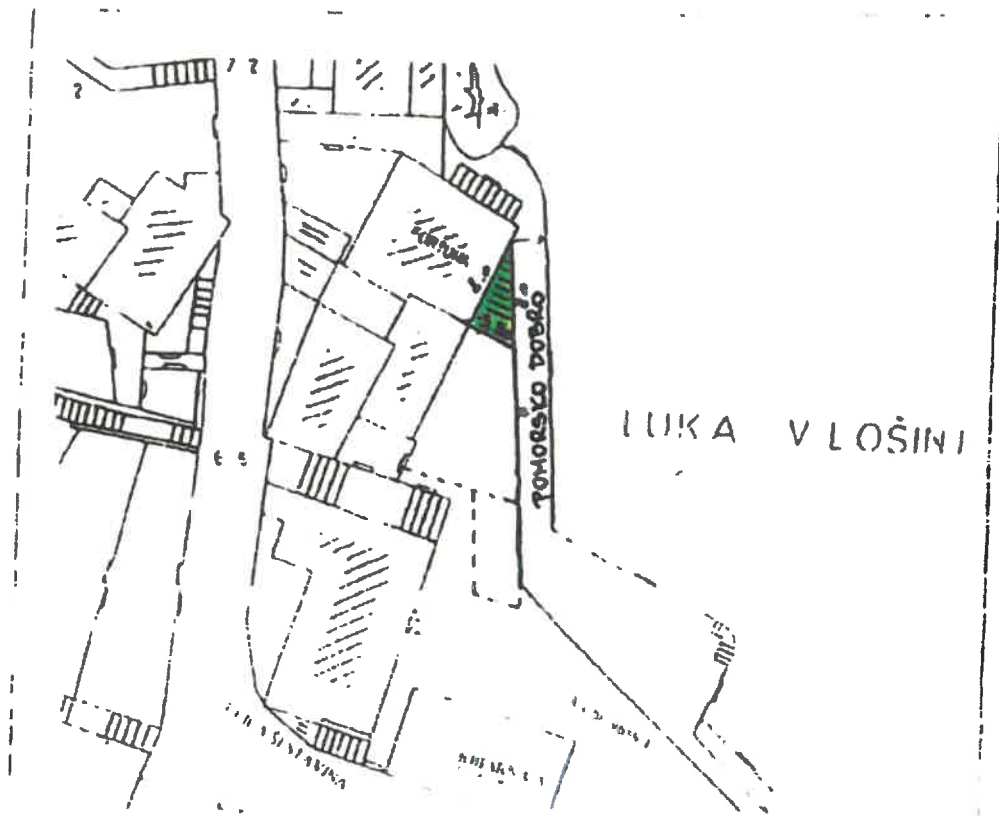
Rijeka, svibanj 2018.

Ovlaštena osoba za stručno obavljanje
geodetskih poslova:
Dražen Lenac, dipl. ing. geod.

KORIŠTENJE JAVNE POVRŠINE ZA POSTAVU STOLOVA I STOLICA
U 20 ... GODINI

TERASA BROJ 28

k o Veli Lošinj
d o č zem 9659/1
Zona II
P = 13,20 m²
Objekt pizzeria-buffet FORTUNA
Veli Lošinj, Šestavina 3
Vlasnik Dajana Fafija
M Lošinj, Velosetska 18



KORIŠTENJE JAVNE POVRŠINE ZA POSTAVU STOLOVA I STOLIKA
U 20 ___ GODINI


TERASA BROJ 22

k o Veli Lošinj
dio č zem 9659:1
Zona II
P = 83,20 m² cjelogodišnje
= 29 75 m² sezonski
Objekt gostionica „MARINA“
Veli Lošinj OMT 38
Vlasnik Vlado Vidas i Mate Vidas
V Lošinj, Šestavne 2

$$\frac{330 \times 940}{2 \text{ m}^2} \times 1320 = 8320 \text{ m}^2$$

$$350 \times 850 = 2975 \text{ m}^2$$

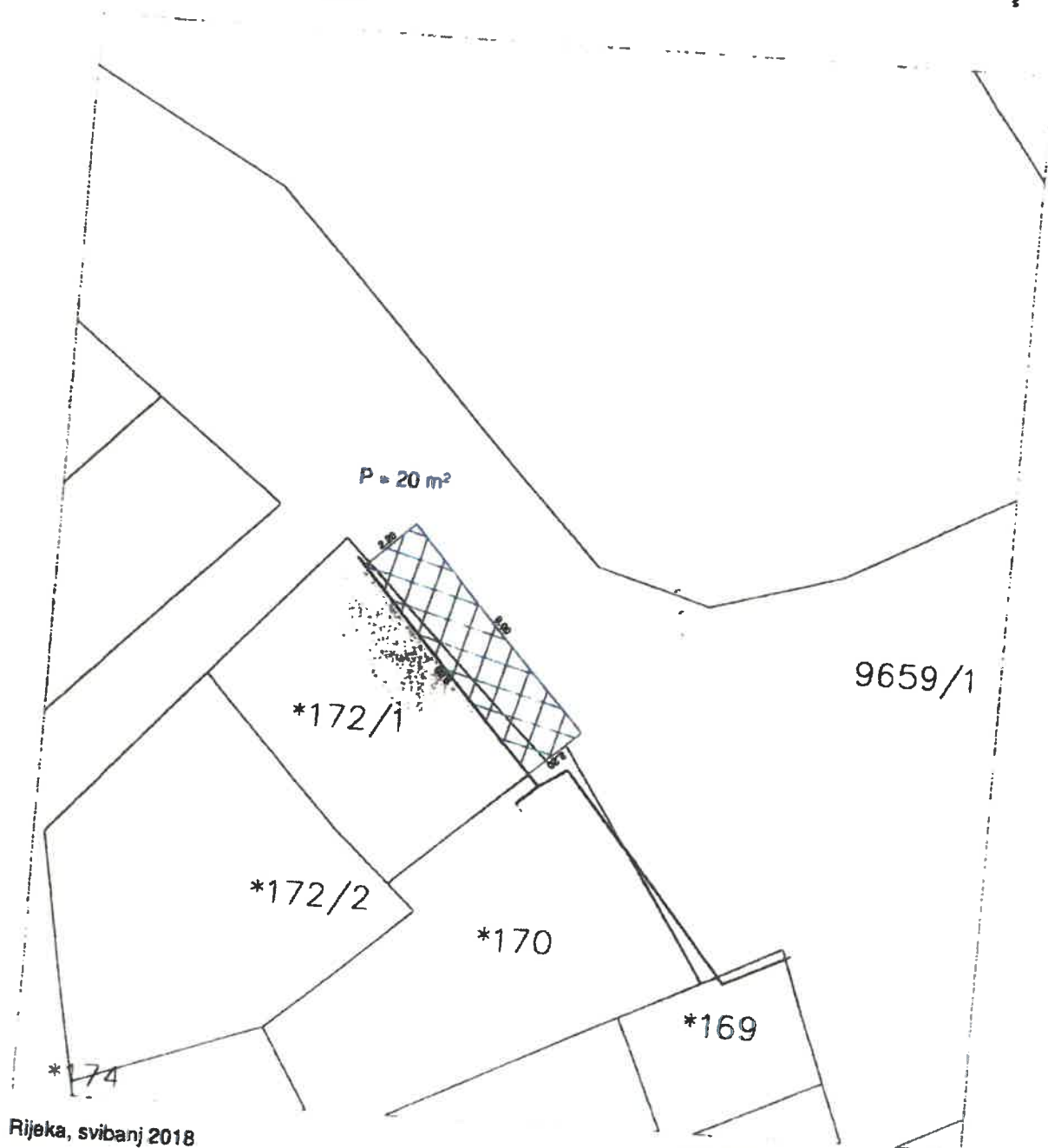




SNIMAK IZVEDENOG STANJA TERASA

1:200

REPUBLIKA HRVATSKA
ŽUPANIJA: PRIMORSKO-GORANSKA
Katastarska općina: VELI LOŠINJ (MB: 302546)
Katastarska čestica: 9659/1
Objekt: "Eskimo"
Adresa:
Vlasnik: Jovo Obradović
Površina pod terasom: 20m²



Rijeka, svibanj 2018

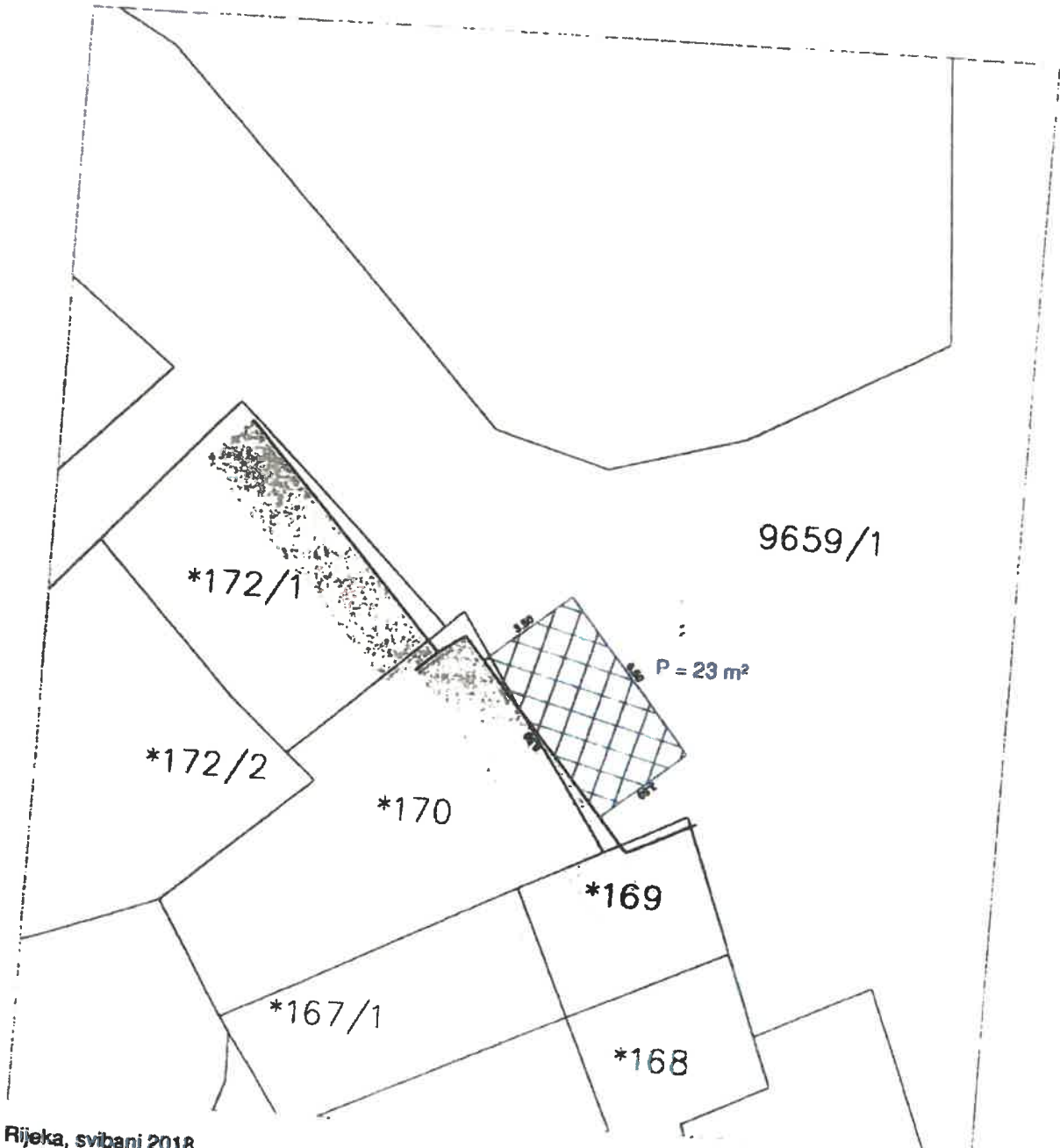
Ovlaštena osoba za stručno obavljanje
geodetskih poslova:
Dražen Lenac, dipl. ing. geod.



SNIMAK IZVEDENOG STANJA TERASA

1:200

REPUBLIKA HRVATSKA
ŽUPANIJA: PRIMORSKO-GORANSKA
Katastarska općina: VELI LOŠINJ (MB: 302546)
Katastarska čestica: 9659/1
Objekt: "Faro"
Adresa: OMT 31
Vlasnik: Arben Abdić
Površina pod terasom: 23m²



Rijeka, svibanj 2018.

Ovlaštena osoba za stručno obavljanje
geodetskih poslova:
Dražen Lenac, dipl. ing. geod.



SNIMAK IZVEDENOG STANJA TERASA

1:200

REPUBLIKA HRVATSKA
 ŽUPANIJA: PRIMORSKO-GORANSKA
 Katastarska općina: VELI LOŠINJ (MB: 302546)
 Katastarska čestica: 9659/1
 Objekti: U.O GRIZZLY
 Adresa: OMT 23 VELI LOŠINJ
 Vlasnik: ŽEPA GRUPA d.o.o. LANIŠTE 14 ZAGREB
 Površina pod terasom: 37m² - sezonski



Rijeka, svibanj 2018

Ovlaštena osoba za stručno obavljanje
 geodetskih poslova:
 Dražen Lenac, dipl. ing. geod.



SNIMAK IZVEDENOG STANJA TERASA

1:200

REPUBLIKA HRVATSKA
 ŽUPANIJA: PRIMORSKO-GORANSKA
 Katastarska općina: VELI LOŠINJ (MB: 302546)
 Katastarska čestica: 9659/1
 Objekt: "Mladost"
 Adresa: OMT 20 VELI LOŠINJ
 Vlasnik: SAŠA RADIĆ, OMT 20 V. LOŠINJ
 Površina pod terasom: 37m²

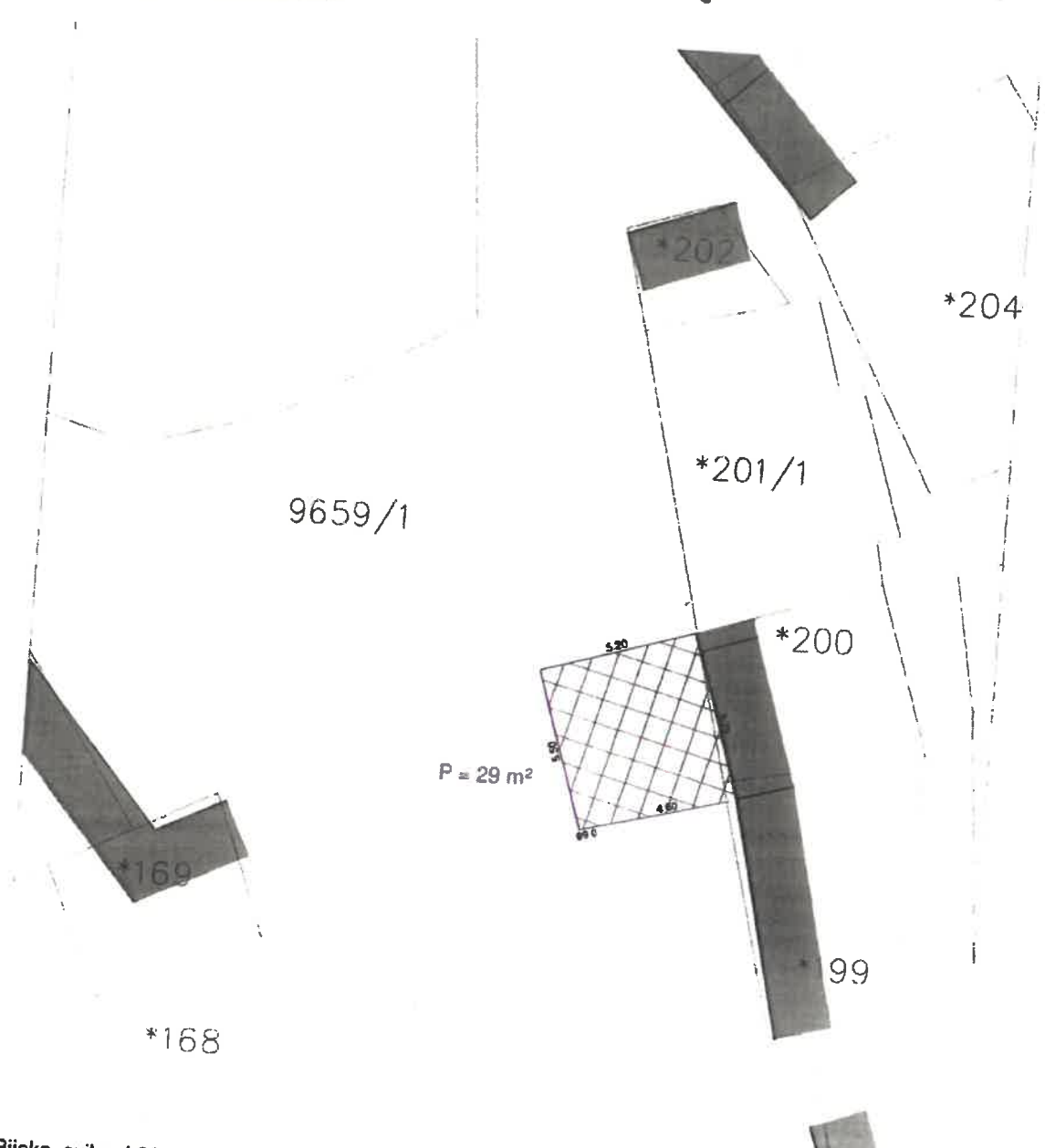


Rijeka, svibanj 2018

Ovlaštena osoba za stručno obavljanje
 geodetskih poslova:

Dražan Lenac, dipl. Ing. geod.

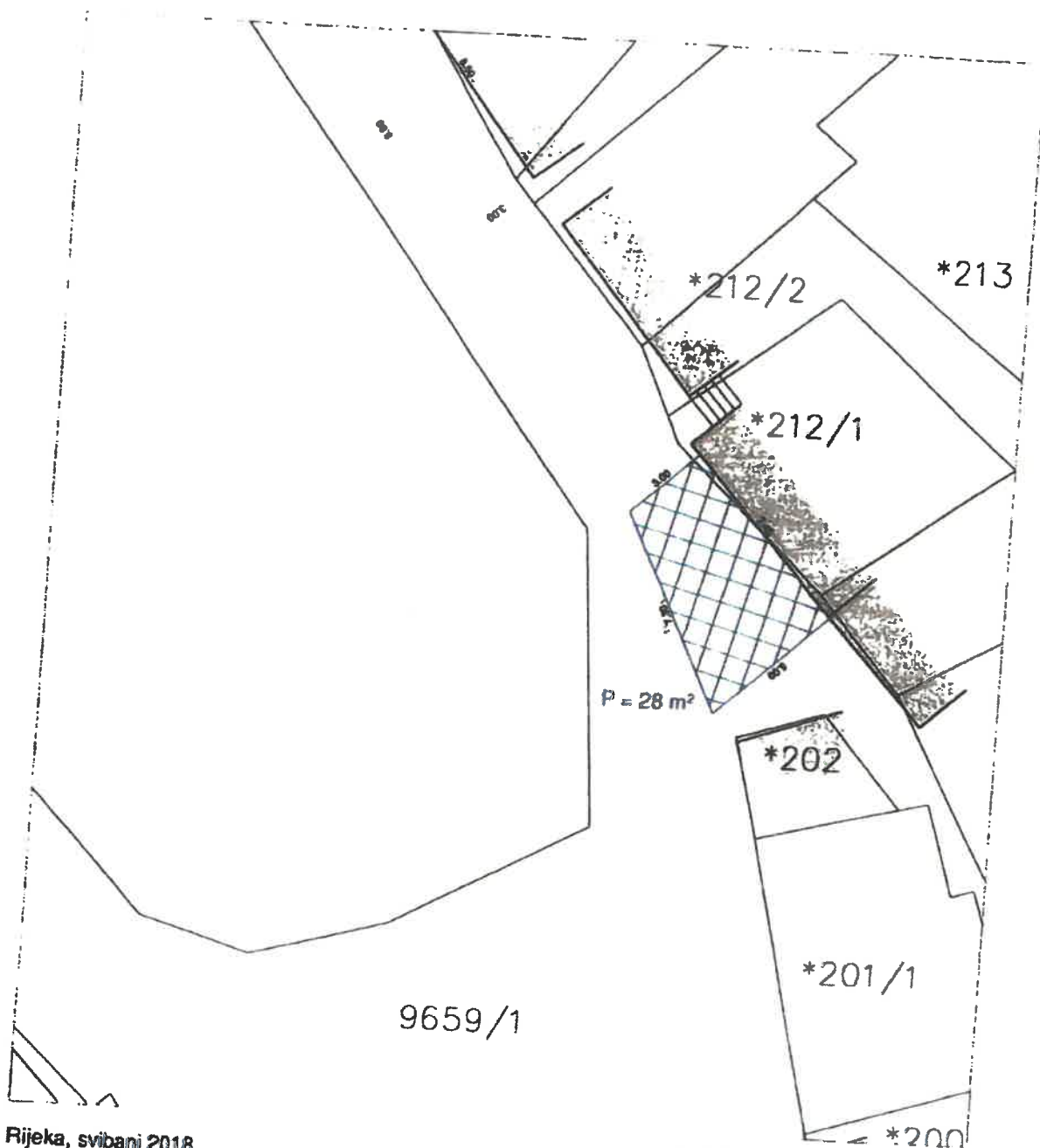
REPUBLIKA HRVATSKA
ŽUPANIJA: PRIMORSKO-GORANSKA
Katastarska općina: VELI LOŠINJ (MB: 302546)
Katastarska čestica: 9659/1
Objekt: "Gota"
Adresa: OMT 19
Vlasnik: LANA USLUGE d.o.o., M. Reljkovića 55, Petrinja
Površina pod terasom: 29m²



Rijeka, svibanj 2018.

Ovlaštena osoba za stručno obavljanje
geodetskih poslova:
Dražen Lenac, dipl. ing. geod.

REPUBLIKA HRVATSKA
ŽUPANIJA: PRIMORSKO-GORANSKA
Katastarska općina: VELI LOŠINJ (MB: 302546)
Katastarska čestica: 9659/1
Objekt: "Benny"
Adresa: OHT 8
Vlasnik: Dabir Abdija
Površina pod terasom: 28m²



Rijeka, svibanj 2018.

Ovlaštena osoba za stručno obavljanje
geodetskih poslova:
Dražen Lenac, dipl. ing. geod.

REPUBLIKA HRVATSKA

ŽUPANIJA: PRIMORSKO-GORANSKA

Katastarska općina: VELI LOŠINJ (MB: 302546)

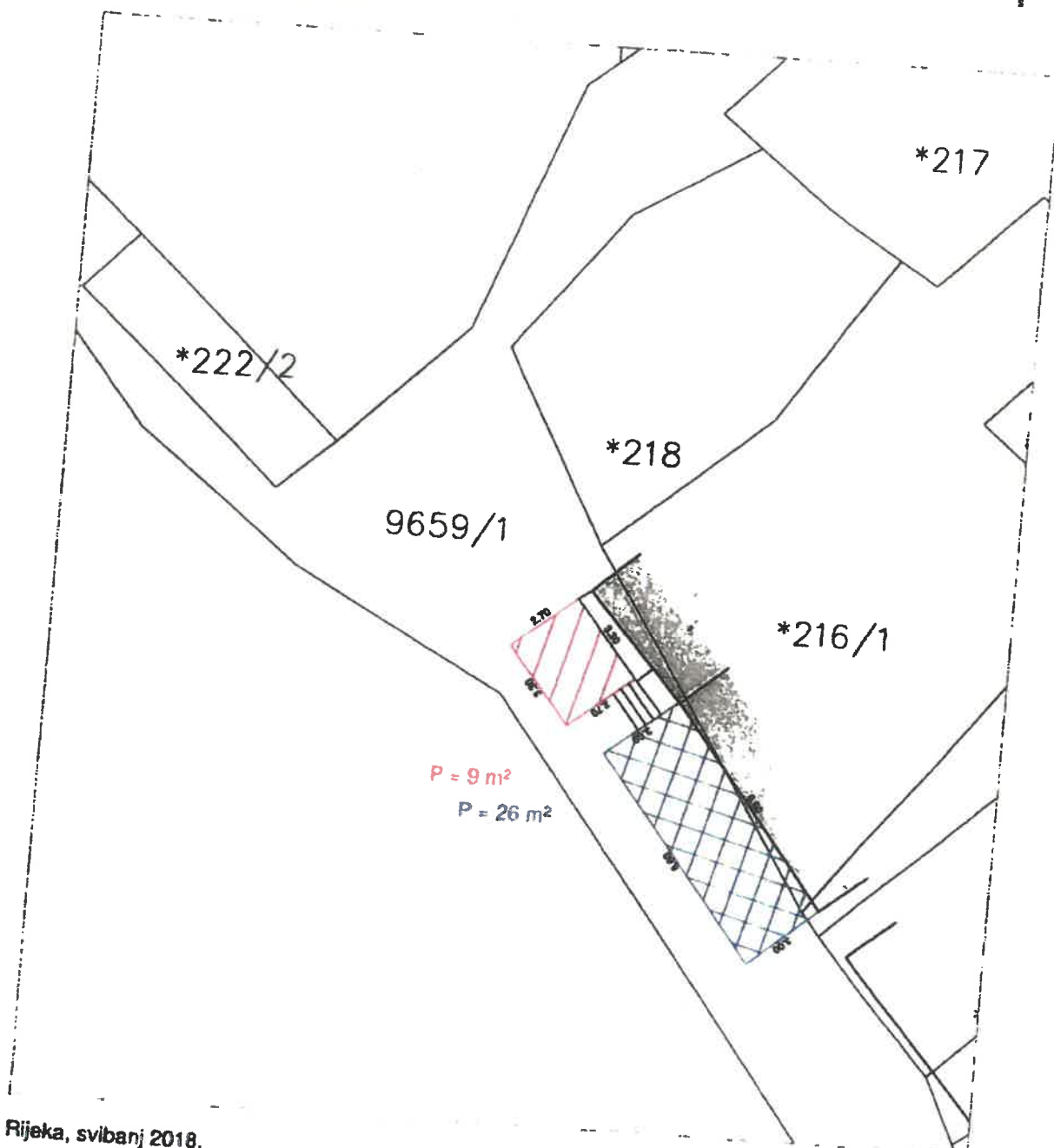
Katastarska čestica: 9659/1

Objekt: "Saturn"

Adresa: OMT 34

Vlasnik: S.H.L. D.O.O.

Površina pod terasom: 35m²

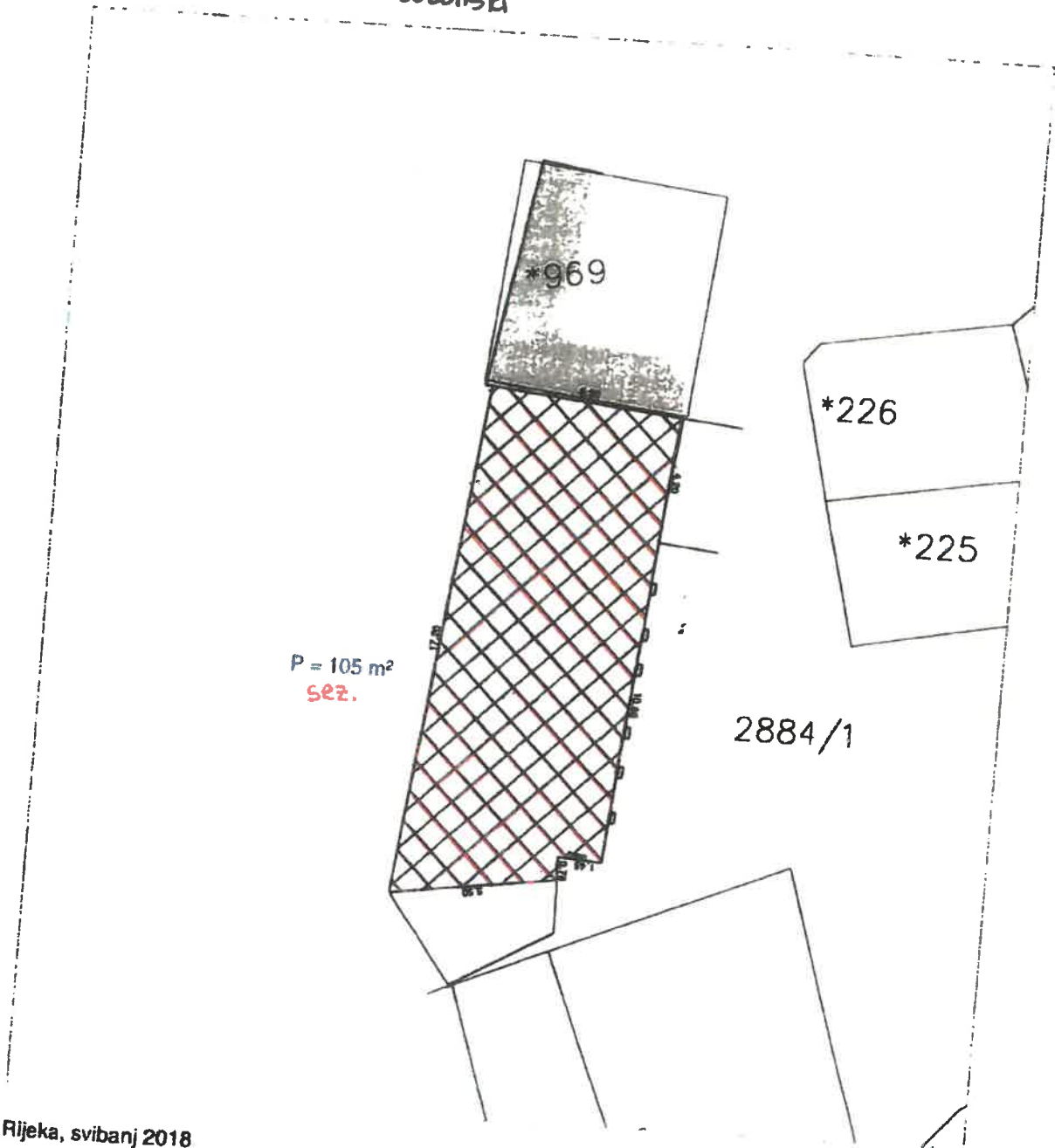


Rijeka, svibanj 2018.

Ovlaštena osoba za stručno obavljanje
geodetskih poslova:

Dražen Lenac, dipl. ing. geod.

REPUBLIKA HRVATSKA
ŽUPANIJA: PRIMORSKO-GORANSKA
Katastarska općina: VELI LOŠINJ (MB: 302546)
Katastarska čestica: 2884/1
Objekt: "Ribarska koliba"
Adresa: OMT 11A
Vlasnik: CREDO APSORDUH D.O.O.
Površina pod terasom: 105m² - sezonski



Rijeka, svibanj 2018

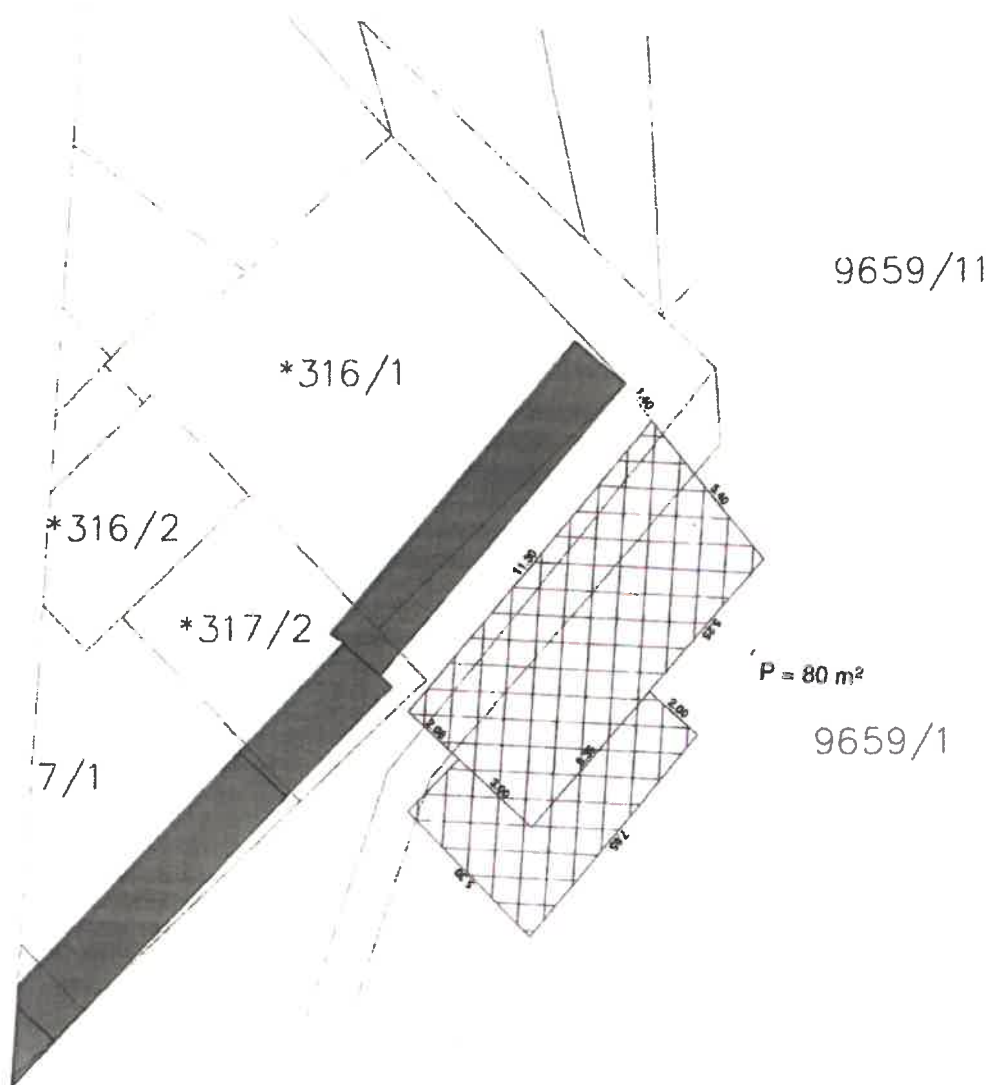
Ovlaštena osoba za stručno obavljanje
geodetskih poslova:
Dražan Lenac, dipl. ing. geod.



SNIMAK IZVEDENOG STANJA TERASA

1:200

REPUBLIKA HRVATSKA
ŽUPANIJA: PRIMORSKO-GORANSKA
Katastarska općina: VELI LOŠINJ (MB: 302546)
Katastarska čestica: 9659/1
Objekt: "Mol"
Adresa: Rovenska 1
Vlasnik: Marija Dajić
Površina pod terasom: 80m²



Rijeka, svibanj 2018.

Ovlaštena osoba za stručno obavljanje
geodetskih poslova:

Dražan Lenac, dipl. ing. geod.

REPUBLIKA HRVATSKA

ŽUPANIJA: PRIMORSKO-GORANSKA

Katastarska općina: VELI LOŠINJ (MB: 302546)

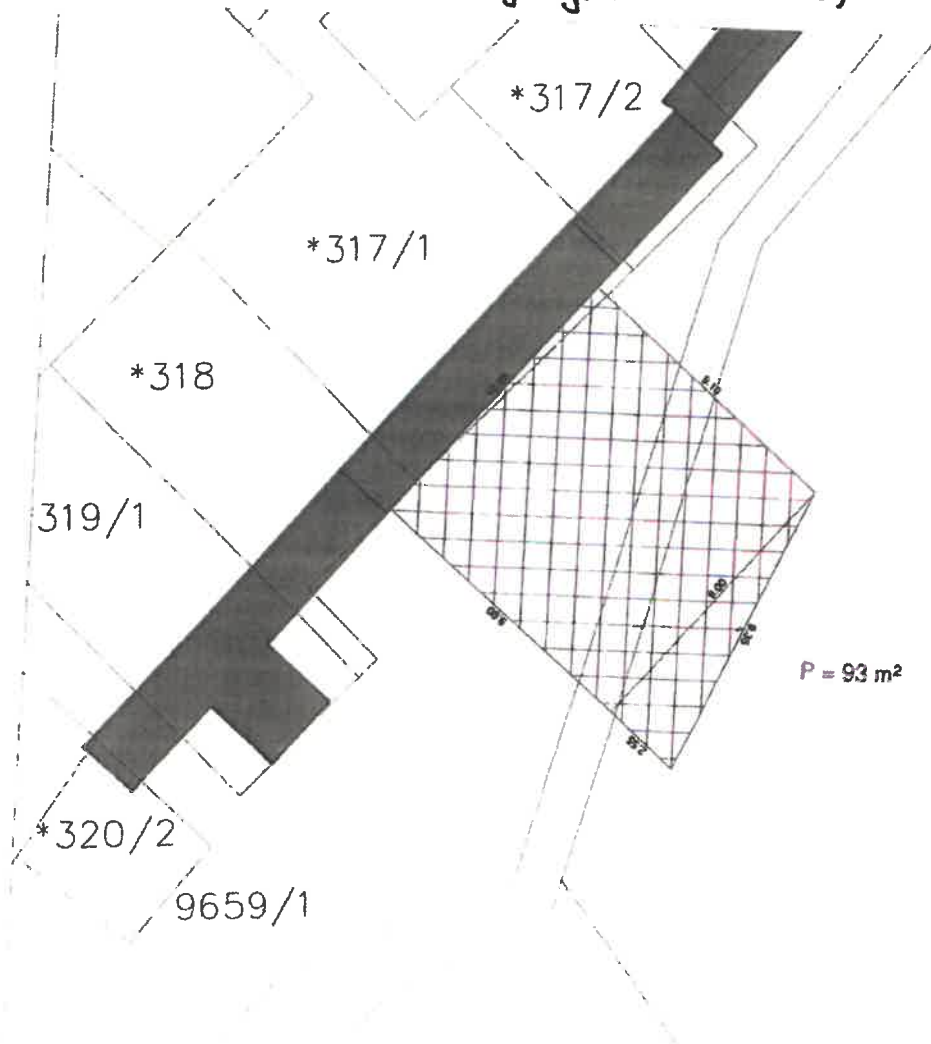
Katastarska čestica: 9659/1

Objekt: "Bora bar 2"

Adresa: **Rovenska 3**

Vlasnik: **VALOVI MORA d.o.o., M. Lošinj, Veloselska 37**

Površina pod terasom: 93m² (54.00 cjelobod. + 39.00 sez.)



REPUBLIKA HRVATSKA

ŽUPANIJA: PRIMORSKO-GORANSKA

Katastarska općina: VELI LOŠINJ (MB: 302546)

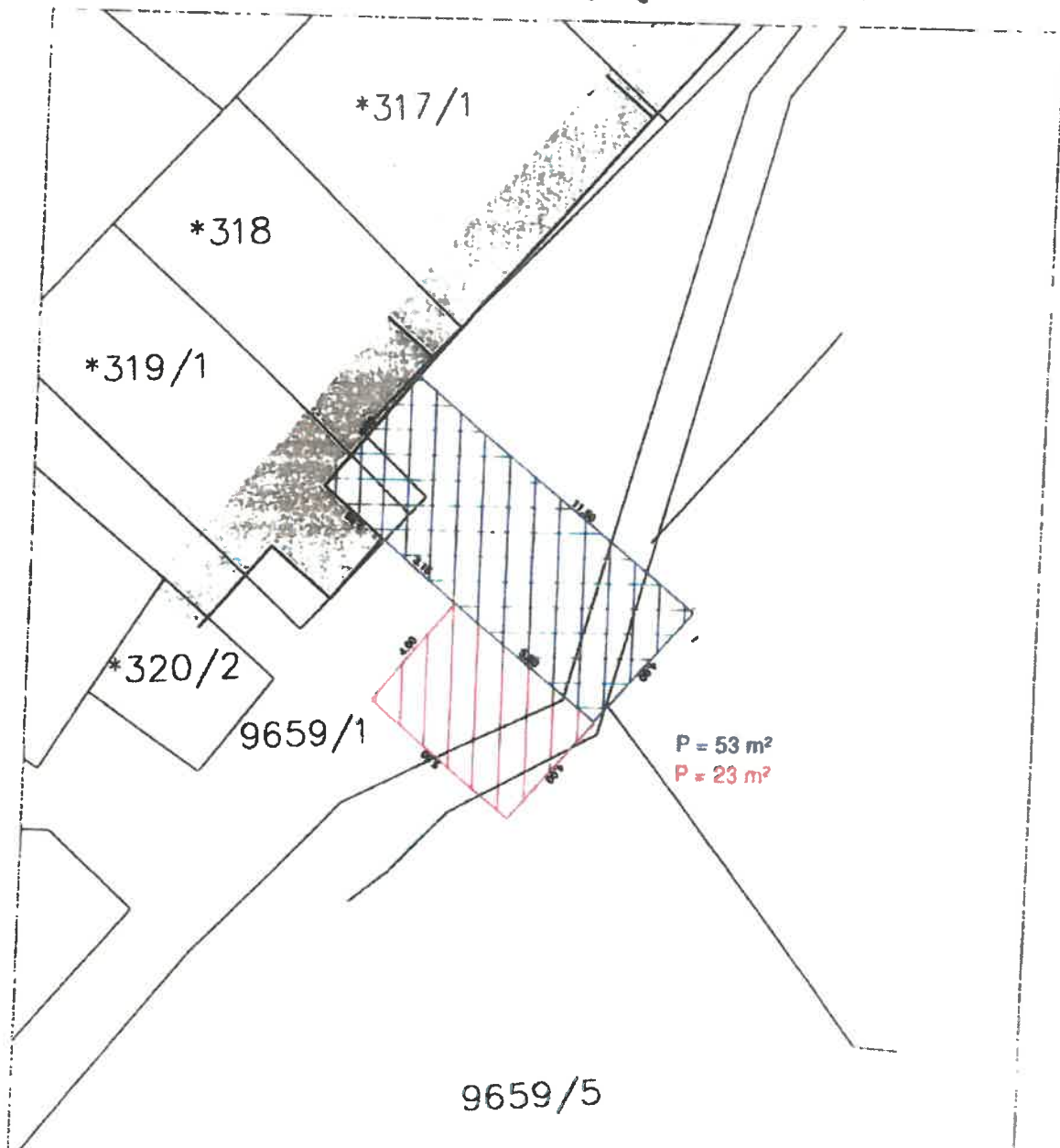
Katastarska čestica: 9659/1

Objekt: "ROVE"

Adresa: ROVENSKA 4

Vlasnik: VEROVE ŽAL D.O.O.

Površina pod terasom: 76m² 76.0 m² (53.00 cjelogod. + 23.00 sez.)



Rijeka, svibanj 2018.

Ovlaštena osoba za stručno obavljanje
geodetskih poslova:

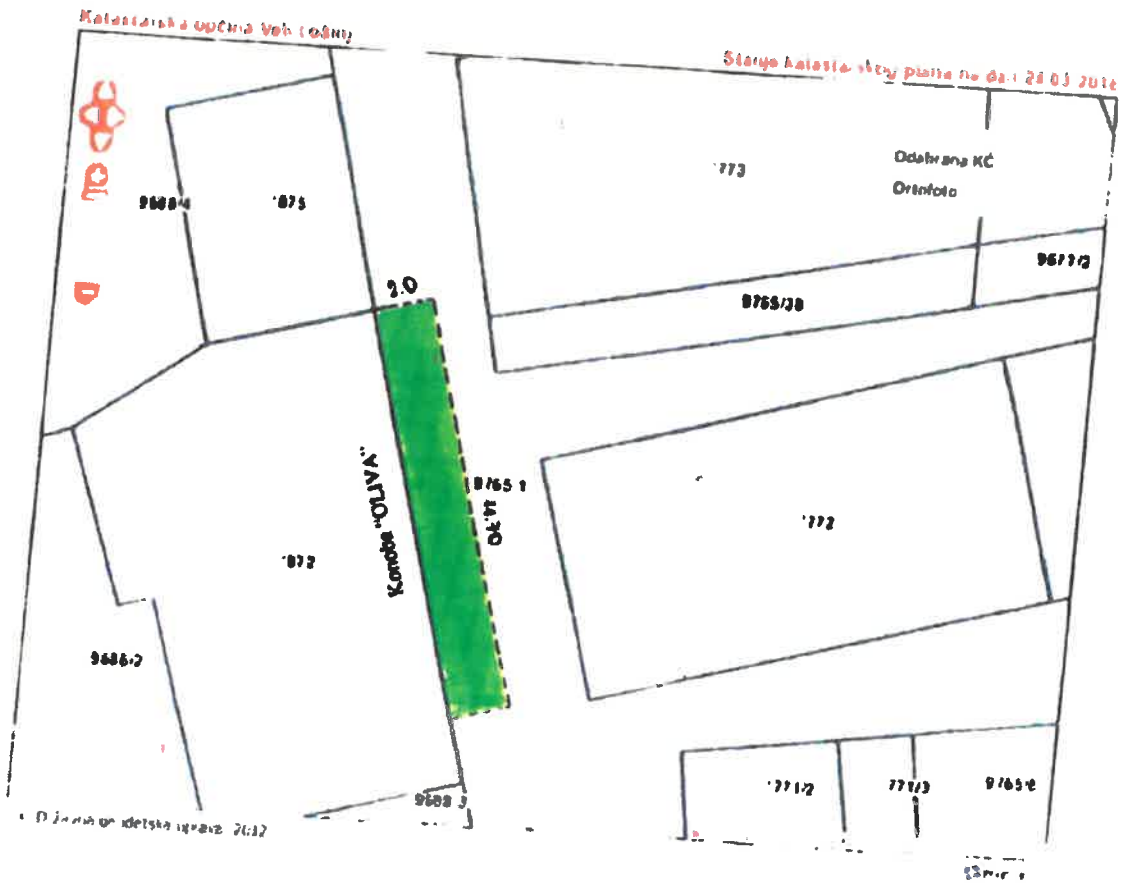
Dražan Lenac, dipl. ing. geod.

KORIŠTENJE JAVNE POVRŠINE ZA POSTAVU STOLOVA I STOLICA
U 20 __. GODINI

TERASA BROJ 33

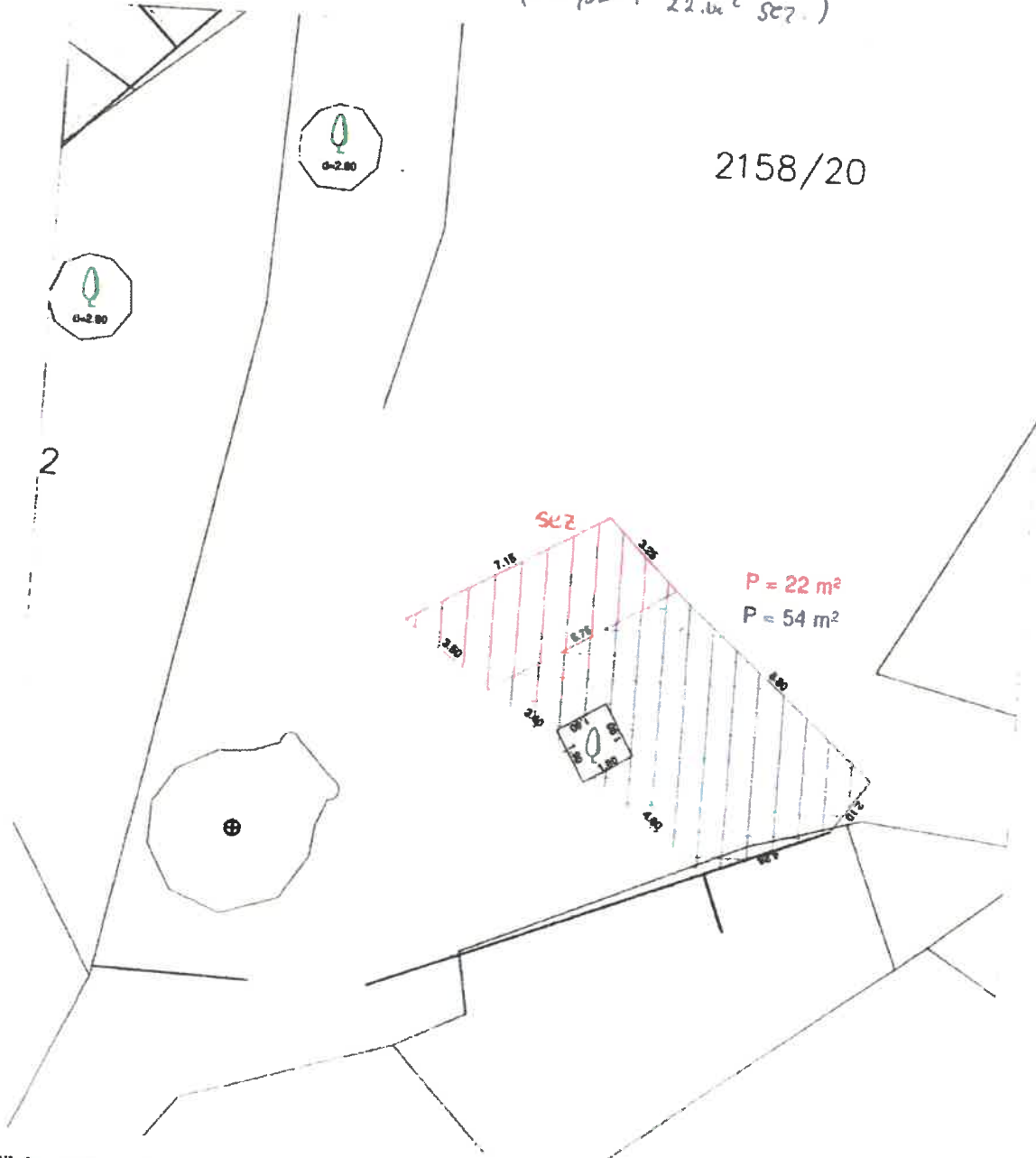
k.o. Veli Lošinj Hovik
k.c. 9765/1
Zona IV
P = 23,40 m²
Objekt Konoba OLIVA Hovik 23
Vlasnik Birooprema d.o.o.
Rijeka M. Barača 7

11,70 x 2,0 = 23,40 m²



REPUBLIKA HRVATSKA
ŽUPANIJA: PRIMORSKO-GORANSKA
Katastarska općina: NEREZINE (MB: 302406)
Katastarska čestica: 2158/20
Objekt: Caffe bar "Mornar"
Adresa: Trg Studenac 11
Vlasnik: Loreclana Gledić
Površina pod terasom: 76m²

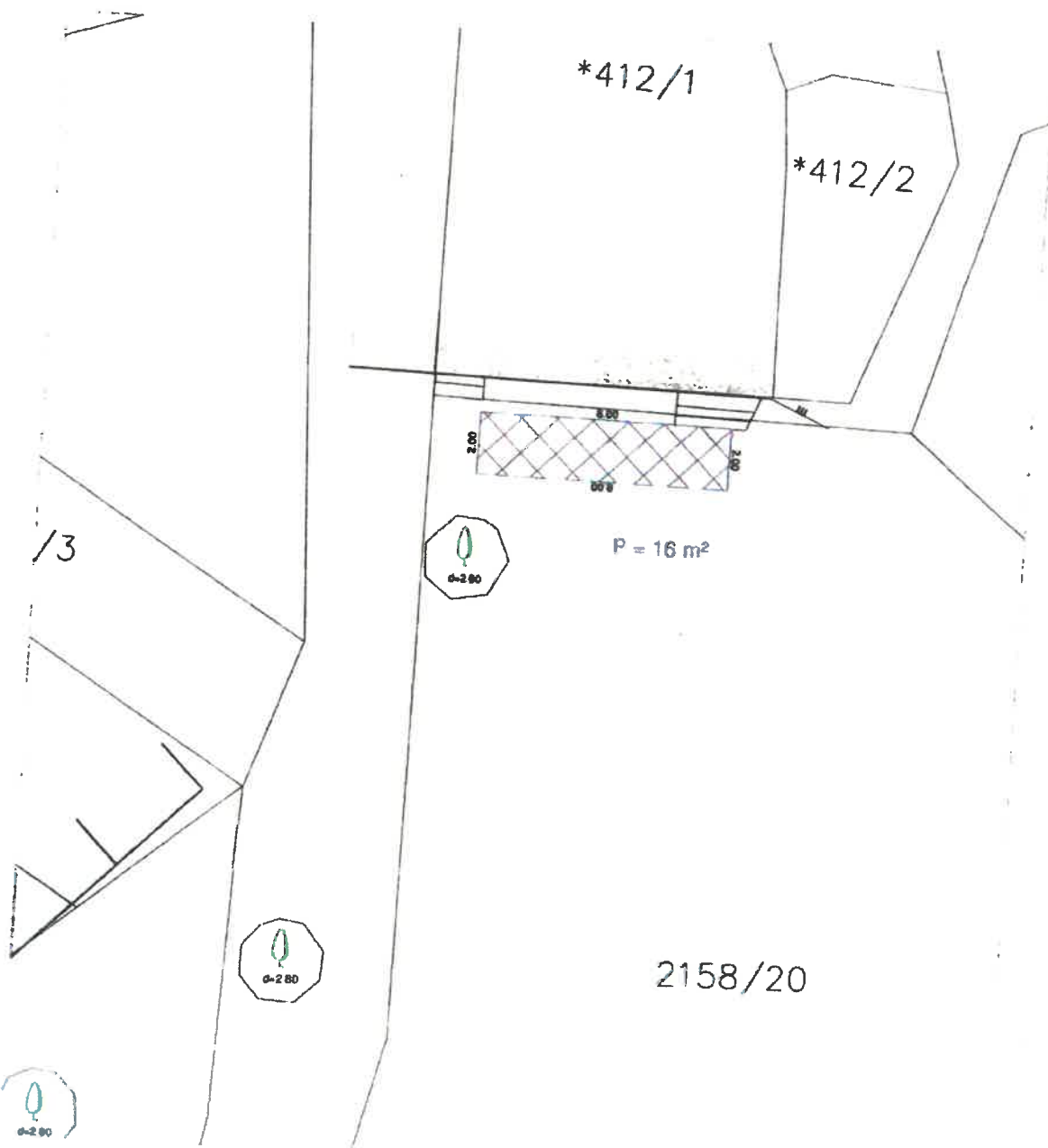
(54m² q'elocpob. + 22.m² scz.)



Rijeka, svibanj 2018.

Ovlaštena osoba za stručno obavljanje
geodetskih poslova:
Dražen Lenac, dipl. ing. geod.

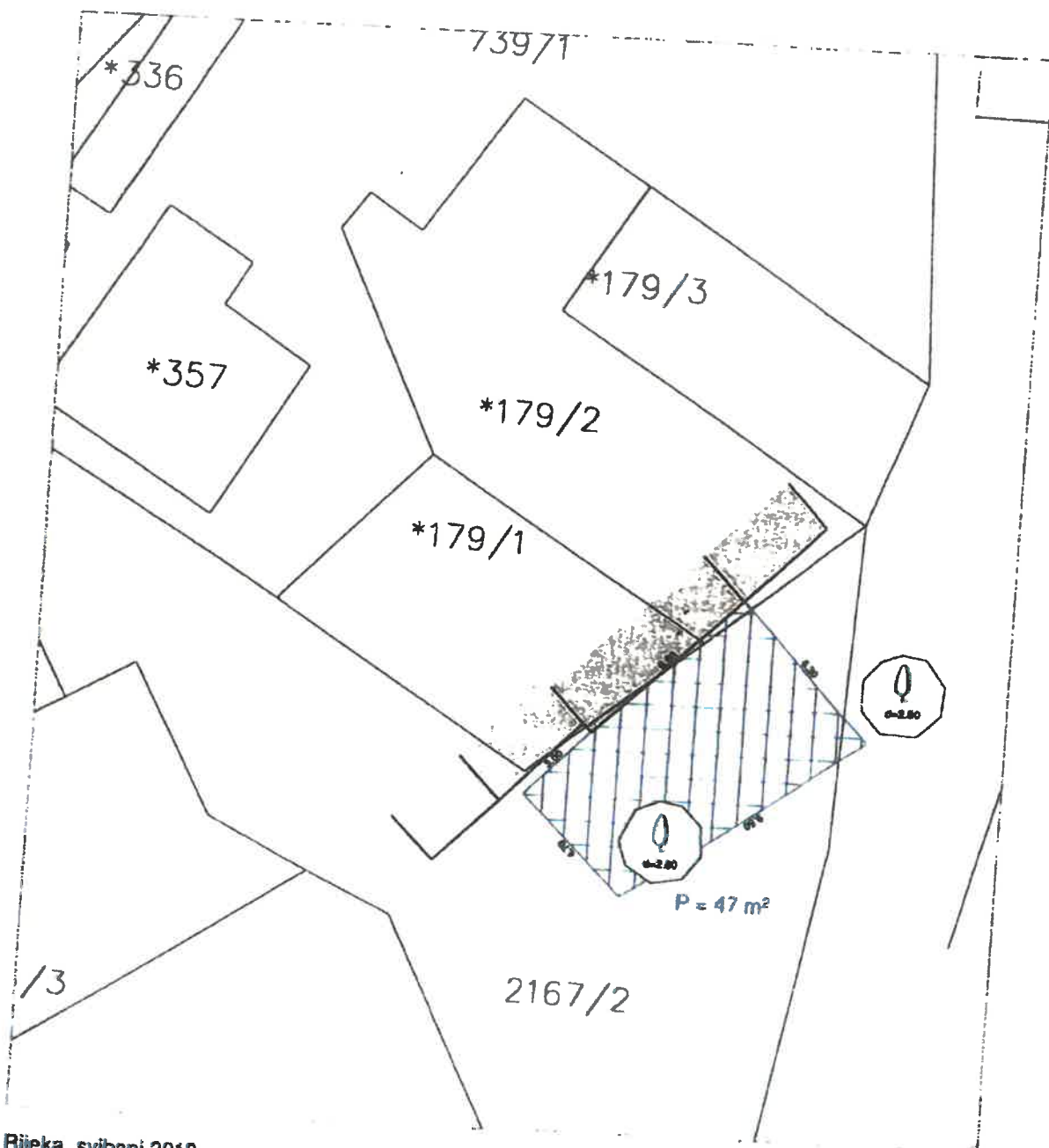
REPUBLIKA HRVATSKA
ŽUPANIJA: PRIMORSKO-GORANSKA
Katastarska općina: NEREZINE (MB: 302406)
Katastarska čestica: 2158/20
Objekt: "Bonaparte"
Adresa: Trg Studenac 1
Vlasnik: Hranislav Mandić
Površina pod terasom: 16m²



Rijeka, svibanj 2018.

Ovlaštena osoba za stručno obavljanje
geodetskih poslova:
Dražen Lenac, dipl. ing. geod.

REPUBLIKA HRVATSKA
ŽUPANIJA: PRIMORSKO-GORANSKA
Katastarska općina: NEREZINE (MB: 302406)
Katastarska čestica: 2167/2
Objekt: "Jadran"
Adresa: *Trg Studenac 19*
Vlasnik: *Ajdar Beluli*
Površina pod terasom: 47m²



Rijeka, svibanj 2018.

Ovlaštena osoba za stručno obavljanje
geodetskih poslova:
Dražen Lenac, dipl. ing. geod

1:200

$$5.70 \times 9.00 = 51.30 \text{ m}^2$$

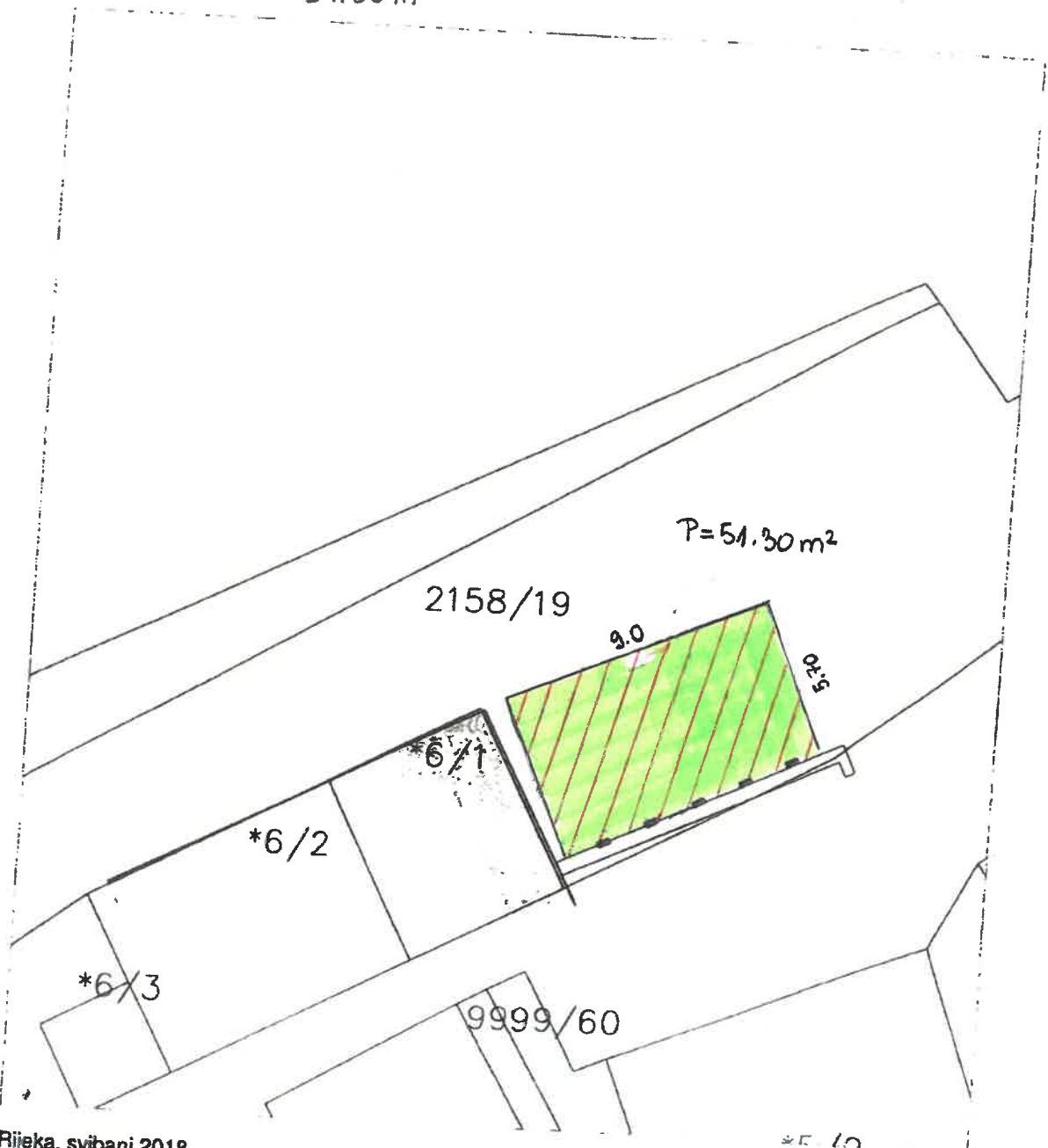
REPUBLIKA HRVATSKA
ŽUPANIJA: PRIMORSKO-GORANSKA
Katastarska općina: NEREZINE (MB: 302406)
Katastarska čestica: 2158/19

Objekt: "Rio"

Adresa: Obala nerezinskih pomoraca 3

Vlasnik: Čanije Nežiri

Površina pod terasom: 51.30 m²

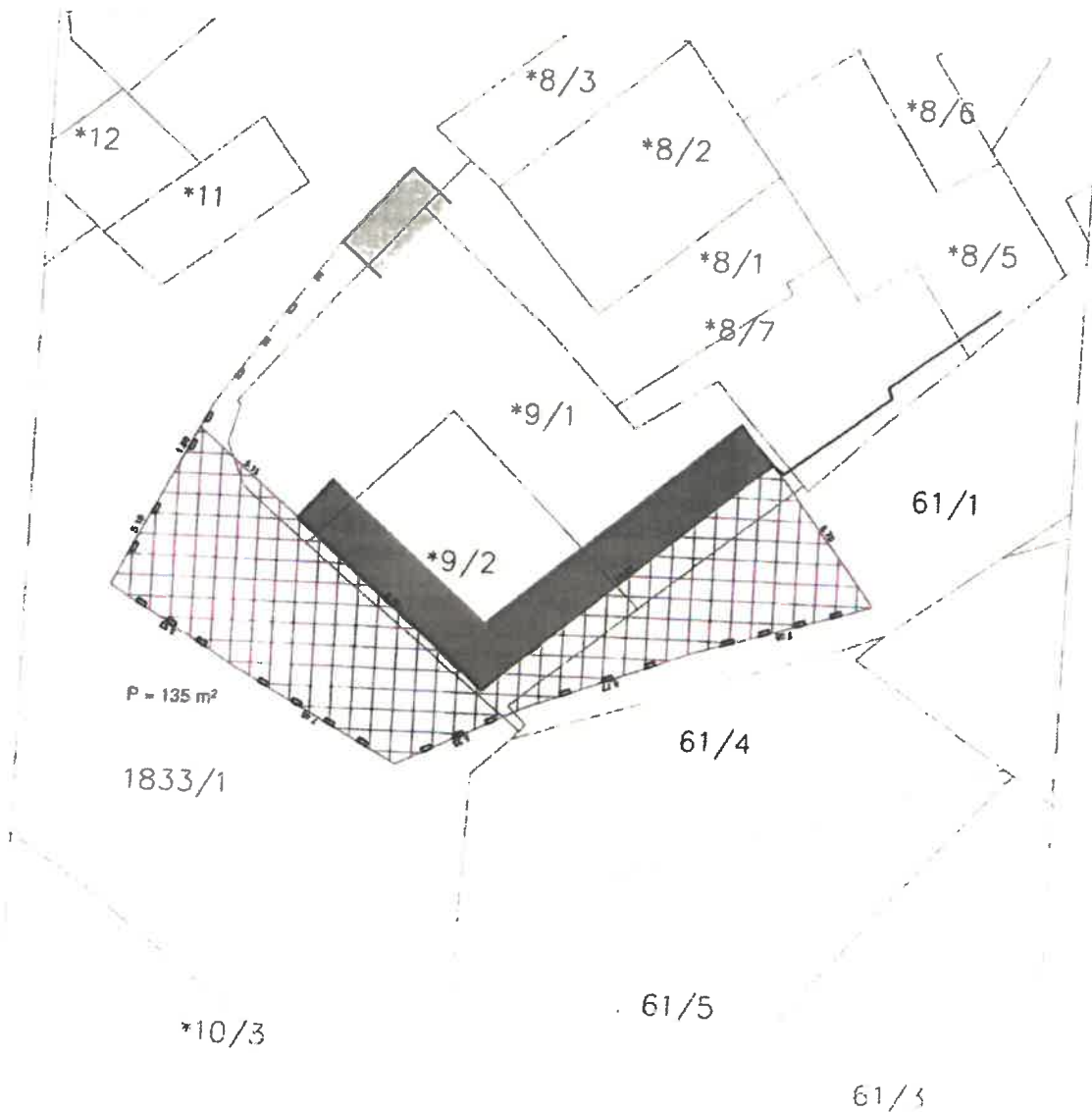


Rijeka, svibanj 2018.

Ovlaštena osoba za stručno obavljanje
geodetskih poslova:

Dražen Lenac, dipl. ing. geod.

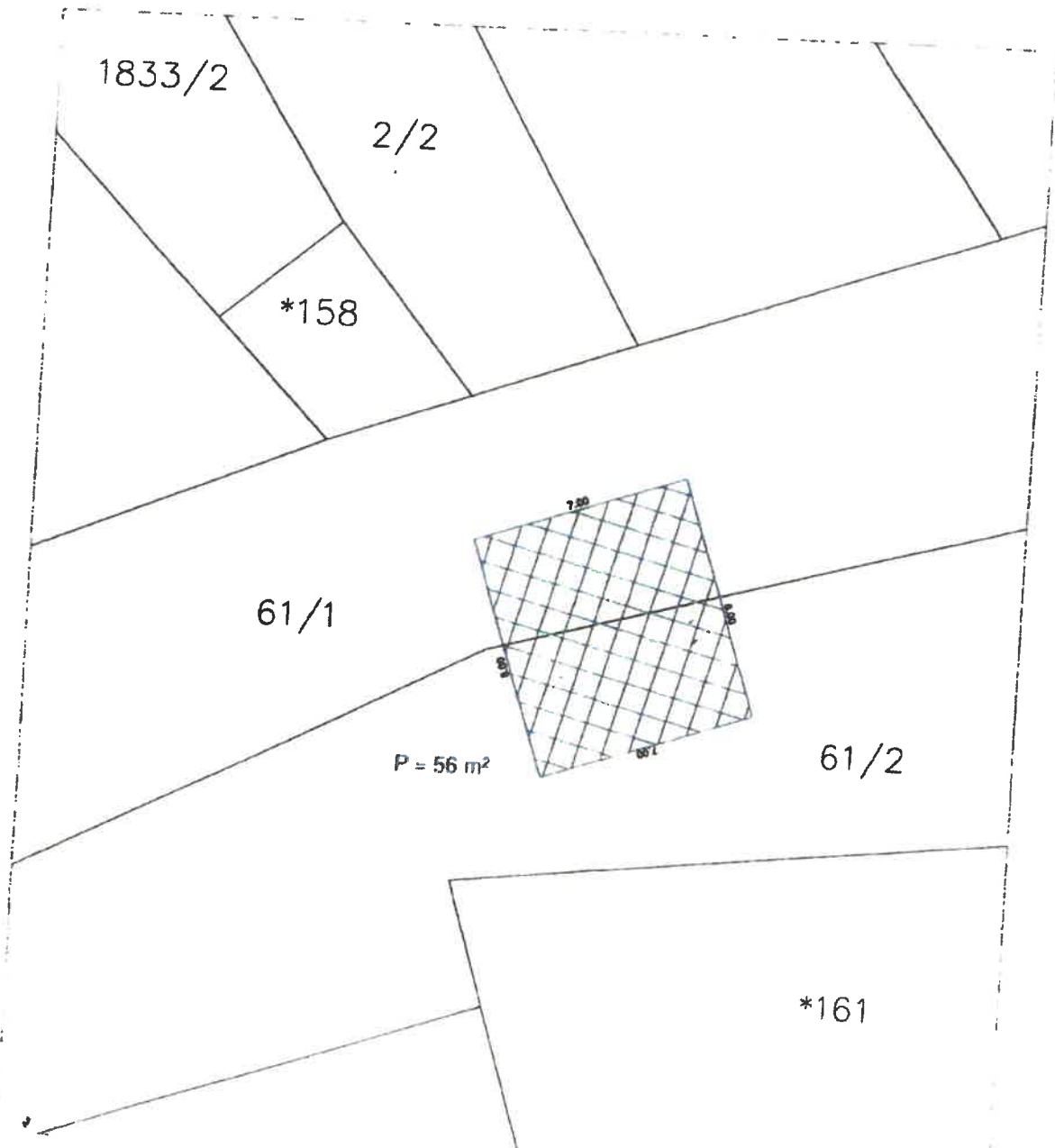
REPUBLIKA HRVATSKA
ŽUPANIJA: PRIMORSKO-GORANSKA
Katastarska općina: OSOR (MB: 302422)
Katastarska čestica: 61/1 i 1833/1
Objekt: "Adria"
Adresa: Osor 4
Vlasnik: BLUE MARLIN D.O.O., Osor 50
Površina pod terasom: 135m²



Rijeka, svibanj 2018.

Ovlaštena osoba za stručno obavljanje
geodetskih poslova:
Dražan Lenac, dipl. ing. geod.

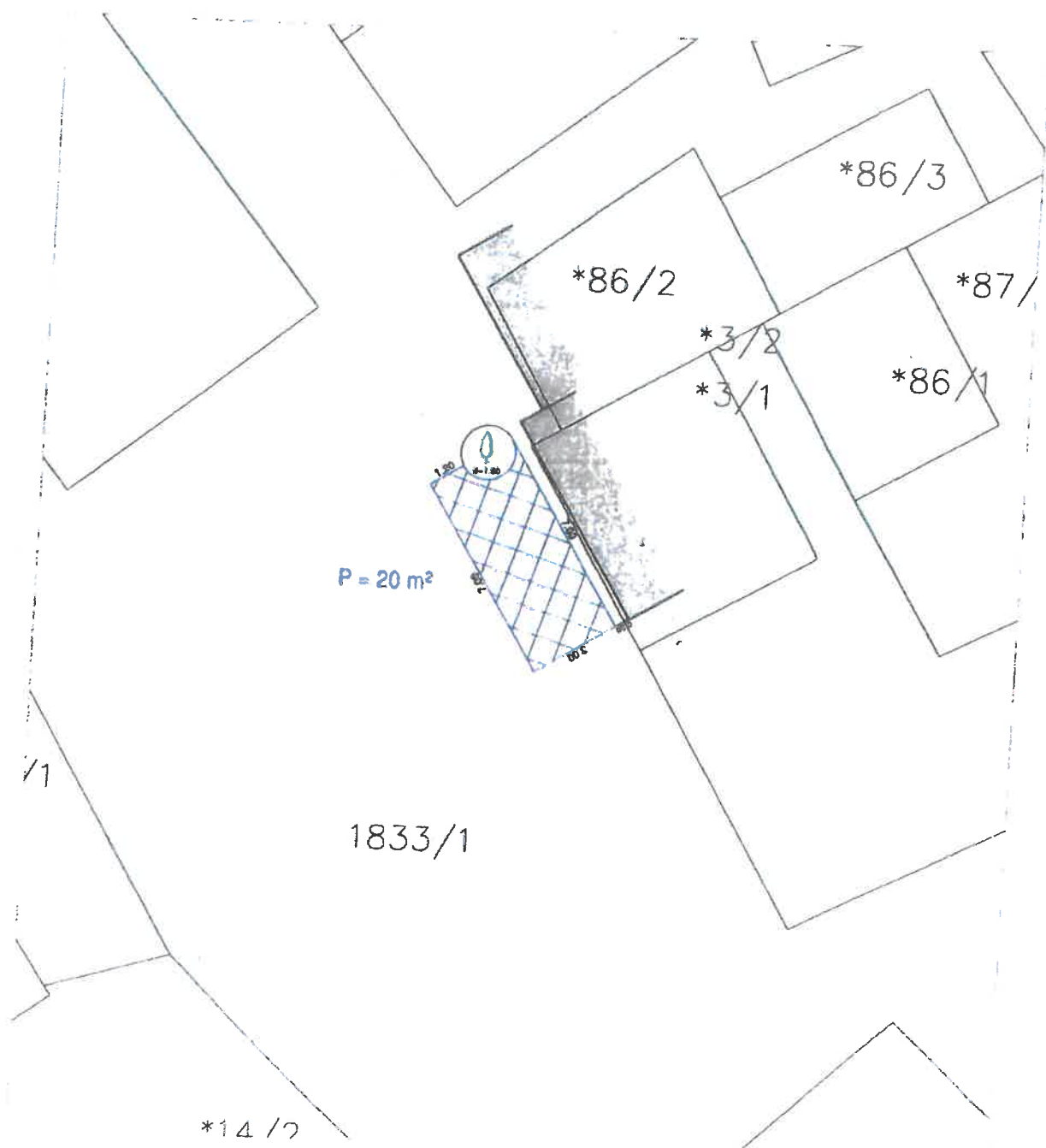
REPUBLIKA HRVATSKA
ŽUPANIJA: PRIMORSKO-GORANSKA
Katastarska općina: OSOR (MB: 302422)
Katastarska čestica: 61/1 i 61/2
Objekt: "Orfej"
Adresa: OSOR 8
Vlasnik: JAZUN D.O.O.
Površina pod terasom: 56m²



Rijeka, svibanj 2018.

Ovlaštena osoba za stručno obavljanje
geodetskih poslova:
Dražen Lenac, dipl. ing. geod.

REPUBLIKA HRVATSKA
ŽUPANIJA: PRIMORSKO-GORANSKA
Katastarska općina: OSOR (MB: 302422)
Katastarska čestica: 1833/1
Objekt: "Gavde"
Adresa:
Vlasnik: Tereza Glavan
Površina pod terasom: 20m²



Rijeka, svibanj 2018.

Ovlaštena osoba za stručno obavljanje
geodetskih poslova:
Dražen Lenac, dipl. ing. geod.

KORISTENJE JAVNE PLOVRŠINE ZA POSTAVU STOLOVA I STOJEĆA
U 20 GODINI

TERASA BROJ

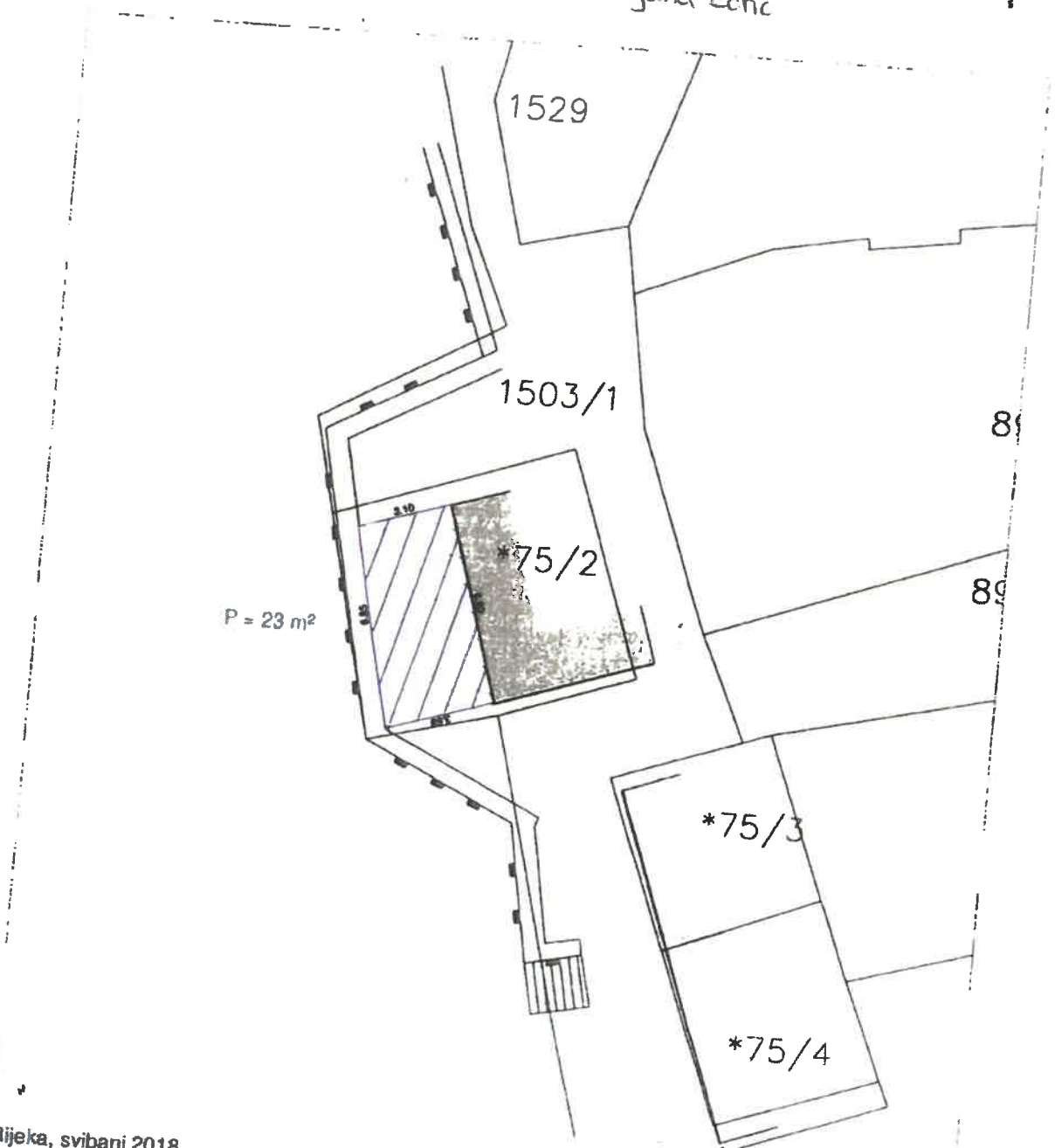
k o Sv Jakob
k č br 374
Zona V
P = 46.00 m²

Objekt Ugošćevni JOKER
Sv Jakob kbr 3
Vlasnik Marina Baotić
Sv Jakob 81



k č br 374
Post prost
Sv Jakob 3

REPUBLIKA HRVATSKA
ŽUPANIJA: PRIMORSKO-GORANSKA
Katastarska općina: PUNTA KRIŽA (MB: 302473)
Katastarska čestica: 1503/1
Objekt: "Pogana"
Adresa: Pogana bb
Vlasnik: ZVO Pogana: Zlatko Matušić i Andrijana Zencić
Površina pod terasom: 23m²



Rijeka, svibanj 2018.

Ovlaštena osoba za stručno obavljanje
geodetskih poslova:

Dražen Lenac, dipl. ing. geod.

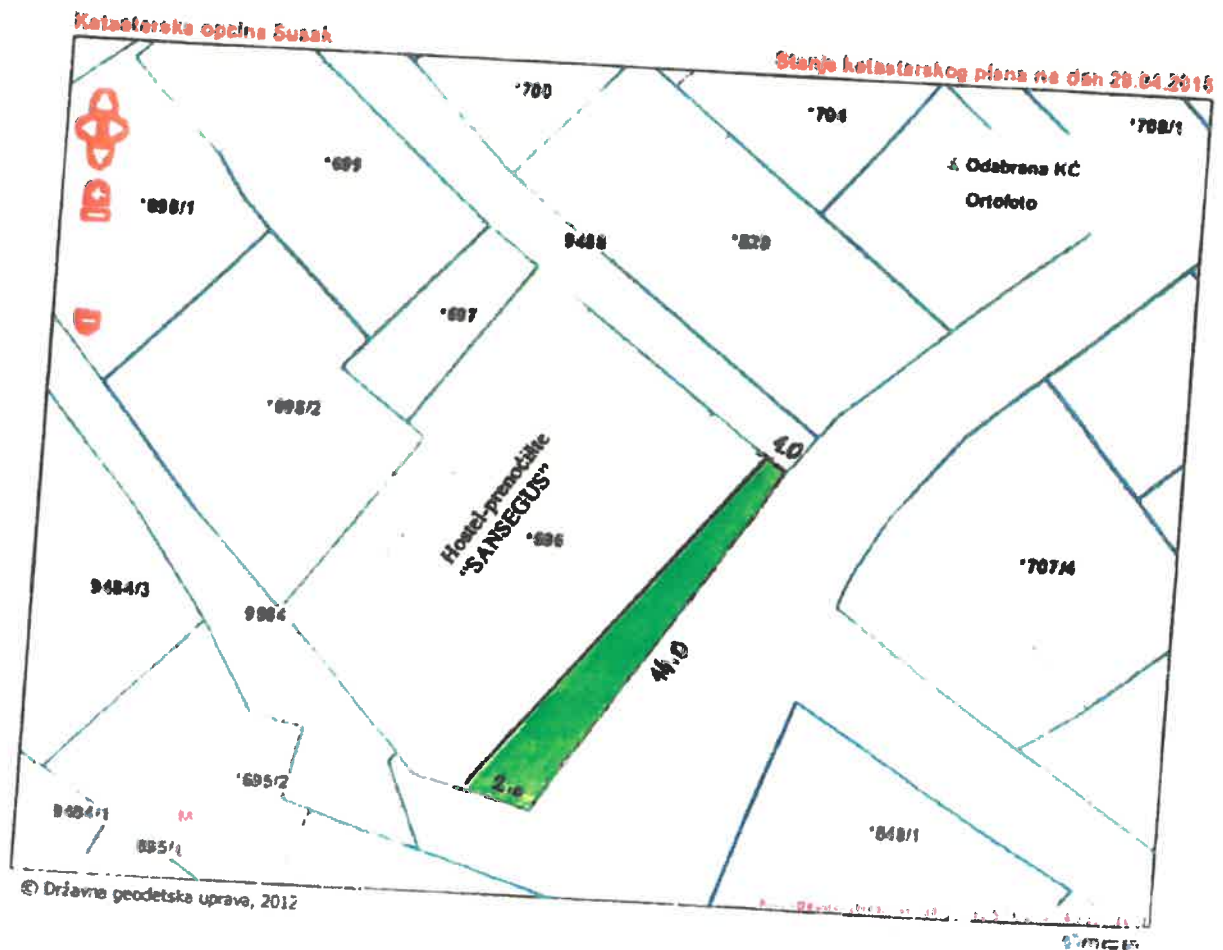
KORIŠTENJE JAVNE POVRŠINE ZA POSTAVU STOLOVA I STOLICA
U 20 19. GODINI

TERASA BROJ 64

k.o. Susak
č.zem. 9494
Zona: IV
P = 21,00 m²

Objekt: Hostel-prenočište SANSEGUS
Susak bb

Vlasnik: SANSEGUS d.o.o.
Susak 292



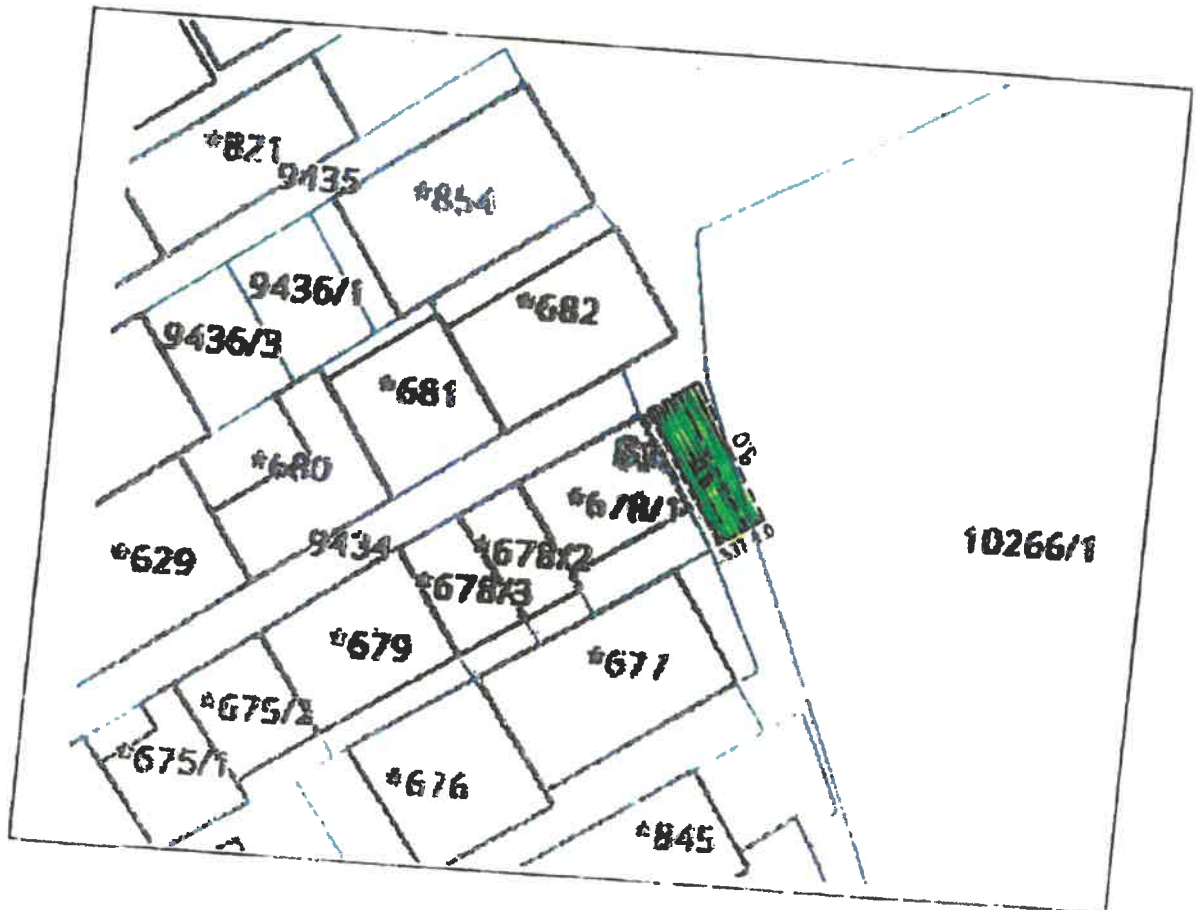
KORIŠTENJE JAVNE POVRŠINE ZA POSTAVU STOLOVA I STOLICA
u 20. GODINI

TERASA BROJ 55

k.o. Susak
č.zem. 10266/1
Zona: IV
P = 52,00 m²

Objekt: Ugošćiljni objekti SABBIA
Susak 211
Vlasnik: SABBIA j. d.o.o.
Susak 211

$$(3.77+2.0) \times 9.0 = 52.0 \text{ m}^2$$



KORIŠTENJE JAVNE POVRŠINE ZA POSTAVU STOJ OVA I STOLICA
U 20 -- GODINI

TERASA BROJ 66

k o Unije
k č 7655
Zona V
P = 24,00 m²
Objekt: Konoba KOD JOZE Unije
Vlasnik: Dražen Mihalić Unije 107

