

REPUBLIKA HRVATSKA

ŽUPANIJA: PRIMORSKO-GORANSKA

Katastarska općina: MALI LOŠINJ-GRAD (MB: 302384)

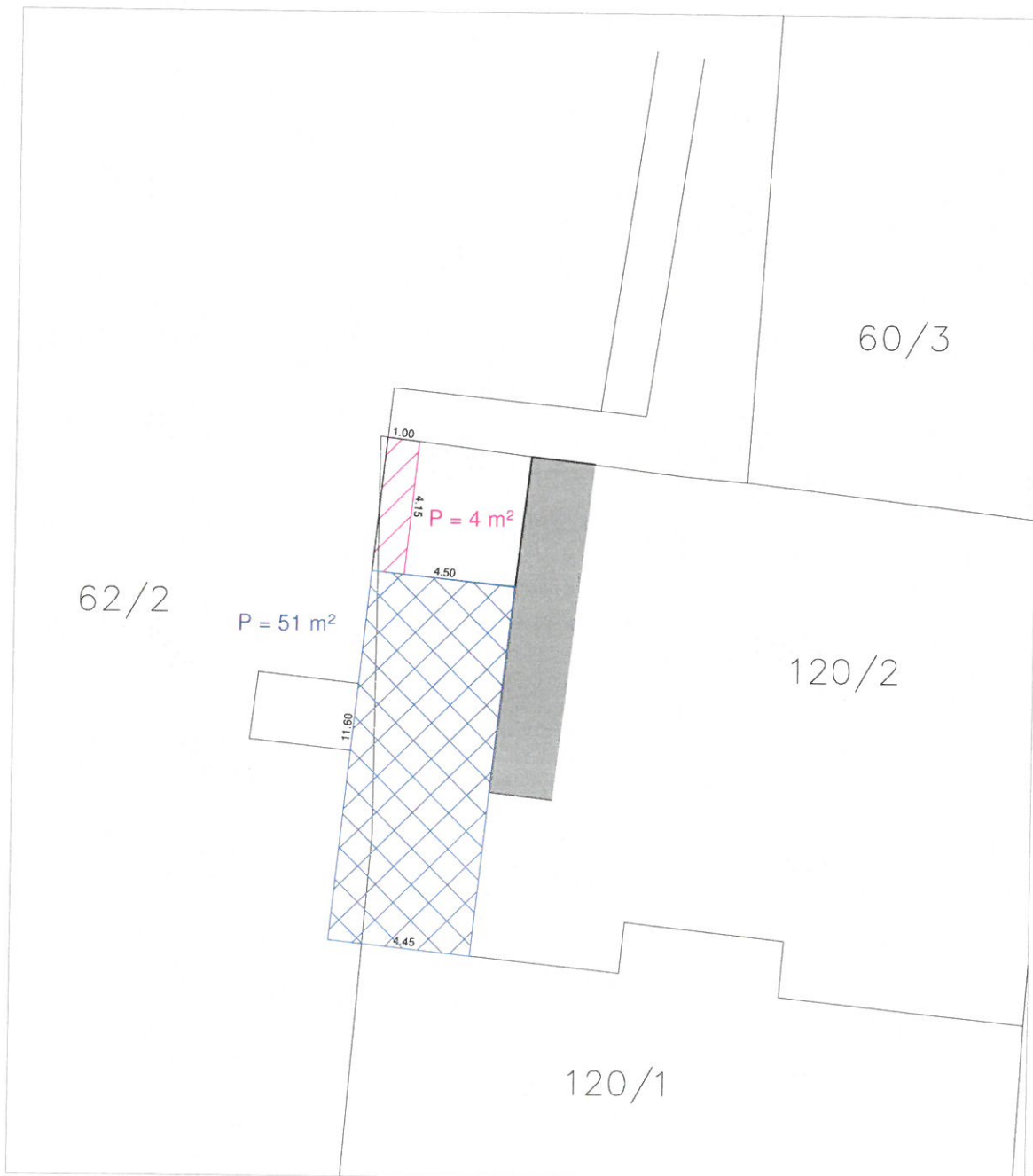
Katastarska čestica: 62/2 i 120/2

Objekt: Caffè bar "Tamaris"

Adresa: Lošinjskih brodograditelja 33

Vlasnik: Emanuel Spači, M. Lošinj, Otavio Ostromana 4

**Površina pod terasom: 55m<sup>2</sup> (51 cjelogodišnje + 4 sezonski)**



Rijeka, ožujak 2018.

Ovlaštena osoba za stručno obavljanje  
geodetskih poslova:

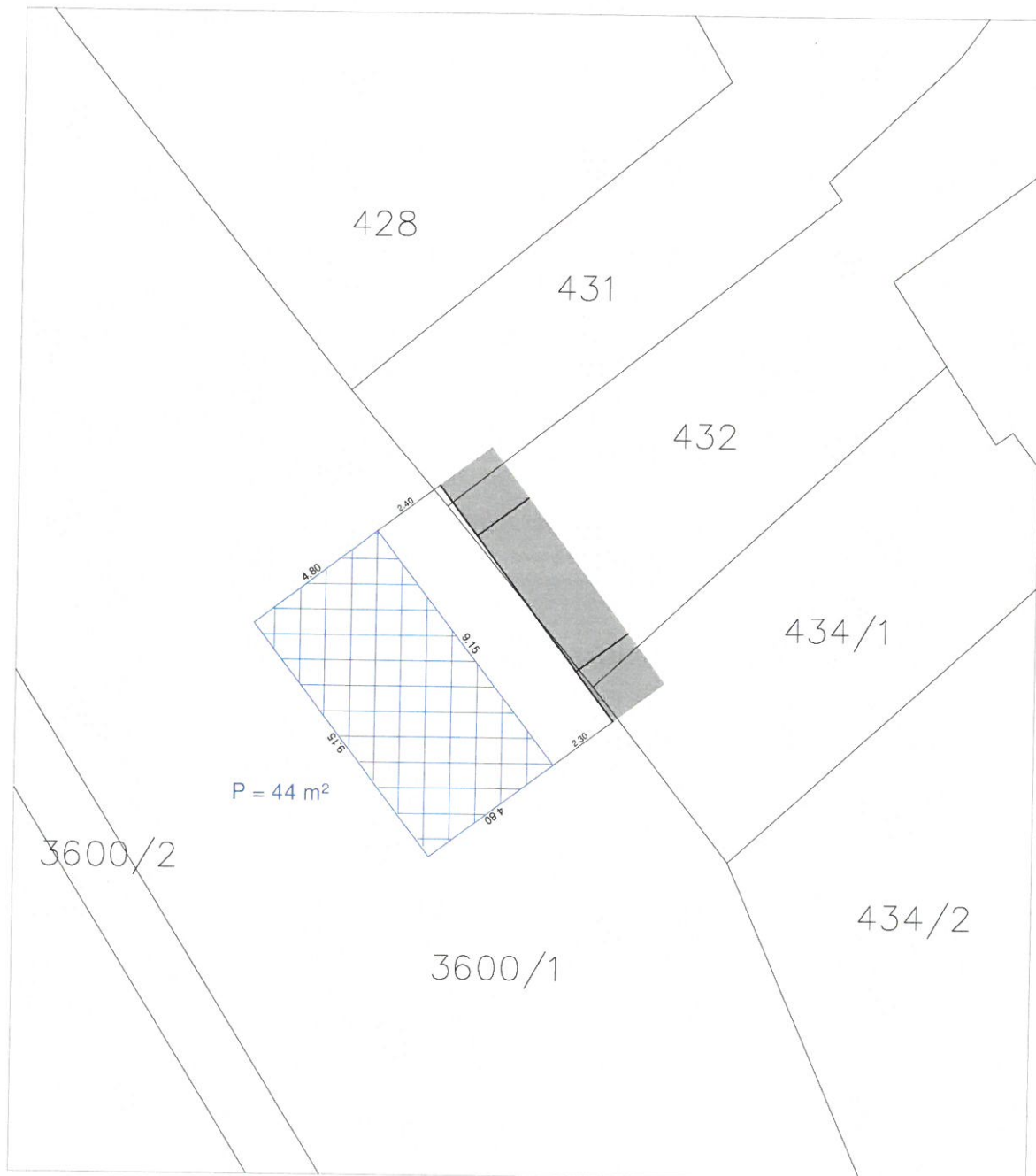
Dražan Lenac, dipl. ing. geod.



# SNIMAK IZVEDENOG STANJA TERASA

1:200

REPUBLIKA HRVATSKA  
 ŽUPANIJA: PRIMORSKO-GORANSKA  
 Katastarska općina: MALI LOŠINJ-GRAD (MB: 302384)  
 Katastarska čestica: 3600/1  
 Objekt: Buffet "Adriatic"  
 Adresa: Riva lošinjskih kapetana 32  
 Vlasnik: Mladen Ivić, Jure Krstanović  
**Površina pod terasom: 44m<sup>2</sup>**



Rijeka, ožujak 2018.

Ovlaštena osoba za stručno obavljanje  
 geodetskih poslova:  
 Dražen Lenac, dipl. ing. geod.

REPUBLIKA HRVATSKA

ŽUPANIJA: PRIMORSKO-GORANSKA

Katastarska općina: MALI LOŠINJ-GRAD (MB: 302384)

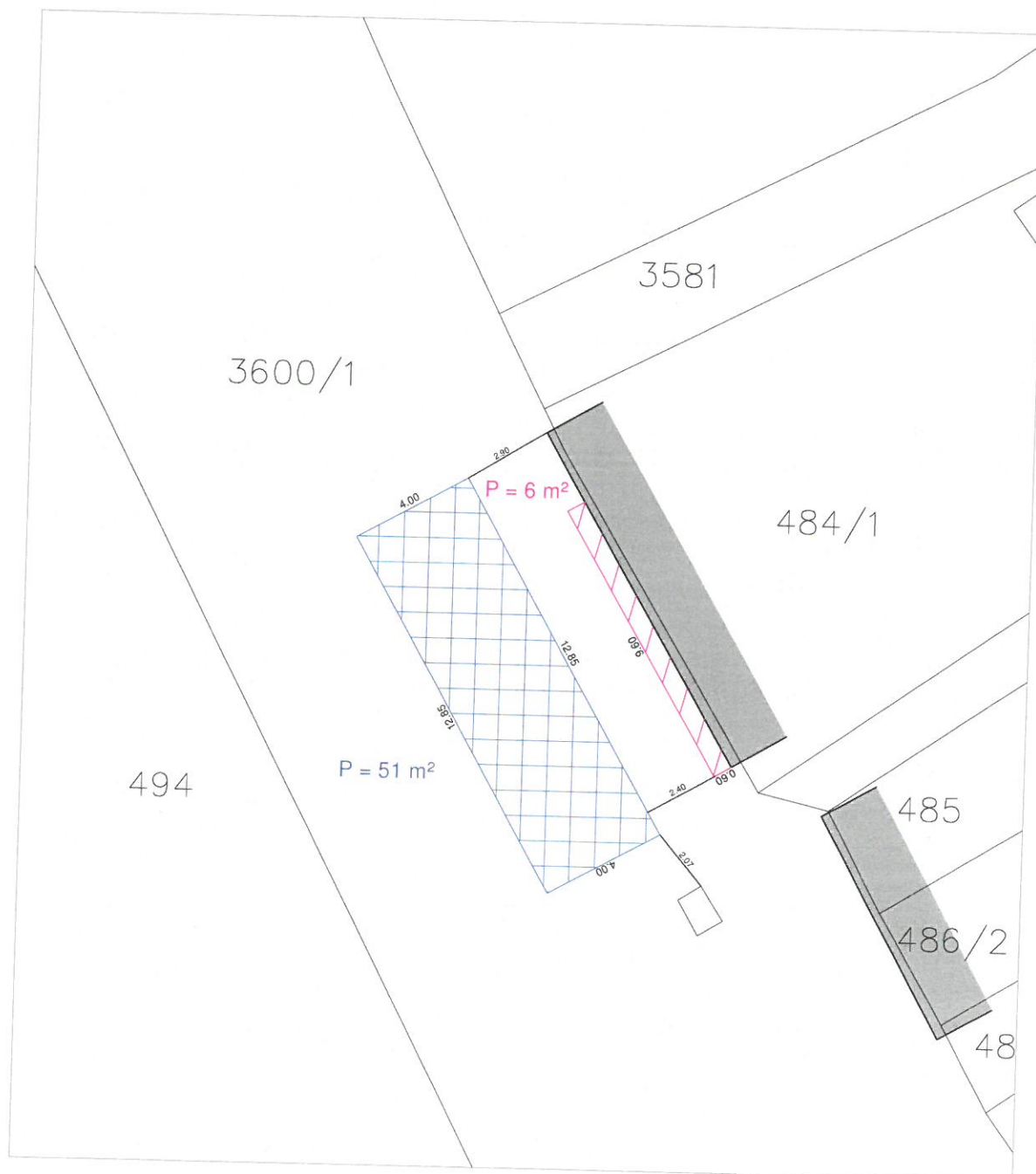
Katastarska čestica: 3600/1

Objekt: Caffè bar "Ribili"

Adresa: Riva lošinjskih kapetana 19

Vlasnik: Ribili d.o.o., Rijeka, Žabica 1

**Površina pod terasom: 57m<sup>2</sup>**



Rijeka, ožujak 2018.

Ovlaštena osoba za stručno obavljanje  
geodetskih poslova:

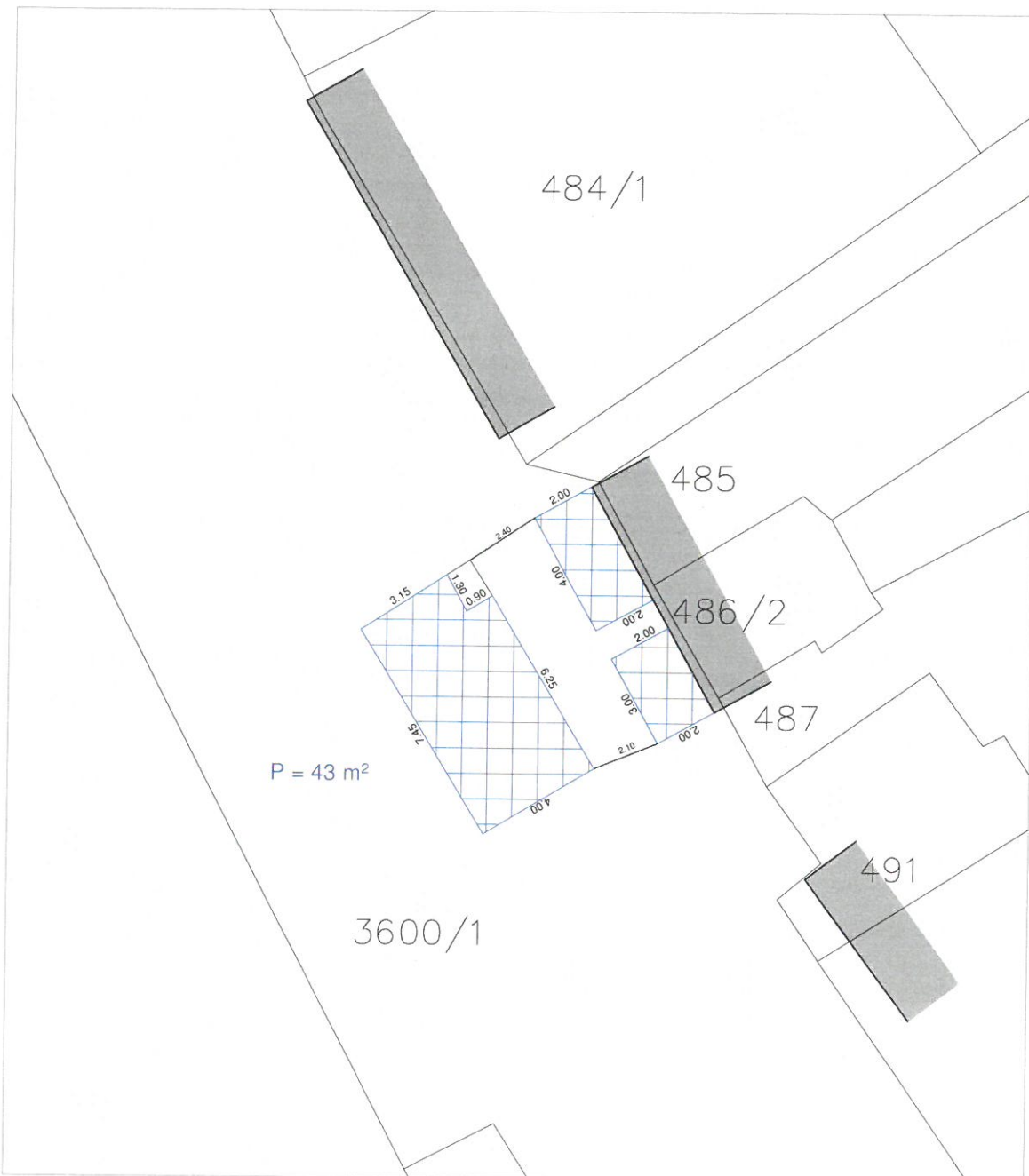
Dražen Lenac, dipl. ing. geod.



# SNIMAK IZVEDENOG STANJA TERASA

1:200

REPUBLIKA HRVATSKA  
 ŽUPANIJA: PRIMORSKO-GORANSKA  
 Katastarska općina: MALI LOŠINJ-GRAD (MB: 302384)  
 Katastarska čestica: 3600/1  
 Objekt: Bistro "Orhideja"  
 Adresa: Riva lošinjskih kapetana 18  
 Vlasnik: Abdija Agim  
**Površina pod terasom: 43m<sup>2</sup>**



Rijeka, ožujak 2018.

Ovlaštena osoba za stručno obavljanje  
 geodetskih poslova:  
 Dražen Lenac, dipl. ing. geod.



# SNIMAK IZVEDENOG STANJA TERASA

1:200

REPUBLIKA HRVATSKA  
 ŽUPANIJA: PRIMORSKO-GORANSKA  
 Katastarska općina: MALI LOŠINJ-GRAD (MB: 302384)  
 Katastarska čestica: 3600/1  
 Objekt: Bistro-pizzeria "Ancora"  
 Adresa: Riva lošinjskih kapetana 15  
 Vlasnik: Edi Buneta  
**Površina pod terasom: 61m<sup>2</sup> (45 cjelogodišnje + 16 sezonski)**



Rijeka, ožujak 2018.

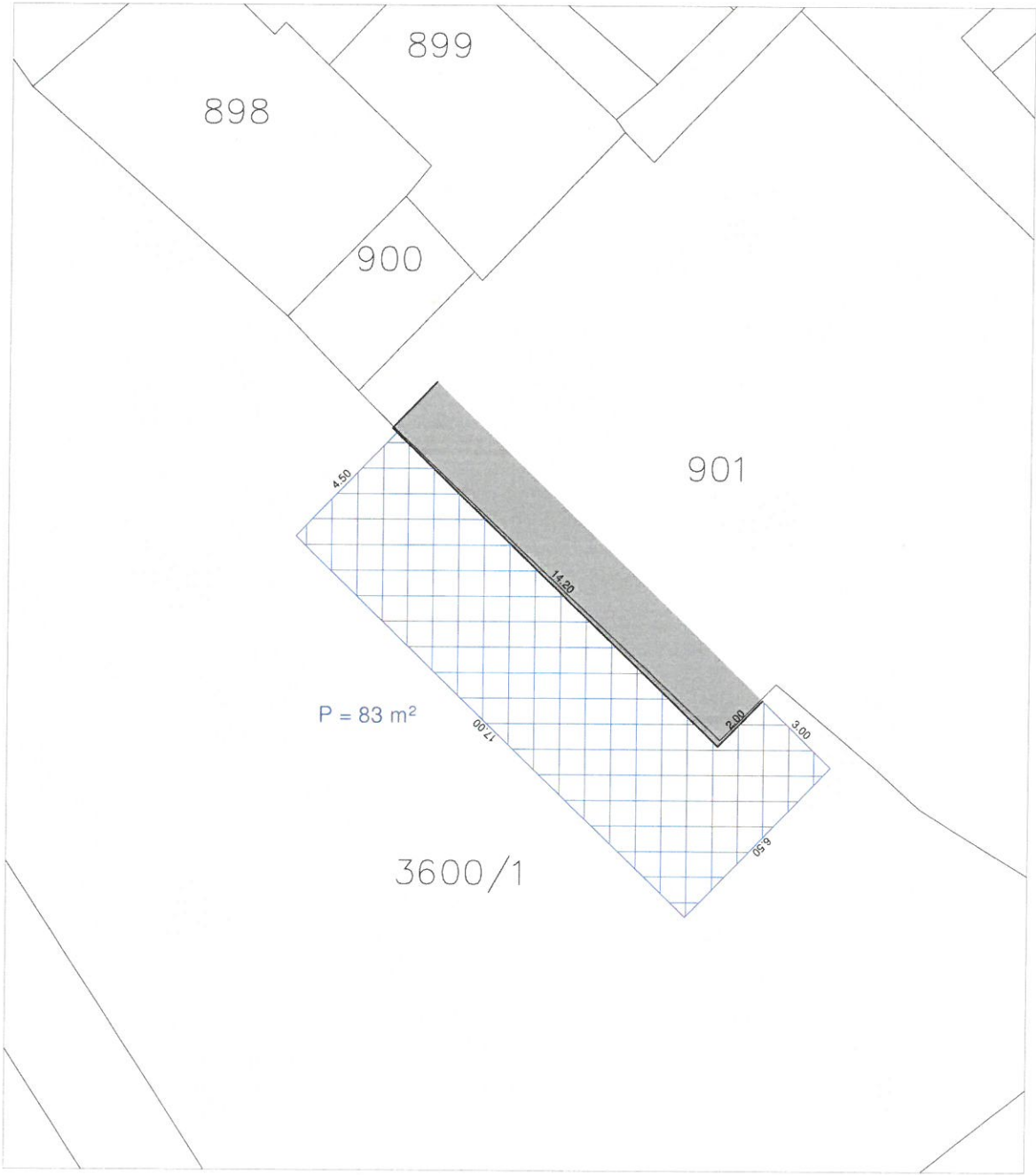
Ovlaštena osoba za stručno obavljanje  
 geodetskih poslova:  
 Dražen Lenac, dipl. ing. geod.



# SNIMAK IZVEDENOG STANJA TERASA

1:200

REPUBLIKA HRVATSKA  
 ŽUPANIJA: PRIMORSKO-GORANSKA  
 Katastarska općina: MALI LOŠINJ-GRAD (MB: 302384)  
 Katastarska čestica: 3600/1  
 Objekt: Caffebar-restoran "Bocca vera"  
 Adresa: Riva lošinjskih kapetana 10  
 Vlasnik: Valo d.o.o.  
**Površina pod terasom: 83m2 (63.5 cjelodišnje + 19.5 sezonski)**



Rijeka, ožujak 2018.

Ovlaštena osoba za stručno obavljanje  
 geodetskih poslova:  
 Dražen Lenac, dipl. ing. geod.

REPUBLIKA HRVATSKA

ŽUPANIJA: PRIMORSKO-GORANSKA

Katastarska općina: MALI LOŠINJ-GRAD (MB: 302384)

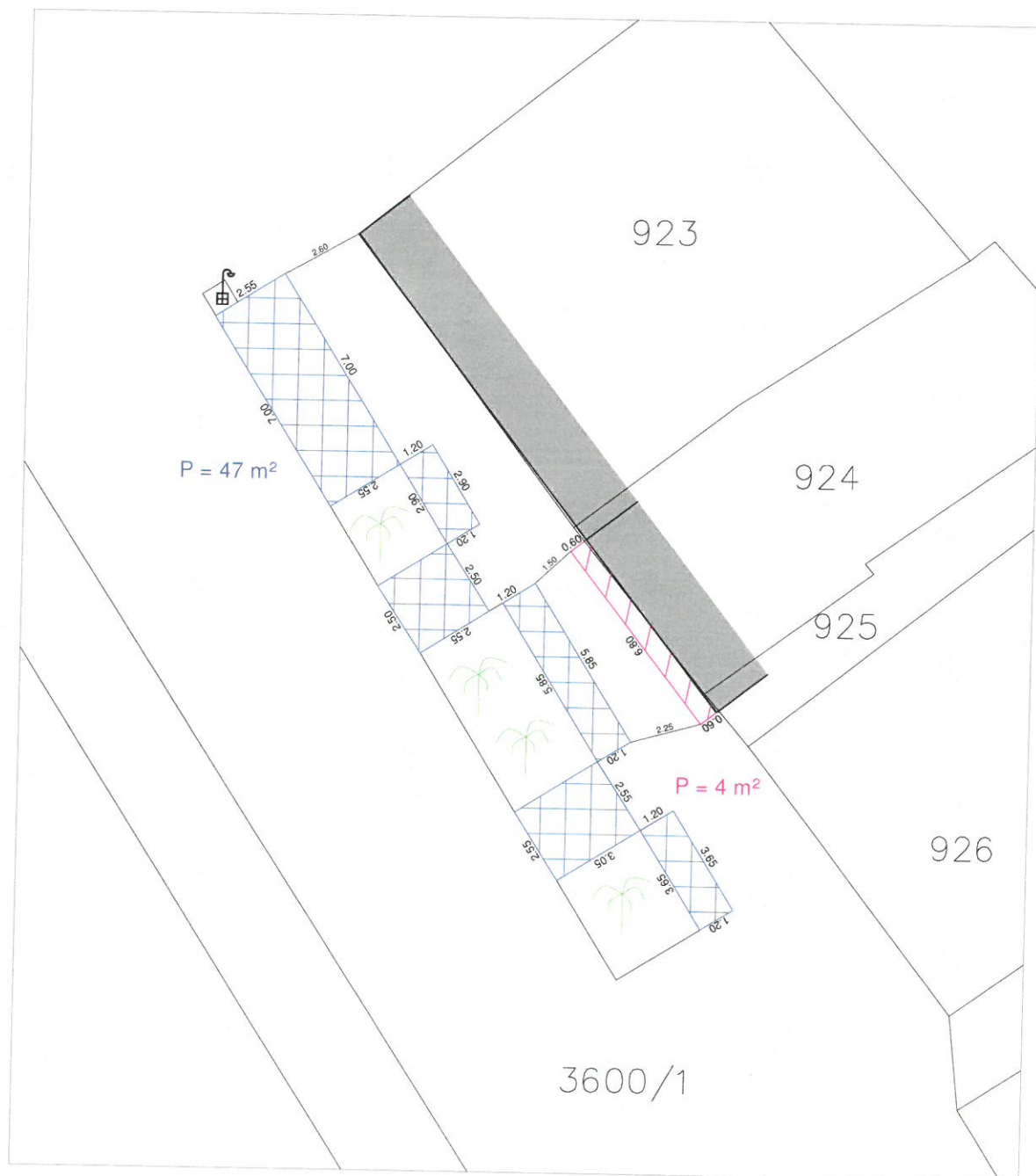
Katastarska čestica: 3600/1

Objekt: Caffè Bar "Stop"

Adresa: Riva lošinjskih kapetana 9

Vlasnik: Edi Buneta

**Površina pod terasom: 51m<sup>2</sup>**

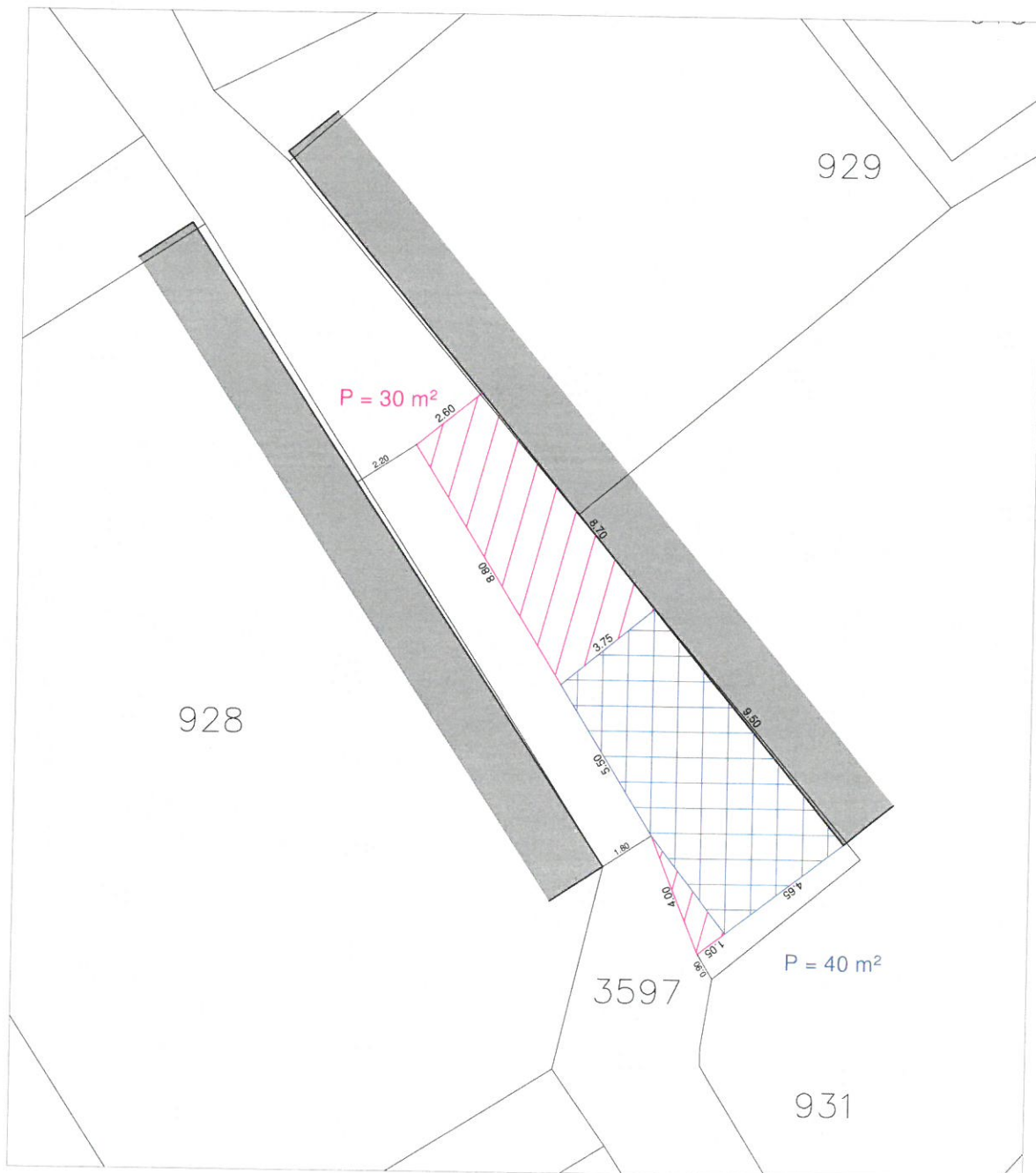


Rijeka, ožujak 2018.

Ovlaštena osoba za stručno obavljanje  
geodetskih poslova:

Dražen Lenac, dipl. ing. geod.

REPUBLIKA HRVATSKA  
 ŽUPANIJA: PRIMORSKO-GORANSKA  
 Katastarska općina: MALI LOŠINJ-GRAD (MB: 302384)  
 Katastarska čestica: 3597  
 Objekt: Restaurant "Za kantuni"  
 Adresa: Vladimira Gortana 25  
 Vlasnik: Lošinjska plovidba - turizam d.o.o.  
**Površina pod terasom: 70m<sup>2</sup> (40 cjelogodišnje + 30 sezonski)**

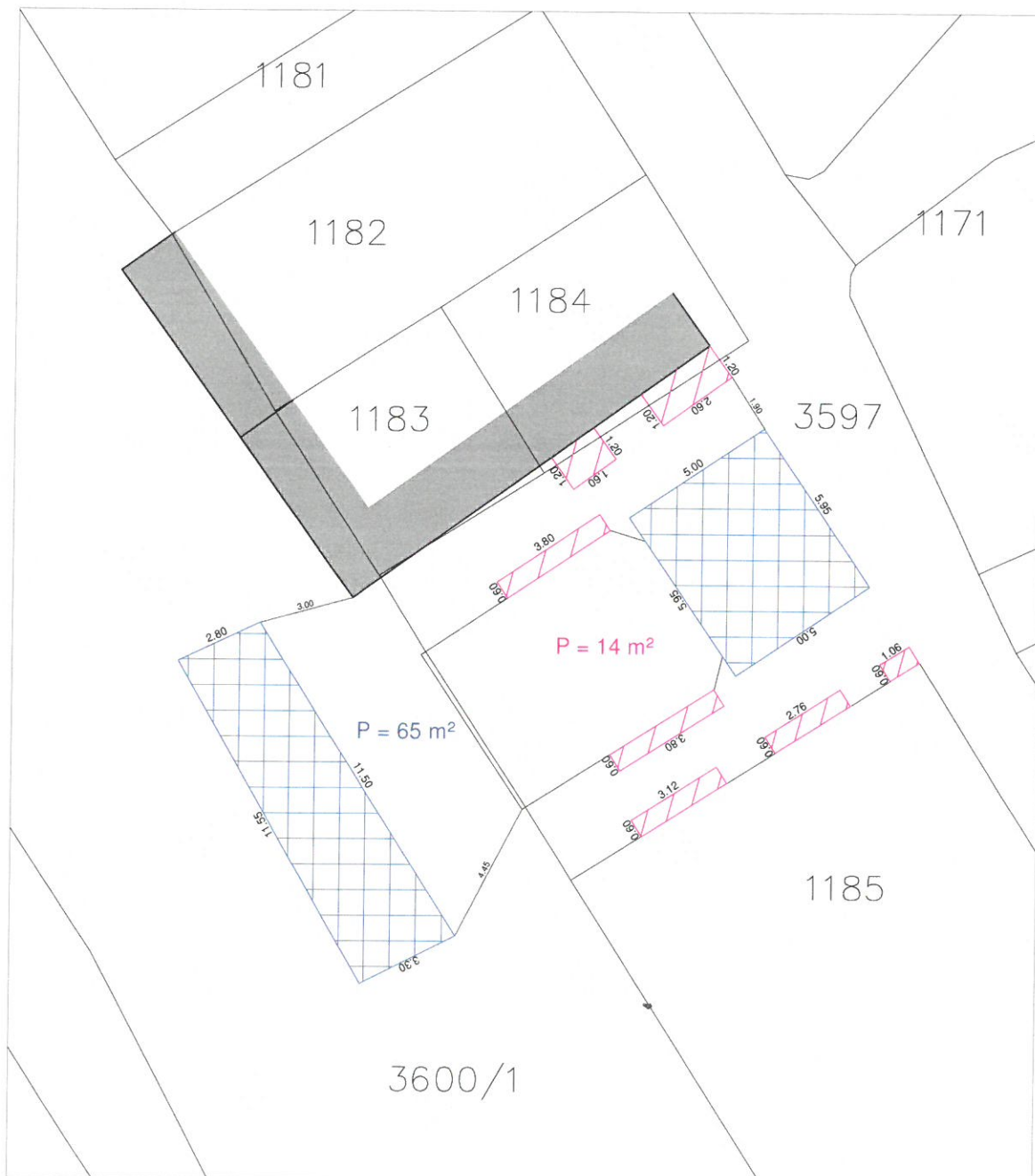


Rijeka, ožujak 2018.

Ovlaštena osoba za stručno obavljanje  
 geodetskih poslova:

Dražen Lenac, dipl. ing. geod.

REPUBLIKA HRVATSKA  
 ŽUPANIJA: PRIMORSKO-GORANSKA  
 Katastarska općina: MALI LOŠINJ-GRAD (MB: 302384)  
 Katastarska čestica: 3597 i 3600/1  
 Objekt: Caffè bar "Triton"  
 Adresa: Vladimira Gortana 8  
 Vlasnik: Marko i Maja Balenović  
**Površina pod terasom: 79m<sup>2</sup>**



Rijeka, ožujak 2018.

Ovlaštena osoba za stručno obavljanje  
geodetskih poslova:

Dražan Lenac, dipl. ing. geod.

REPUBLIKA HRVATSKA

ŽUPANIJA: PRIMORSKO-GORANSKA

Katastarska općina: MALI LOŠINJ-GRAD (MB: 302384)

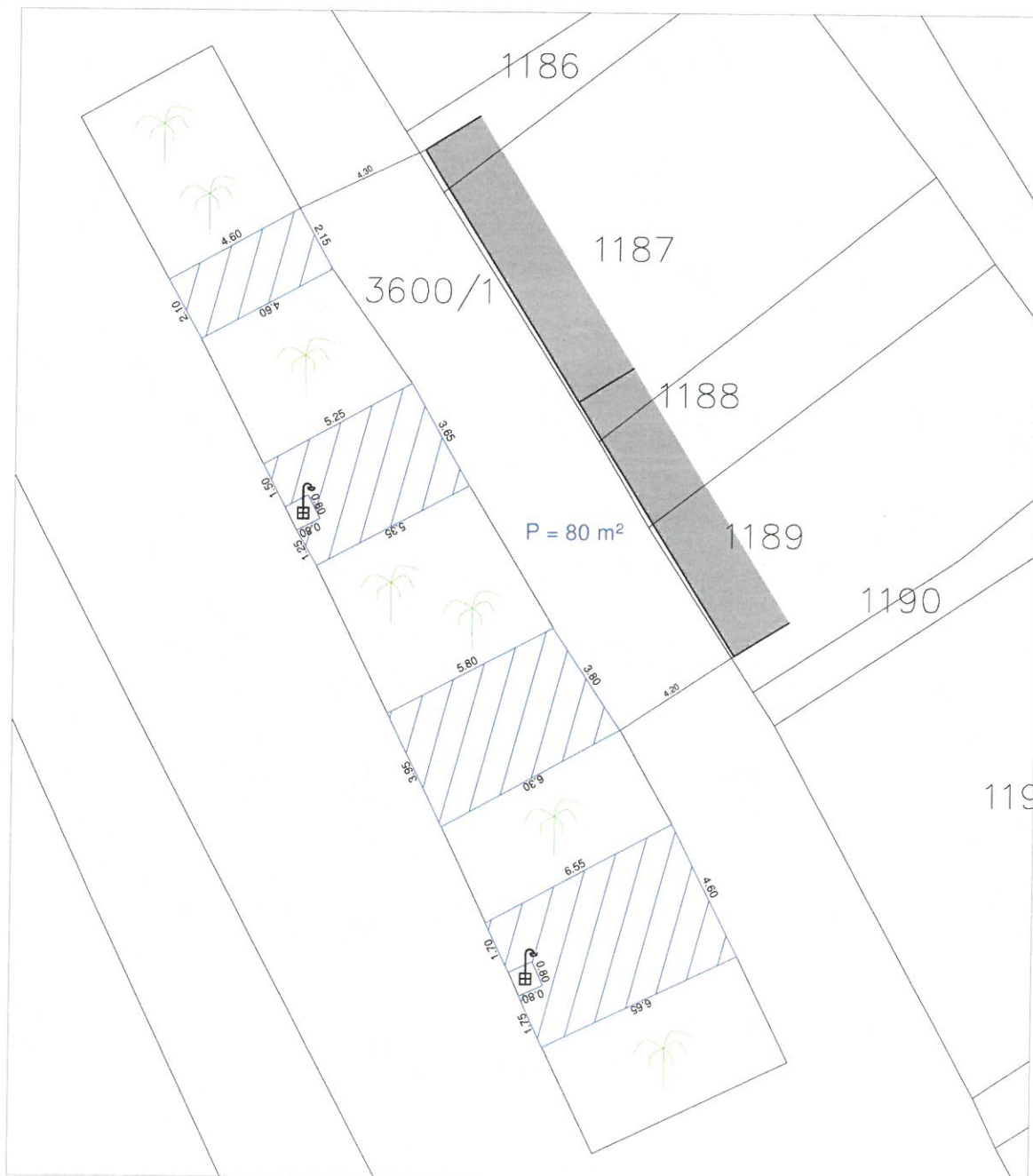
Katastarska čestica: 3600/1

Objekt: Slastičarna "Mocca"

Adresa: Riva lošinjskih kapetana 3

Vlasnik: Muharem Memed i Rami Muaremi

**Površina pod terasom: 80m<sup>2</sup>**



Rijeka, ožujak 2018.

Ovlaštena osoba za stručno obavljanje  
geodetskih poslova:

Dražan Lenac, dipl. ing. geod.



# SNIMAK IZVEDENOG STANJA TERASA

1:200

REPUBLIKA HRVATSKA

ŽUPANIJA: PRIMORSKO-GORANSKA

Katastarska općina: MALI LOŠINJ-GRAD (MB: 302384)

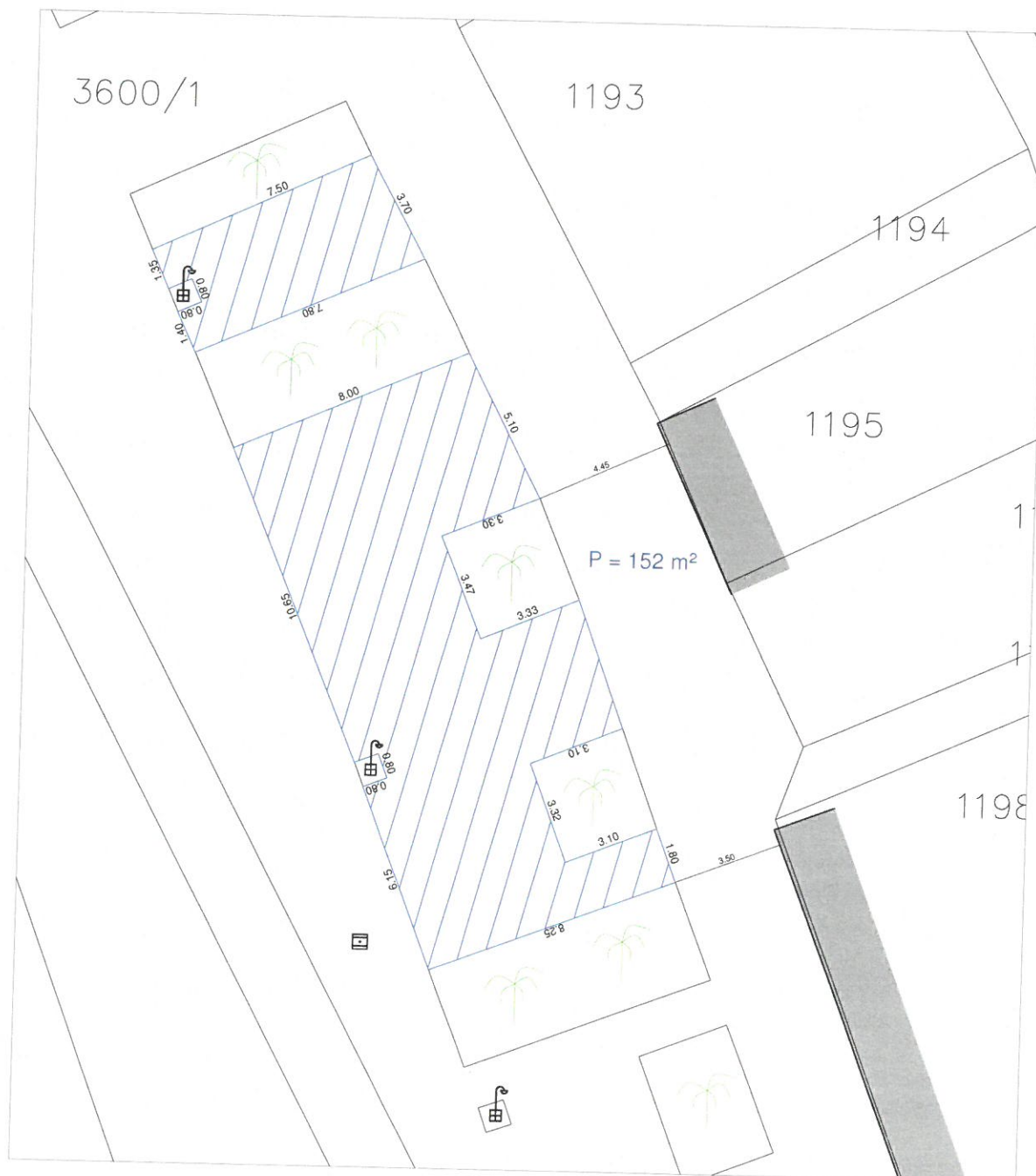
Katastarska čestica: 3600/1

Objekt: Slastičarna-pizzeria "Lido"

Adresa: Riva lošinjskih kapetana 2

Vlasnik: Jovna d.o.o., M. Lošinj, Vladimira Gortana 18

**Površina pod terasom: 152m<sup>2</sup>**



Rijeka, ožujak 2018.

Ovlaštena osoba za stručno obavljanje  
geodetskih poslova:

Dražen Lenac, dipl. ing. geod.

REPUBLIKA HRVATSKA

ŽUPANIJA: PRIMORSKO-GORANSKA

Katastarska općina: MALI LOŠINJ-GRAD (MB: 302384)

Katastarska čestica: 3600/1

Objekt: Hotel "Apoksiomen"

Adresa: Riva lošinjskih kapetana 1

Vlasnik: OHM management group d.o.o., Opatija, Trg Vladimira Gortana 2/1

**Površina pod terasom: 103m<sup>2</sup>**



Rijeka, ožujak 2018.

Ovlaštena osoba za stručno obavljanje  
geodetskih poslova:

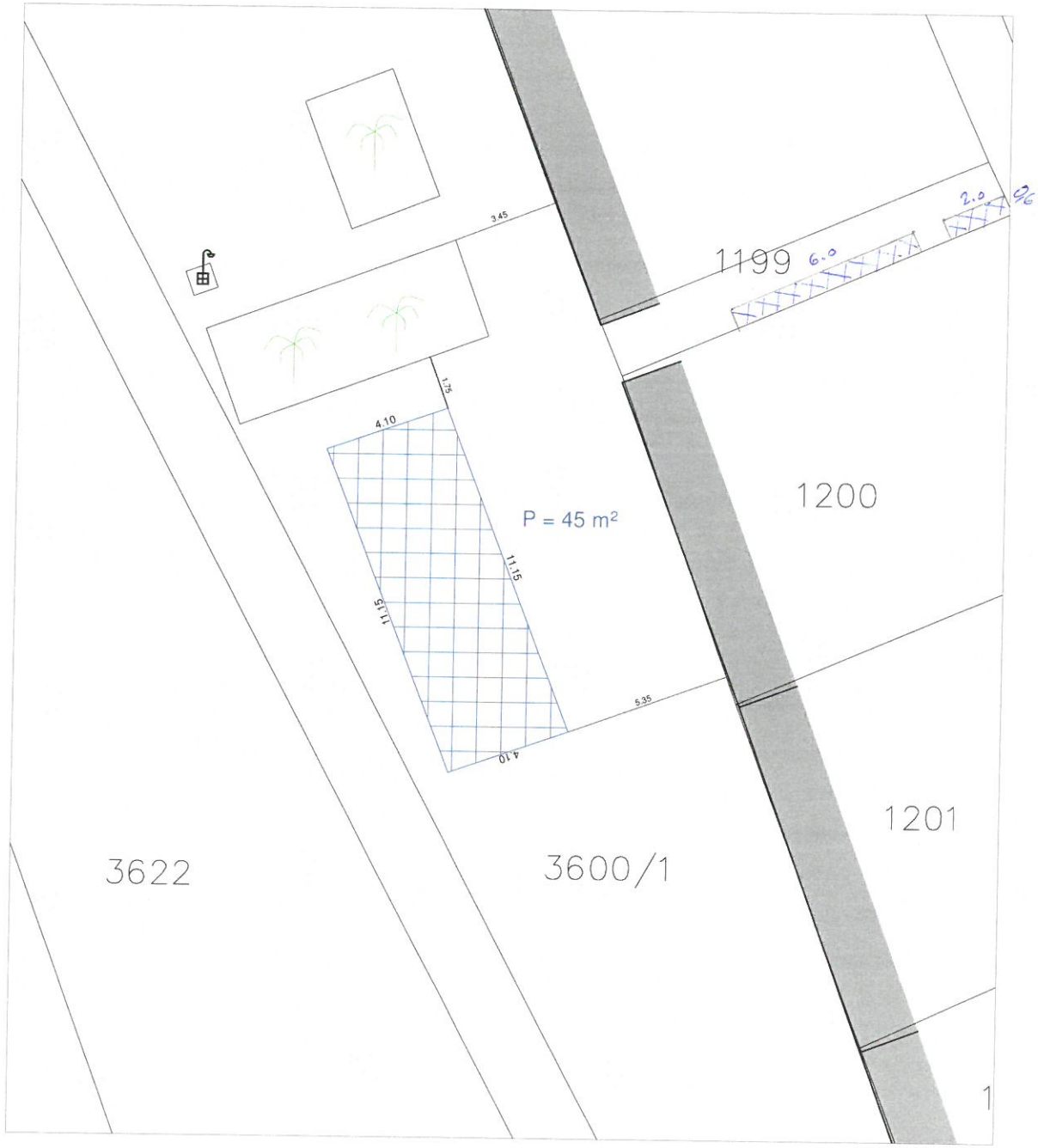
Dražan Lenac, dipl. ing. geod.



# SNIMAK IZVEDENOG STANJA TERASA

1:200

REPUBLIKA HRVATSKA  
 ŽUPANIJA: PRIMORSKO-GORANSKA  
 Katastarska općina: MALI LOŠINJ-GRAD (MB: 302384)  
 Katastarska čestica: 3600/1  
 Objekt: Pečenjarnica "Delfin"  
 Adresa: Vladimira Gortana 20  
 Vlasnik: Jelena Rotim Knor  
**Površina pod terasom: 45m<sup>2</sup>**



Rijeka, ožujak 2018.

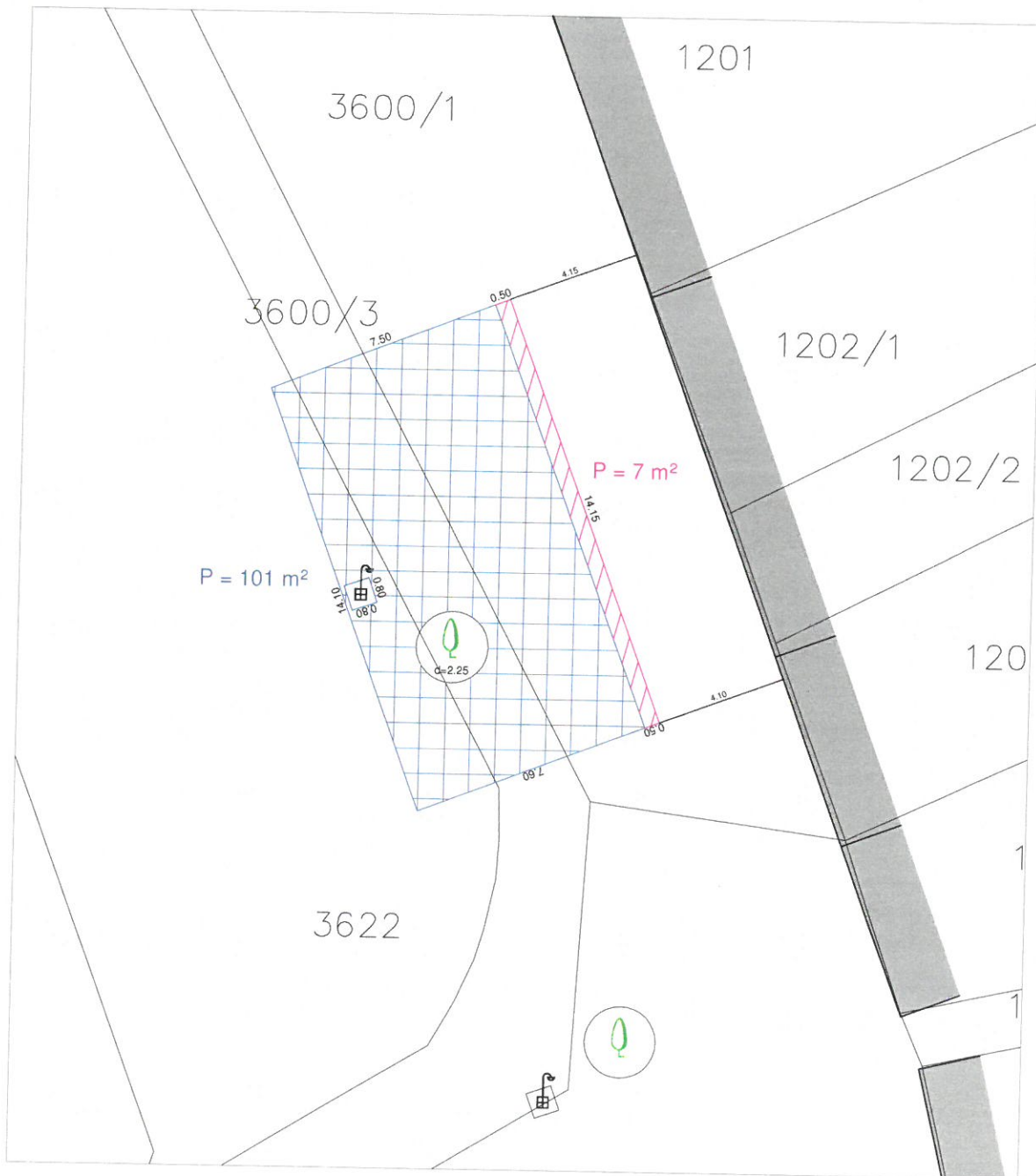
Ovlaštena osoba za stručno obavljanje  
 geodetskih poslova:  
 Dražen Lenac, dipl. ing. geod.



# SNIMAK IZVEDENOG STANJA TERASA

1:200

REPUBLIKA HRVATSKA  
 ŽUPANIJA: PRIMORSKO-GORANSKA  
 Katastarska općina: MALI LOŠINJ-GRAD (MB: 302384)  
 Katastarska čestica: 3600/1, 3600/3 i 3622  
 Objekt: Caffè bar-zdravljak "Fortuna"  
 Adresa: Vladimira Gortana 26  
 Vlasnik: Abdija Bujar  
**Površina pod terasom: 108m<sup>2</sup>**



Rijeka, ožujak 2018.

Ovlaštena osoba za stručno obavljanje  
 geodetskih poslova:  
 Dražen Lenac, dipl. ing. geod.

REPUBLIKA HRVATSKA

ŽUPANIJA: PRIMORSKO-GORANSKA

Katastarska općina: MALI LOŠINJ-GRAD (MB: 302384)

Katastarska čestica: 1700 i 3600/3

Objekt: Zalogajnica "Sidro"

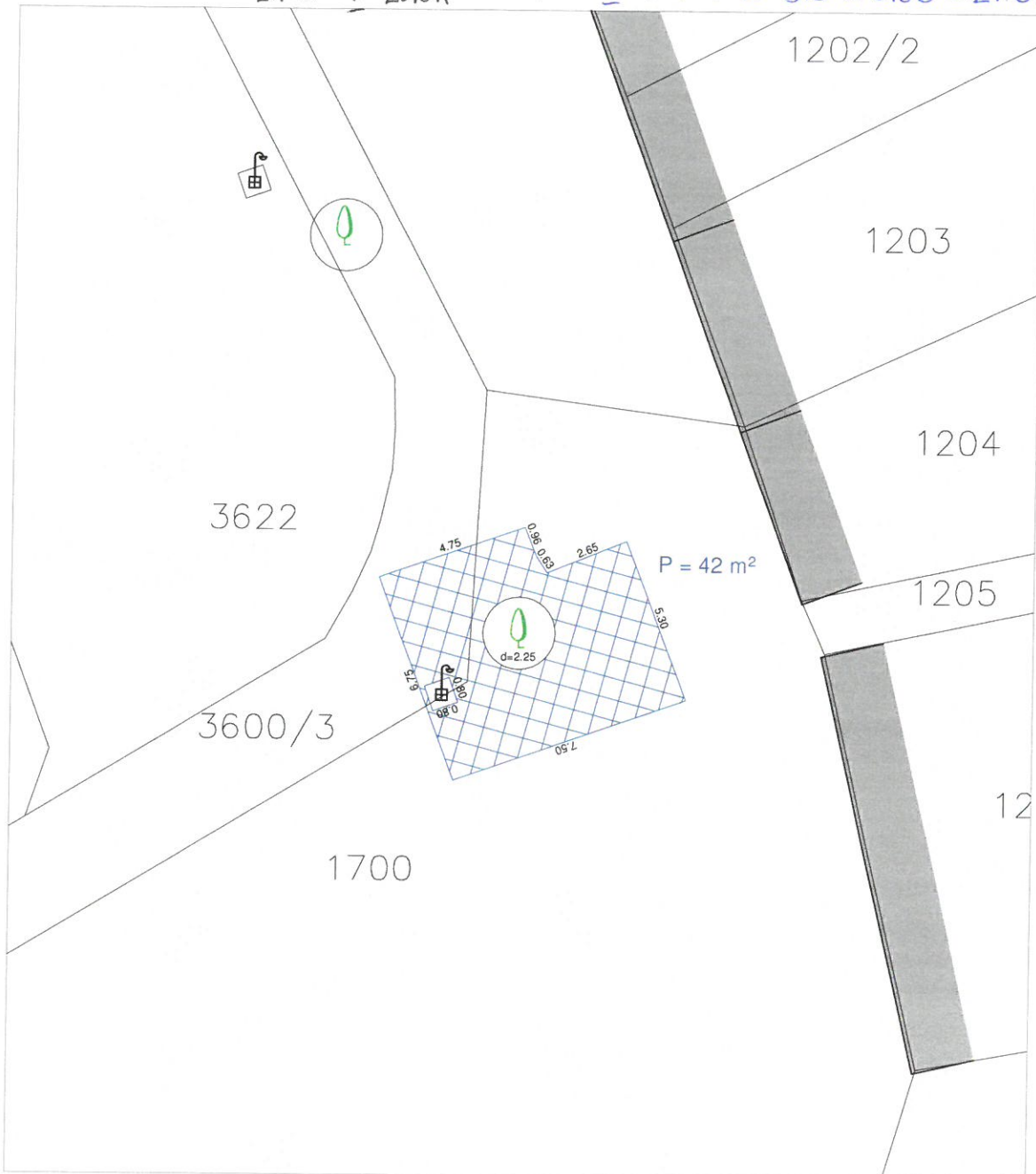
Adresa: Vladimira Gortana 59

Vlasnik: Abdija Mepail

Površina pod terasom: 42m<sup>2</sup>2.1 m<sup>2</sup>

I ZONA  
II ZONA

II ZONA = 3.5 x 0.60 = 2.10 m<sup>2</sup>



Rijeka, ožujak 2018.

Ovlaštena osoba za stručno obavljanje  
geodetskih poslova:

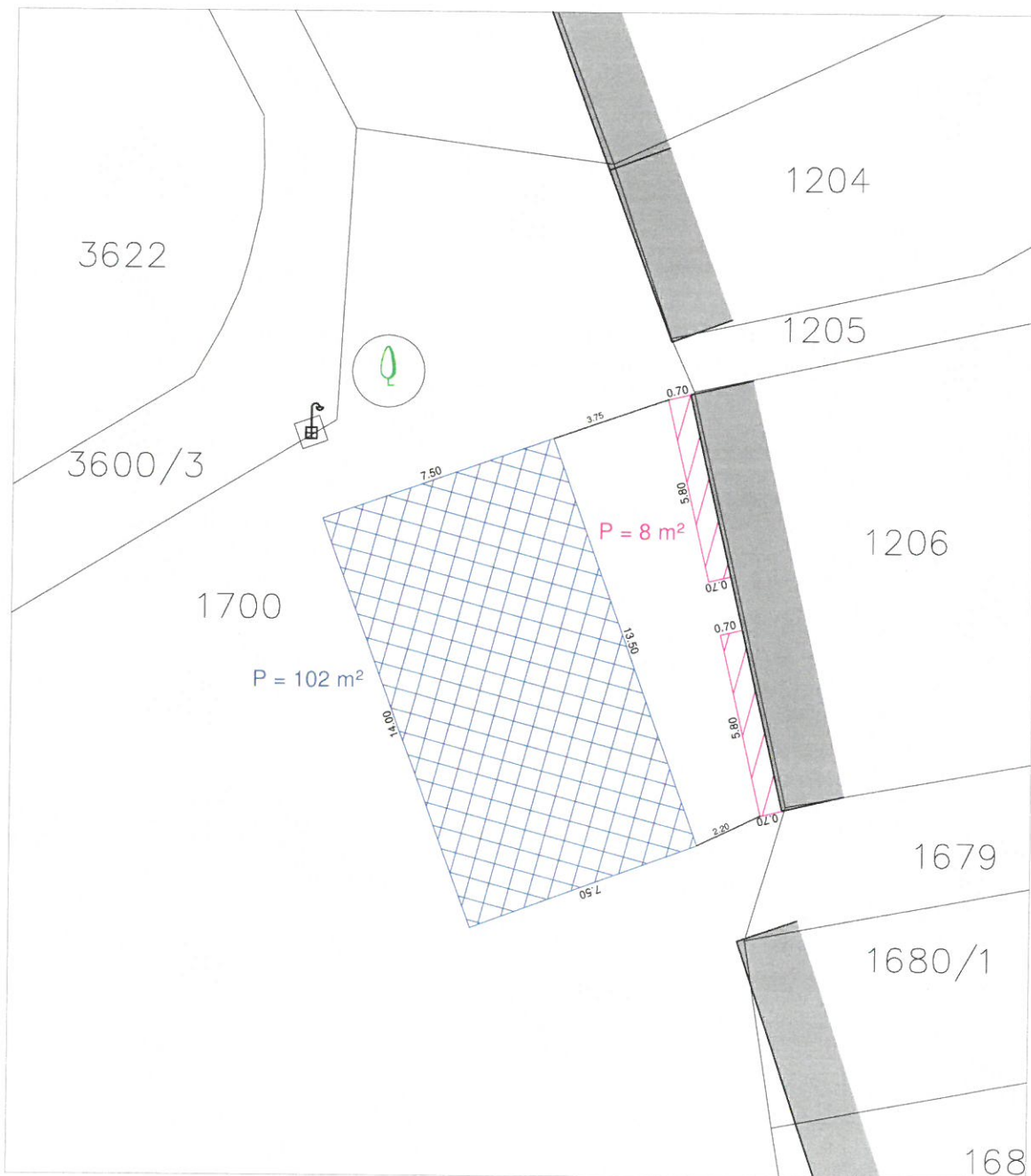
Dražen Lenac, dipl. ing. geod.



# SNIMAK IZVEDENOG STANJA TERASA

1:200

REPUBLIKA HRVATSKA  
 ŽUPANIJA: PRIMORSKO-GORANSKA  
 Katastarska općina: MALI LOŠINJ-GRAD (MB: 302384)  
 Katastarska čestica: 1700  
 Objekt: Pub "Deveron"  
 Adresa: Vladimira Gortana 32  
 Vlasnik: Nika d.o.o., M. Lošinj, Trg zagazinjine 5  
**Površina pod terasom: 110m<sup>2</sup>**



Rijeka, ožujak 2018.

Ovlaštena osoba za stručno obavljanje  
 geodetskih poslova:  
 Dražen Lenac, dipl. ing. geod.





# SNIMAK IZVEDENOG STANJA TERASA

1:200

REPUBLIKA HRVATSKA

ŽUPANIJA: PRIMORSKO-GORANSKA

Katastarska općina: MALI LOŠINJ-GRAD (MB: 302384)

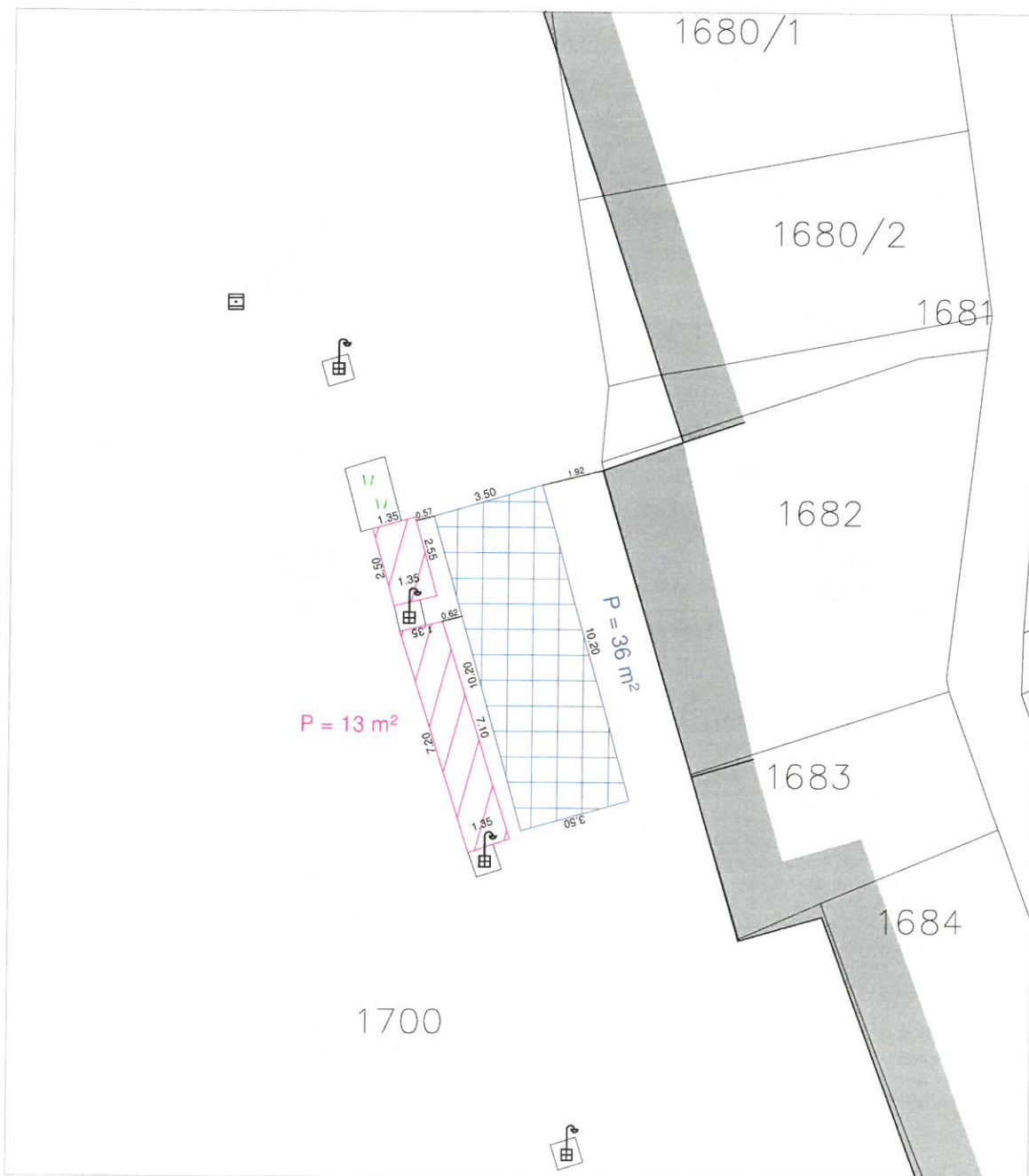
Katastarska čestica: 1700

Objekt: Caffe bar "Bella vista"

Adresa: Trg Republike Hrvatske 1

Vlasnik: u.o. Vilea d.o.o. - vl. Arsen Mikuličić, M. Lošinj, A. Haračića 6

**Površina pod terasom: 49m<sup>2</sup>**



Rijeka, ožujak 2018.

Ovlaštena osoba za stručno obavljanje  
geodetskih poslova:

Dražan Lenac, dipl. ing. geod.



# SNIMAK IZVEDENOG STANJA TERASA

1:200

REPUBLIKA HRVATSKA

ŽUPANIJA: PRIMORSKO-GORANSKA

Katastarska općina: MALI LOŠINJ-GRAD (MB: 302384)

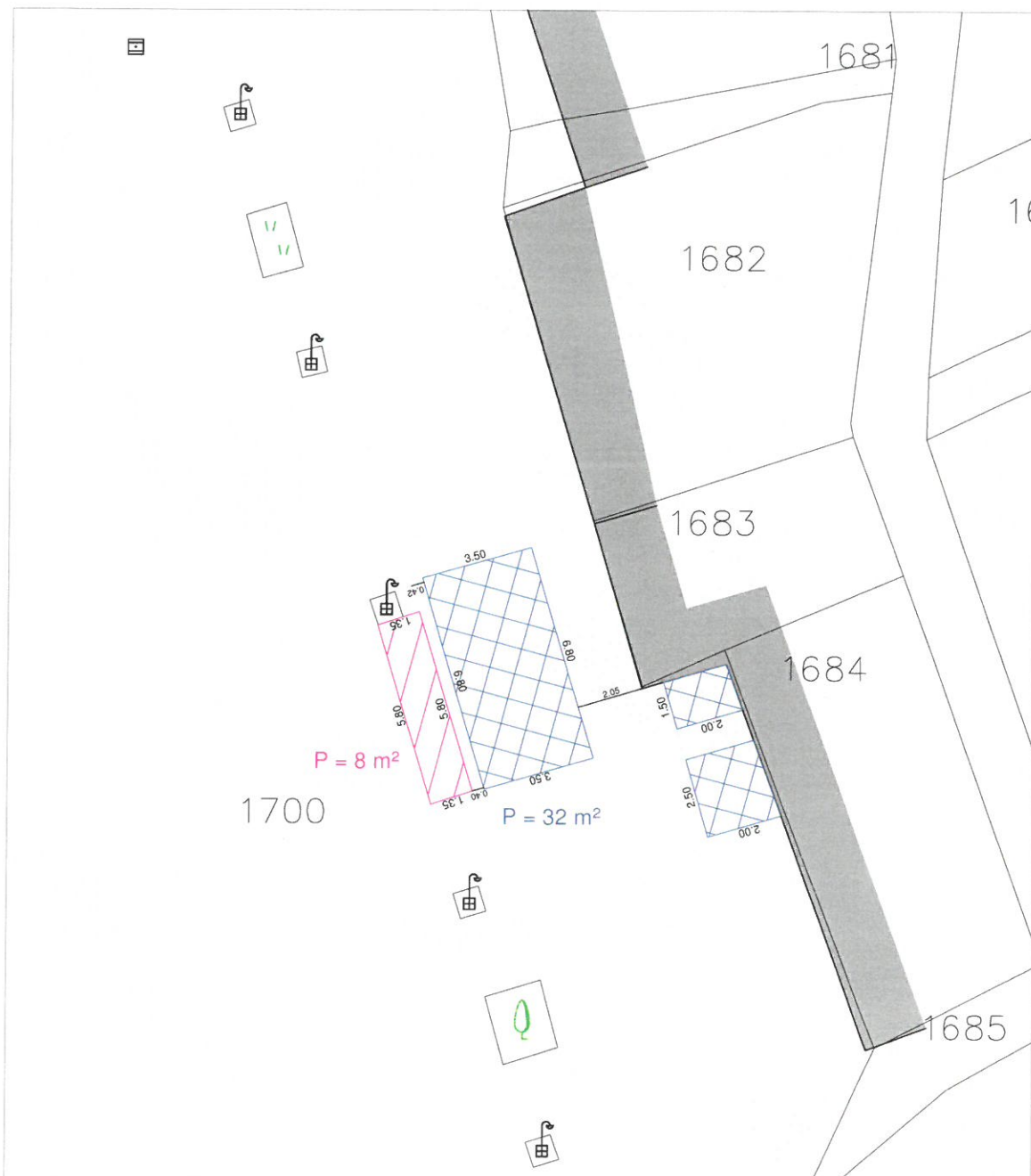
Katastarska čestica: 1700

Objekt: Fast food "Piccolo paradiso"

Adresa: Trg Republike Hrvatske 2

Vlasnik:

Površina pod terasom: 40 m<sup>2</sup> (32 cjelogodišnje + 8 sezonski)



Rijeka, ožujak 2018.

Ovlaštena osoba za stručno obavljanje  
geodetskih poslova:

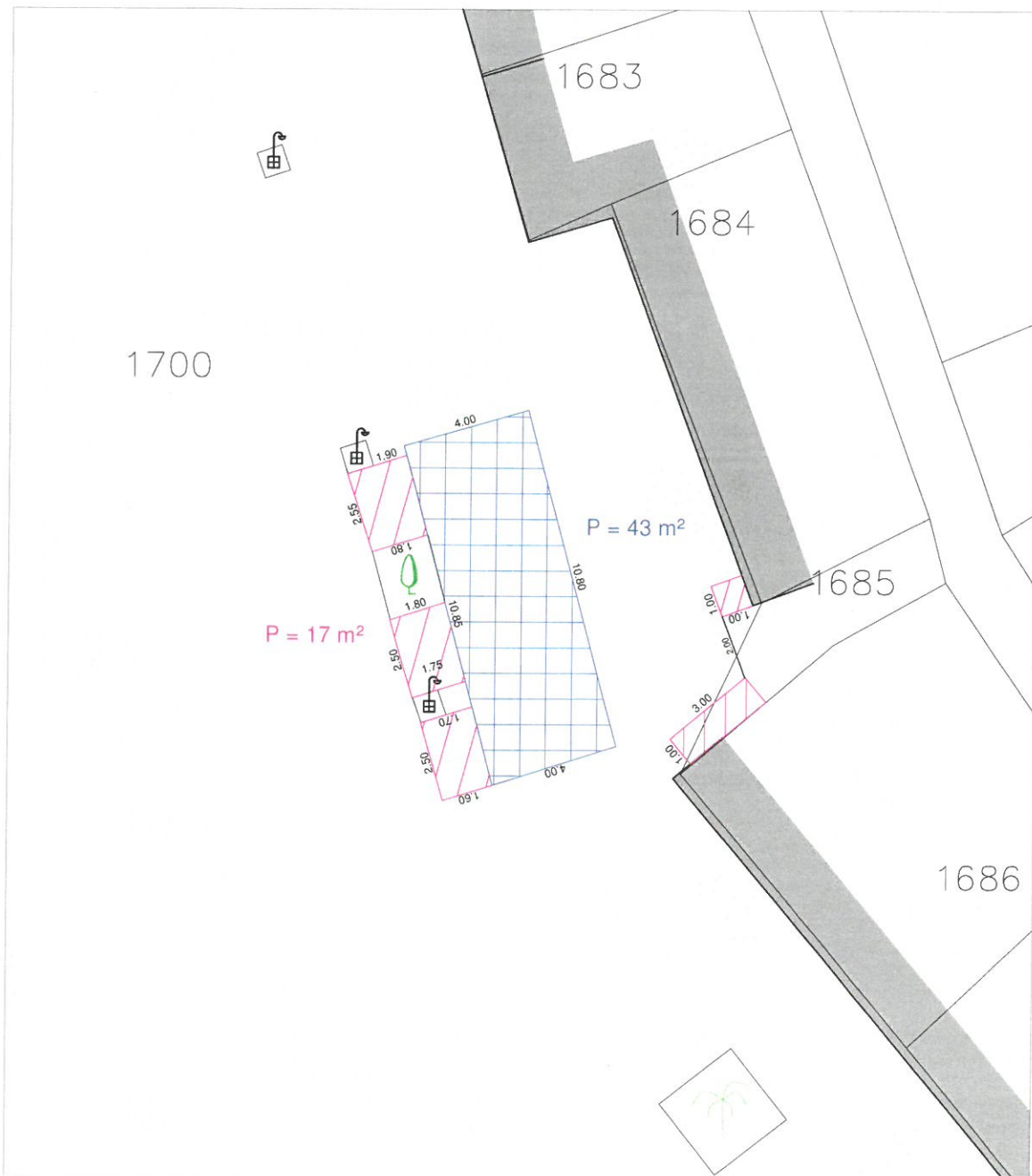
Dražan Lenac, dipl. ing. geod.



# SNIMAK IZVEDENOG STANJA TERASA

1:200

REPUBLIKA HRVATSKA  
 ŽUPANIJA: PRIMORSKO-GORANSKA  
 Katastarska općina: MALI LOŠINJ-GRAD (MB: 302384)  
 Katastarska čestica: 1700  
 Objekt: Caffe bar "Bueno"  
 Adresa: Vladimira Gortana 85  
 Vlasnik: Elvis Lukša, M. Lošinj, Zagrebačka 71  
**Površina pod terasom: 60 m<sup>2</sup>**



Rijeka, ožujak 2018.

Ovlaštena osoba za stručno obavljanje  
 geodetskih poslova:

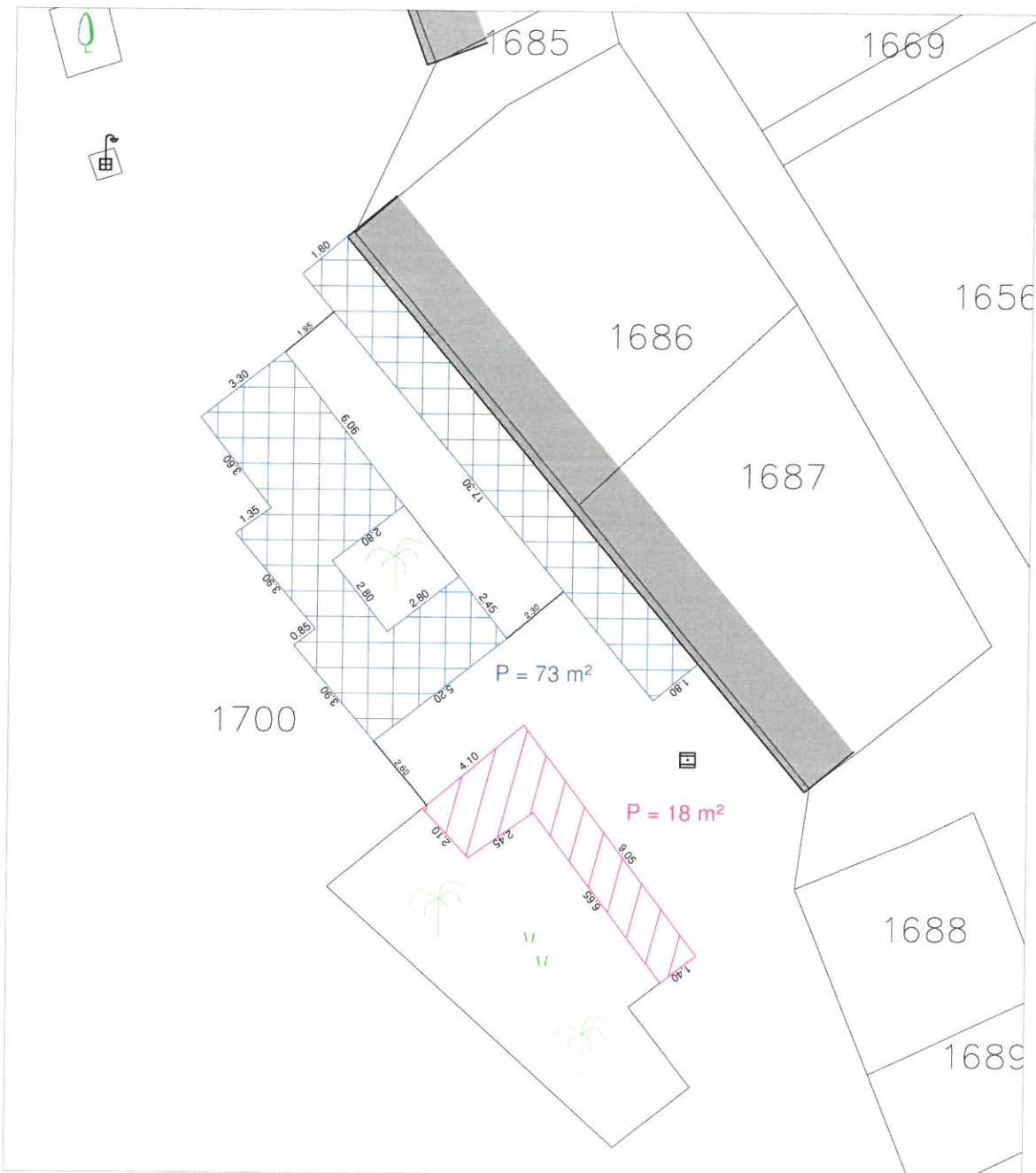
Dražen Lenac, dipl. ing. geod.



# SNIMAK IZVEDENOG STANJA TERASA

1:200

REPUBLIKA HRVATSKA  
 ŽUPANIJA: PRIMORSKO-GORANSKA  
 Katastarska općina: MALI LOŠINJ-GRAD (MB: 302384)  
 Katastarska čestica: 1700  
 Objekt: Caffe bar "Moby dick"  
 Adresa: Vladimira Gortana 38  
 Vlasnik: Porat d.o.o. Mali Lošinj  
 Površina pod terasom: 91 m<sup>2</sup>



Rijeka, ožujak 2018.

Ovlaštena osoba za stručno obavljanje  
 geodetskih poslova:

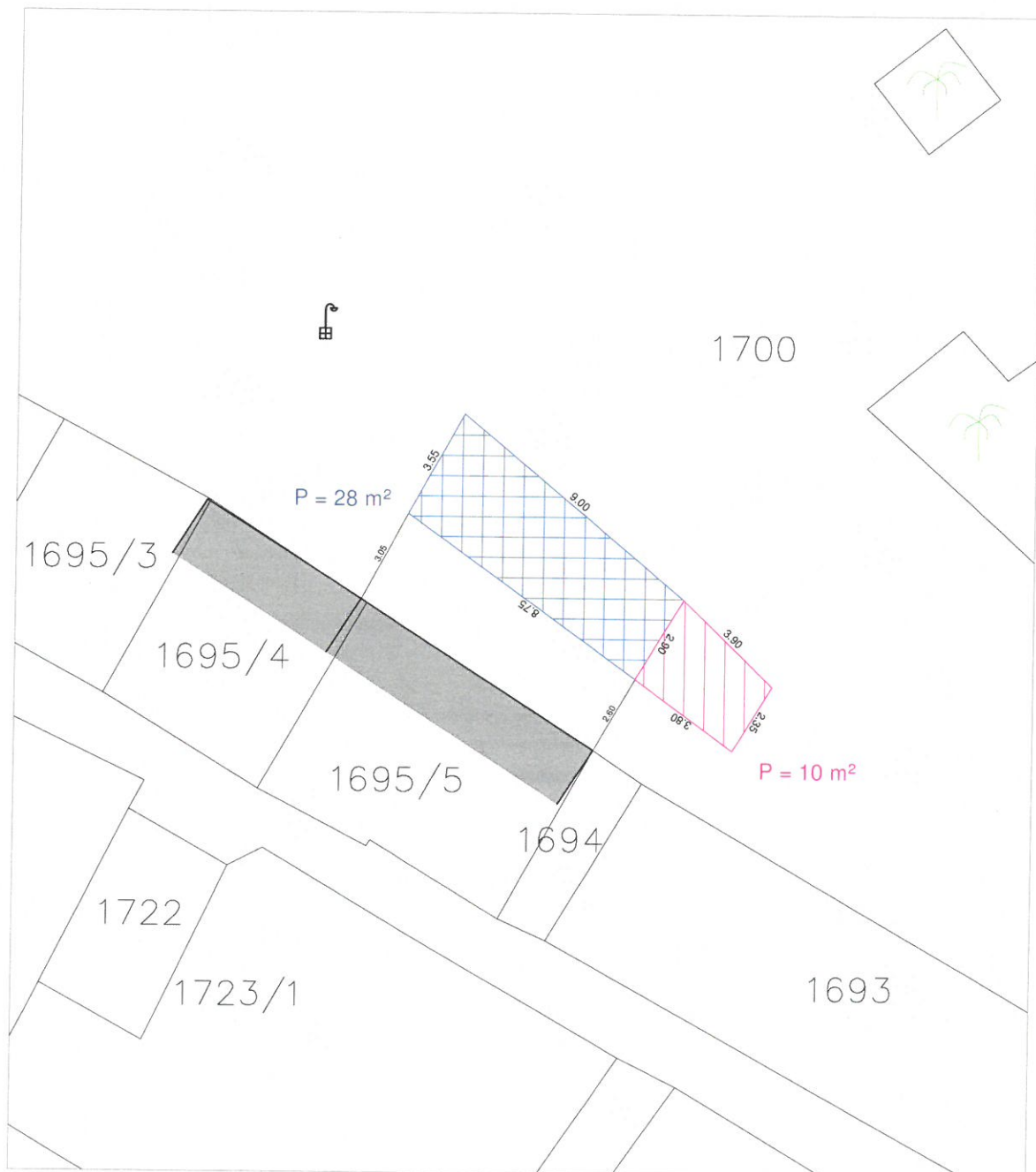
Dražan Lenac, dipl. ing. geod.



# SNIMAK IZVEDENOG STANJA TERASA

1:200

REPUBLIKA HRVATSKA  
 ŽUPANIJA: PRIMORSKO-GORANSKA  
 Katastarska općina: MALI LOŠINJ-GRAD (MB: 302384)  
 Katastarska čestica: 1700  
 Objekt: Sport bar "Balun"  
 Adresa: G. Garibaldi 11  
 Vlasnik: Vesna Martuslović  
**Površina pod terasom: 38 m<sup>2</sup>**



Rijeka, ožujak 2018.

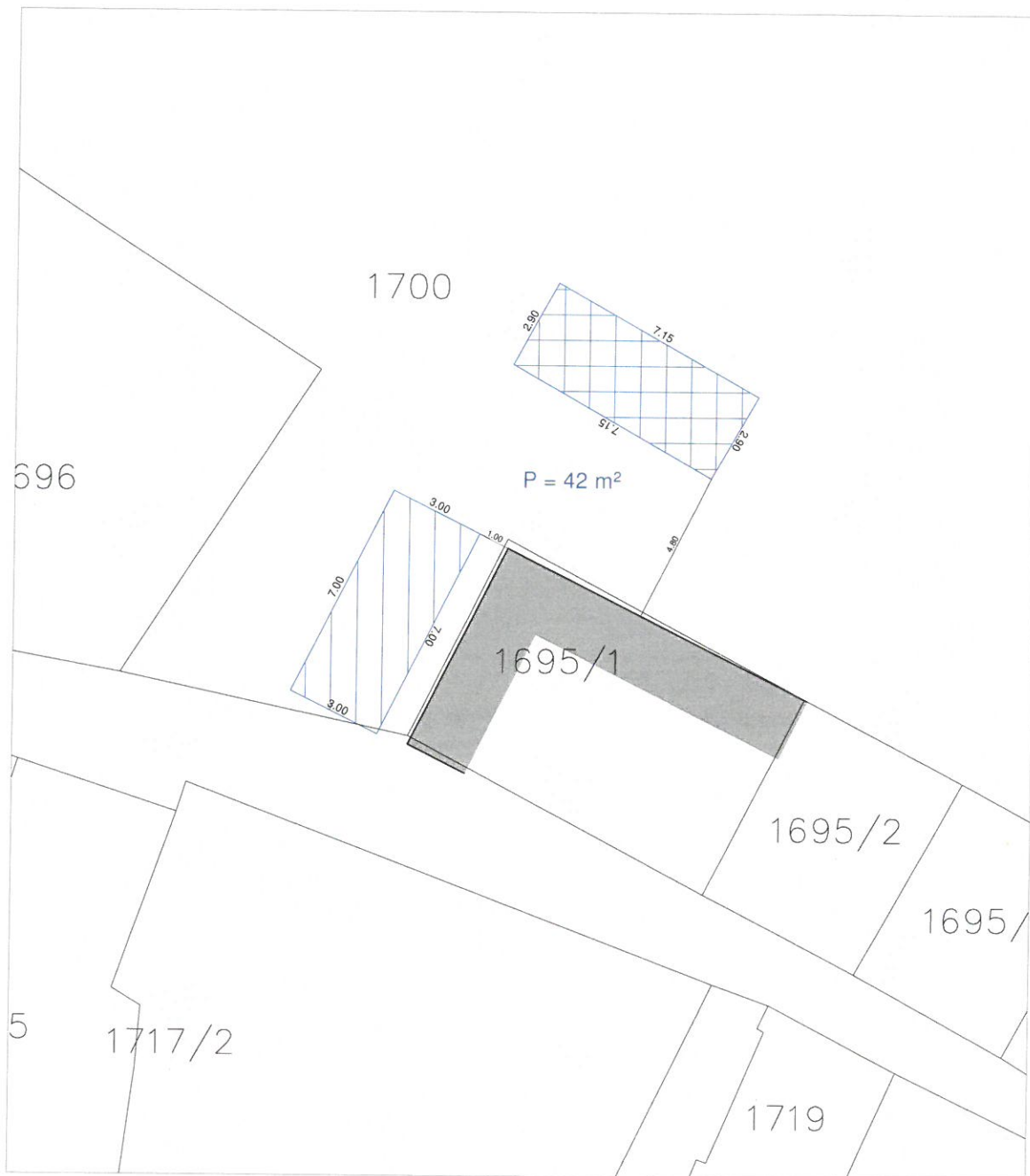
Ovlaštena osoba za stručno obavljanje  
 geodetskih poslova:  
 Dražen Lenac, dipl. ing. geod.



# SNIMAK IZVEDENOG STANJA TERASA

1:200

REPUBLIKA HRVATSKA  
 ŽUPANIJA: PRIMORSKO-GORANSKA  
 Katastarska općina: MALI LOŠINJ-GRAD (MB: 302384)  
 Katastarska čestica: 1700  
 Objekt: Objekt brze prehrane "Pierrot"  
 Adresa: G. Garibaldi 35  
 Vlasnik: Ivan Raić  
**Površina pod terasom: 42m<sup>2</sup>**



Rijeka, ožujak 2018.

Ovlaštena osoba za stručno obavljanje  
 geodetskih poslova:  
 Dražen Lenac, dipl. ing. geod.



# SNIMAK IZVEDENOG STANJA TERASA

1:200

REPUBLIKA HRVATSKA

ŽUPANIJA: PRIMORSKO-GORANSKA

Katastarska općina: MALI LOŠINJ-GRAD (MB: 302384)

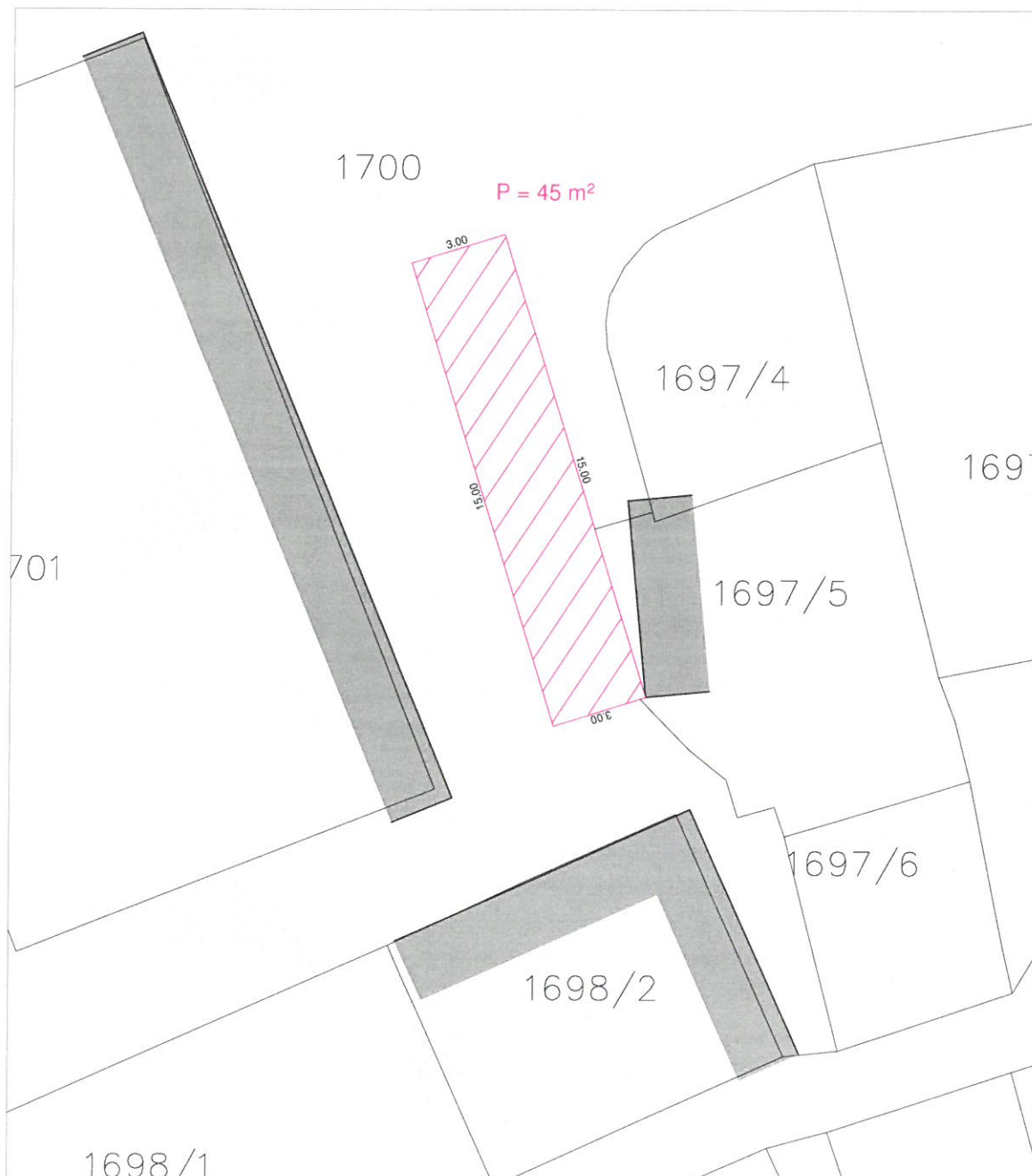
Katastarska čestica: 1700

Objekt: Pivnica "Kefi"

Adresa: Trg žrtava fašizma 2

Vlasnik:

**Površina pod terasom: 45m<sup>2</sup>**



Rijeka, ožujak 2018.

Ovlaštena osoba za stručno obavljanje  
geodetskih poslova:

Dražan Lenac, dipl. ing. geod.

REPUBLIKA HRVATSKA

ŽUPANIJA: PRIMORSKO-GORANSKA

Katastarska općina: MALI LOŠINJ-GRAD (MB: 302384)

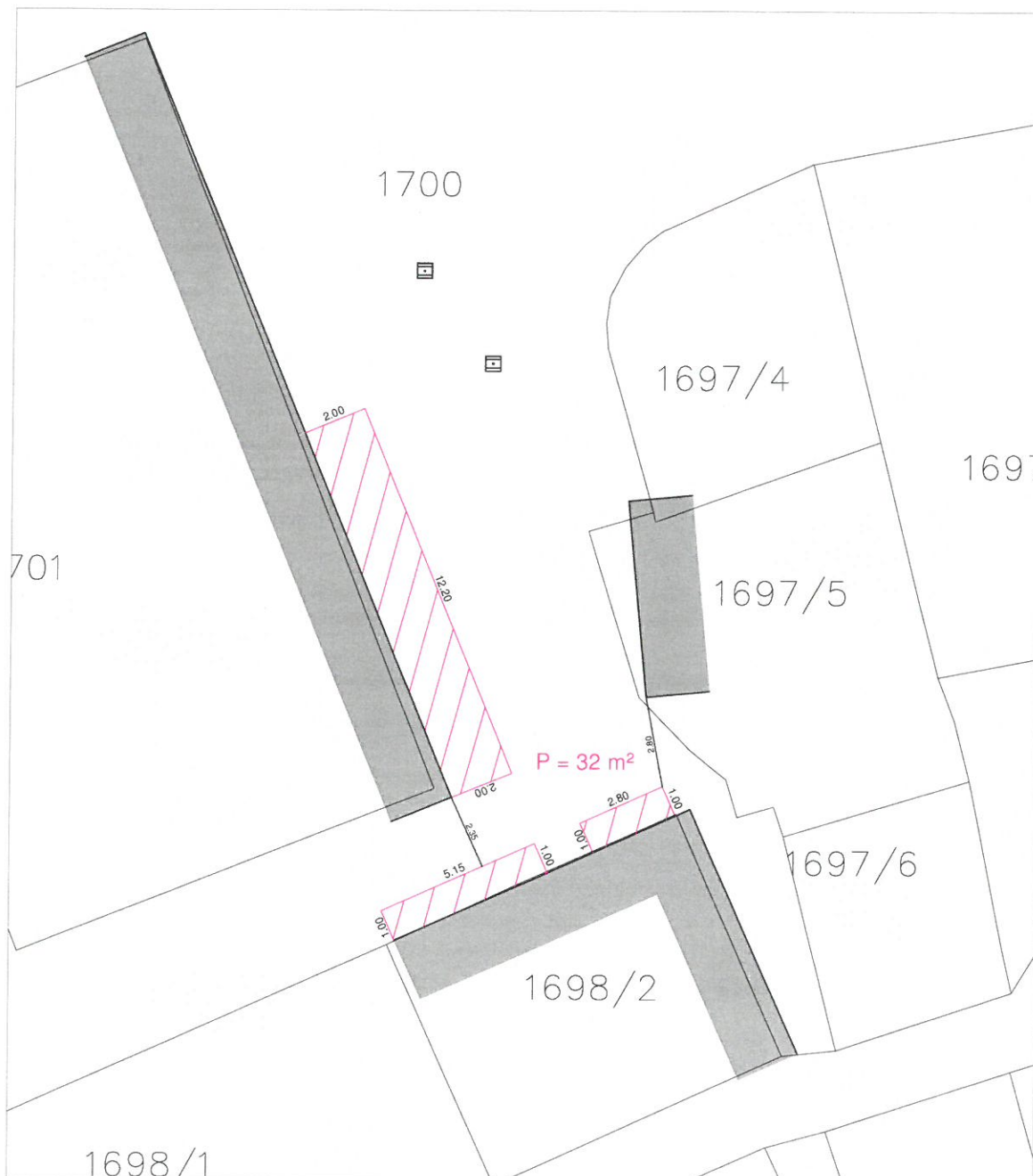
Katastarska čestica: 1700

Objekt: Caffè bar "Udica"

Adresa: Trg žrtava fašizma 4

Vlasnik: Eurološinj j.d.o.o., M. Lošinj, Bočac 44

**Površina pod terasom: 32m<sup>2</sup>**



Rijeka, ožujak 2018.

Ovlaštena osoba za stručno obavljanje  
geodetskih poslova:

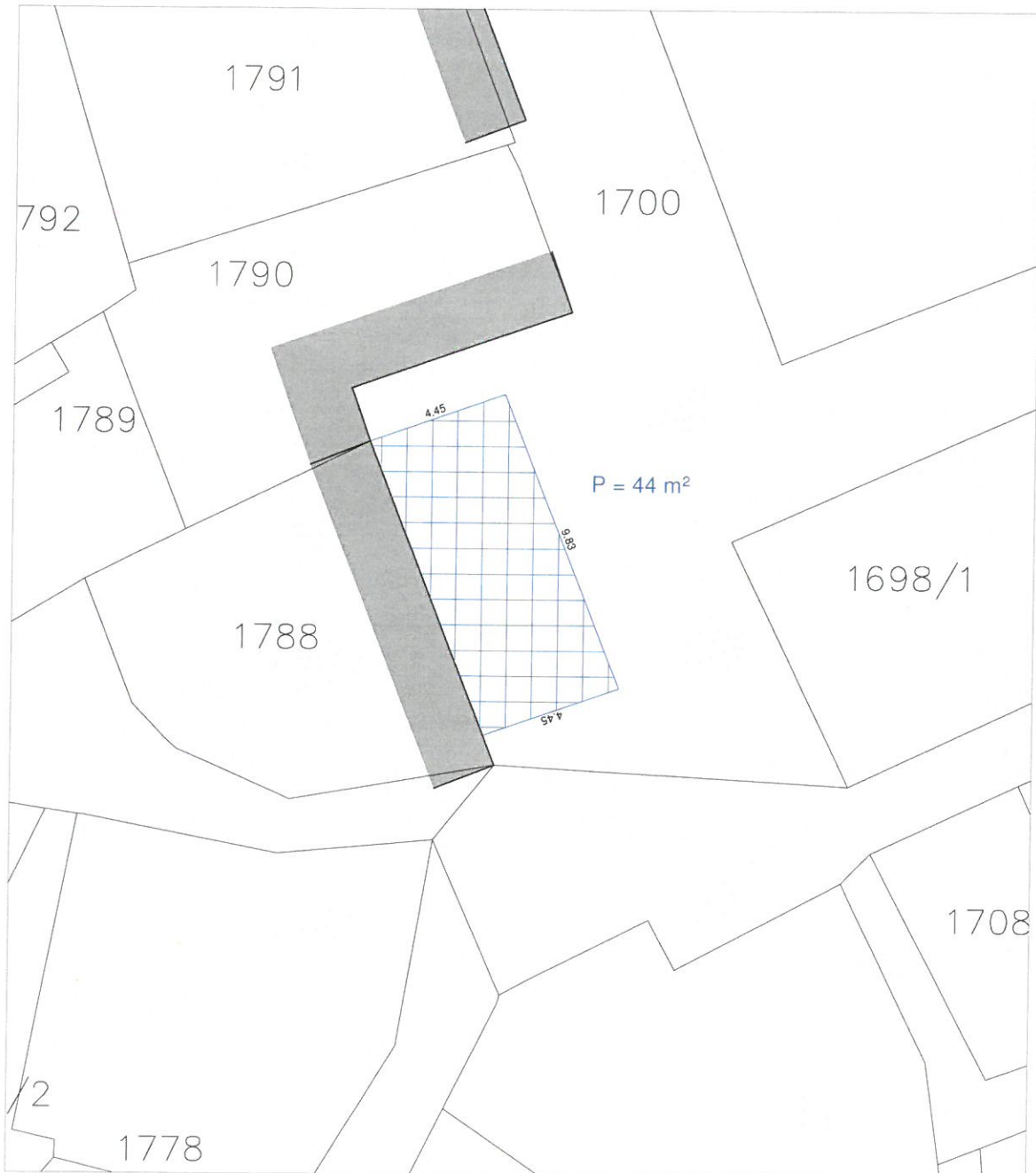
Dražan Lenac, dipl. ing. geod.



# SNIMAK IZVEDENOG STANJA TERASA

1:200

REPUBLIKA HRVATSKA  
 ŽUPANIJA: PRIMORSKO-GORANSKA  
 Katastarska općina: MALI LOŠINJ-GRAD (MB: 302384)  
 Katastarska čestica: 1700  
 Objekt: Konoba "Bukaleta"  
 Adresa: Del Conte Giovanni 9  
 Vlasnik: Dalibor Janković  
**Površina pod terasom: 44m<sup>2</sup>**



Rijeka, ožujak 2018.

Ovlaštena osoba za stručno obavljanje  
 geodetskih poslova:

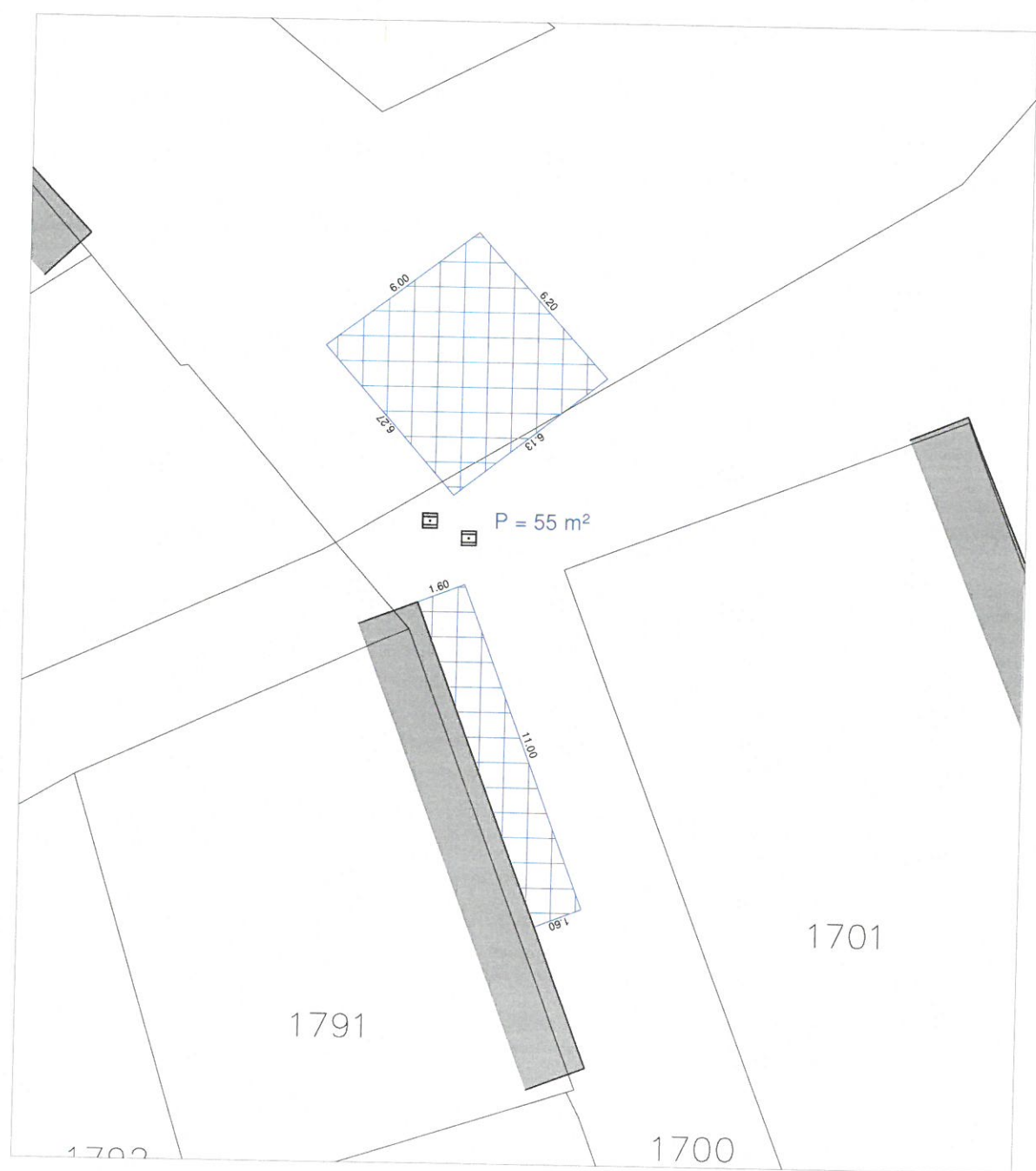
Dražen Lenac, dipl. ing. geod.



# SNIMAK IZVEDENOG STANJA TERASA

1:200

REPUBLIKA HRVATSKA  
 ŽUPANIJA: PRIMORSKO-GORANSKA  
 Katastarska općina: MALI LOŠINJ-GRAD (MB: 302384)  
 Katastarska čestica: 3601/1 i 1700  
 Objekt: Wine & champagne bar "Augusta"  
 Adresa: Trg žrtava fašizma 8  
 Vlasnik: Šime Milanović, M. Lošinj, Veloselska cesta 1  
**Površina pod terasom: 55m<sup>2</sup>**



Rijeka, ožujak 2018.

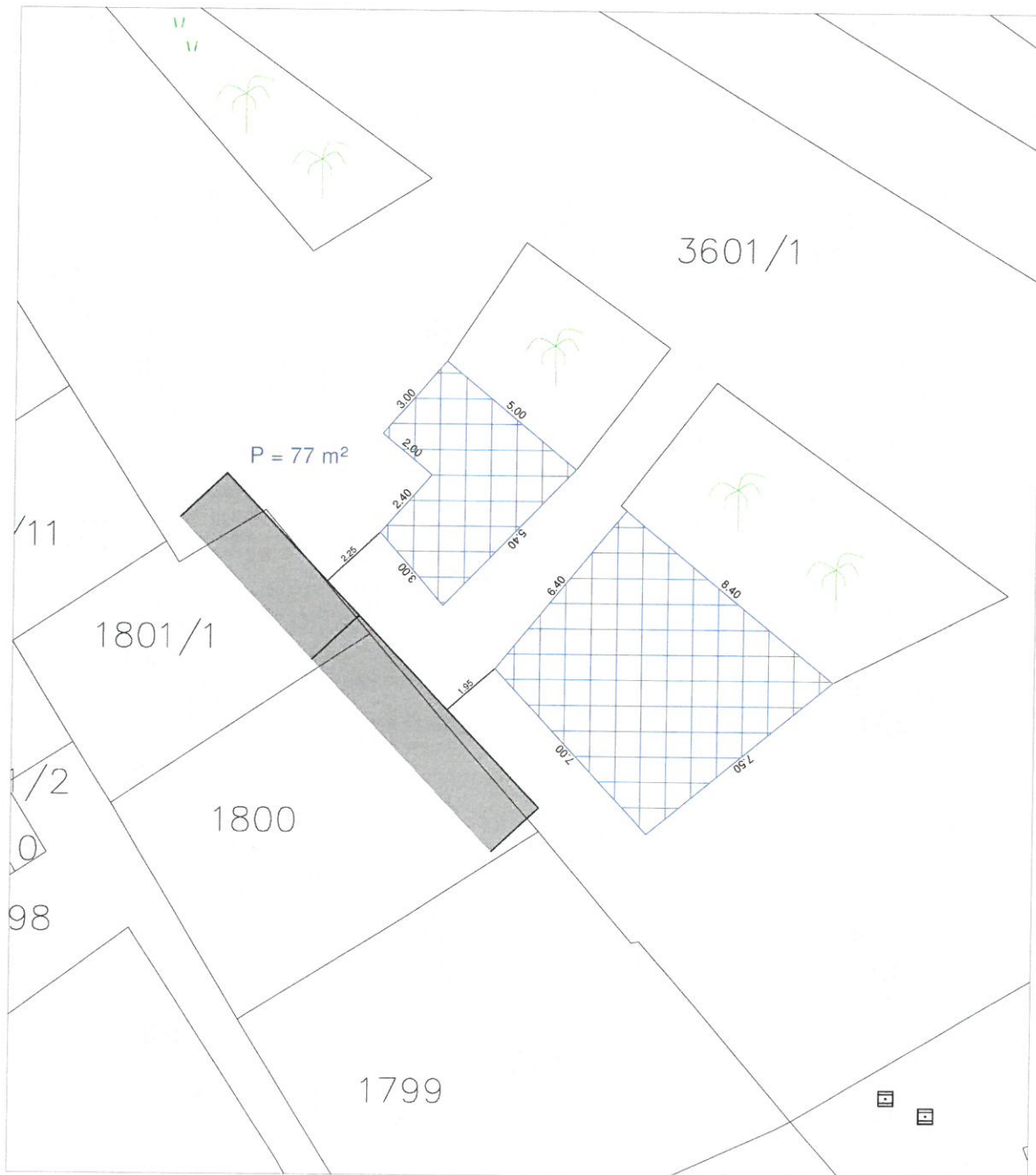
Ovlaštena osoba za stručno obavljanje  
 geodetskih poslova:  
 Dražen Lenac, dipl. ing. geod.



# SNIMAK IZVEDENOG STANJA TERASA

1:200

REPUBLIKA HRVATSKA  
 ŽUPANIJA: PRIMORSKO-GORANSKA  
 Katastarska općina: MALI LOŠINJ-GRAD (MB: 302384)  
 Katastarska čestica: 3601/1  
 Objekt: Caffe bar "Priko"  
 Adresa: Priko 2  
 Vlasnik: Ugostiteljstvo Priko d.o.o., M. Lošinj, Priko 2  
**Površina pod terasom: 77m<sup>2</sup>**



Rijeka, ožujak 2018.

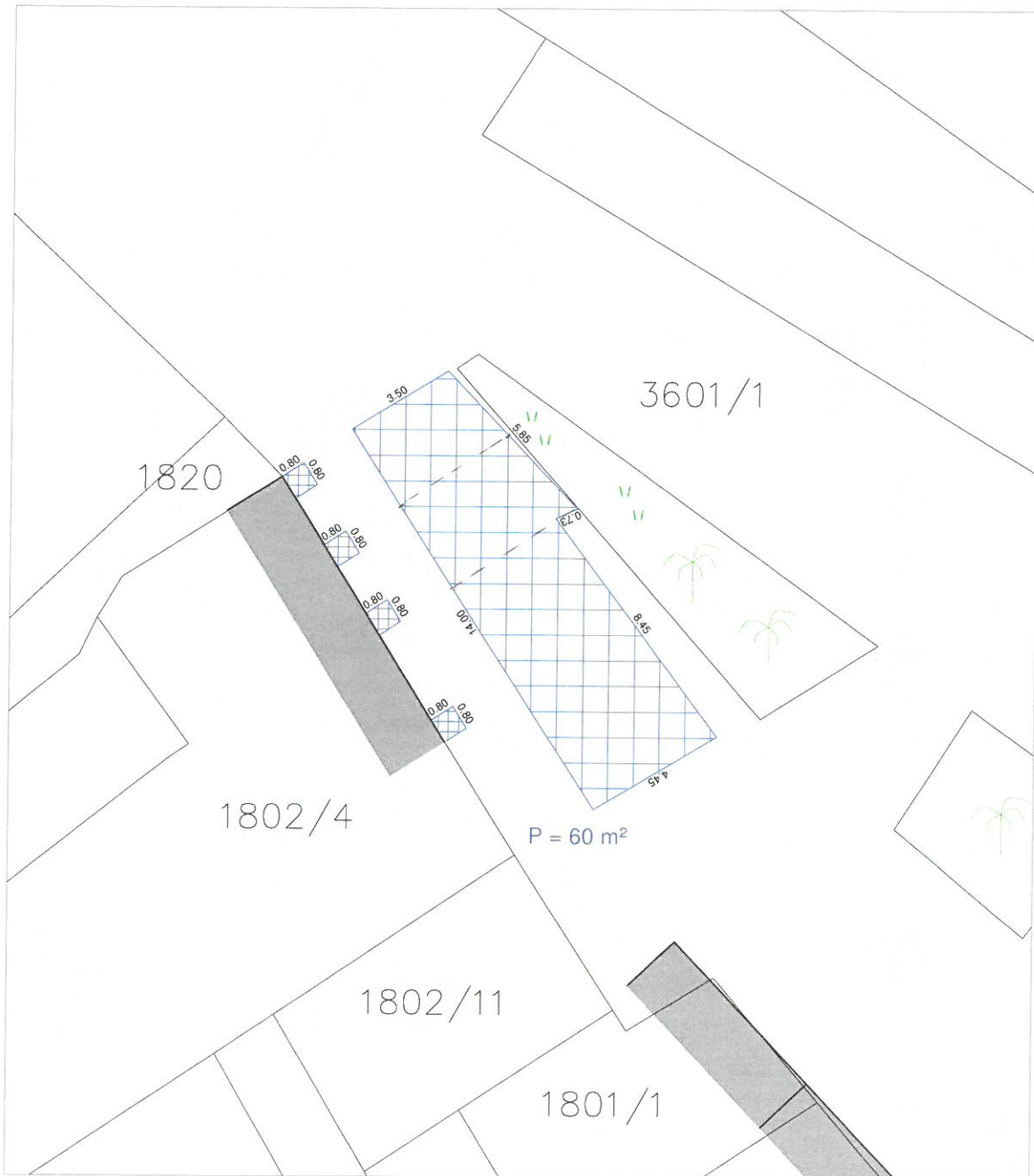
Ovlaštena osoba za stručno obavljanje  
 geodetskih poslova:  
 Dražen Lenac, dipl. ing. geod.



# SNIMAK IZVEDENOG STANJA TERASA

1:200

REPUBLIKA HRVATSKA  
 ŽUPANIJA: PRIMORSKO-GORANSKA  
 Katastarska općina: MALI LOŠINJ-GRAD (MB: 302384)  
 Katastarska čestica: 3601/1  
 Objekt: Caffe bar - night bar "Bulldog"  
 Adresa: Priko 5  
 Vlasnik: Natalija Stulić  
**Površina pod terasom: 60m<sup>2</sup>**



Rijeka, ožujak 2018.

Ovlaštena osoba za stručno obavljanje  
 geodetskih poslova:  
 Dražen Lenac, dipl. ing. geod.



# SNIMAK IZVEDENOG STANJA TERASA

1:200

REPUBLIKA HRVATSKA

ŽUPANIJA: PRIMORSKO-GORANSKA

Katastarska općina: MALI LOŠINJ-GRAD (MB: 302384)

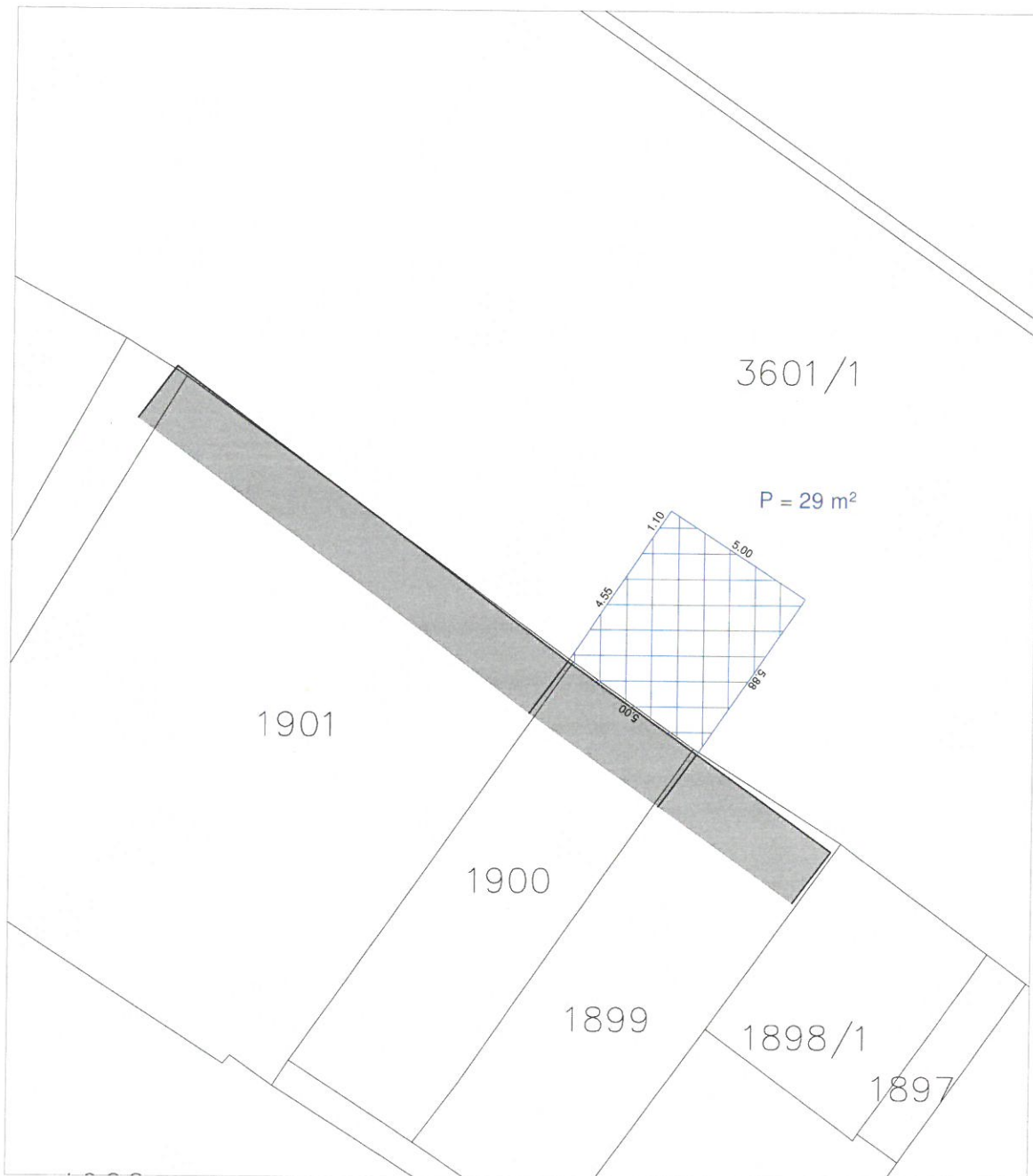
Katastarska čestica: 3601/1

Objekt: Buffet - pizzeria "Galeb"

Adresa: Priko 53

Vlasnik: Nikola Curri

**Površina pod terasom: 29m<sup>2</sup>**



Rijeka, ožujak 2018.

Ovlaštena osoba za stručno obavljanje  
geodetskih poslova:

Dražan Lenac, dipl. ing. geod.



# SNIMAK IZVEDENOG STANJA TERASA

1:200

REPUBLIKA HRVATSKA

ŽUPANIJA: PRIMORSKO-GORANSKA

Katastarska općina: MALI LOŠINJ-GRAD (MB: 302384)

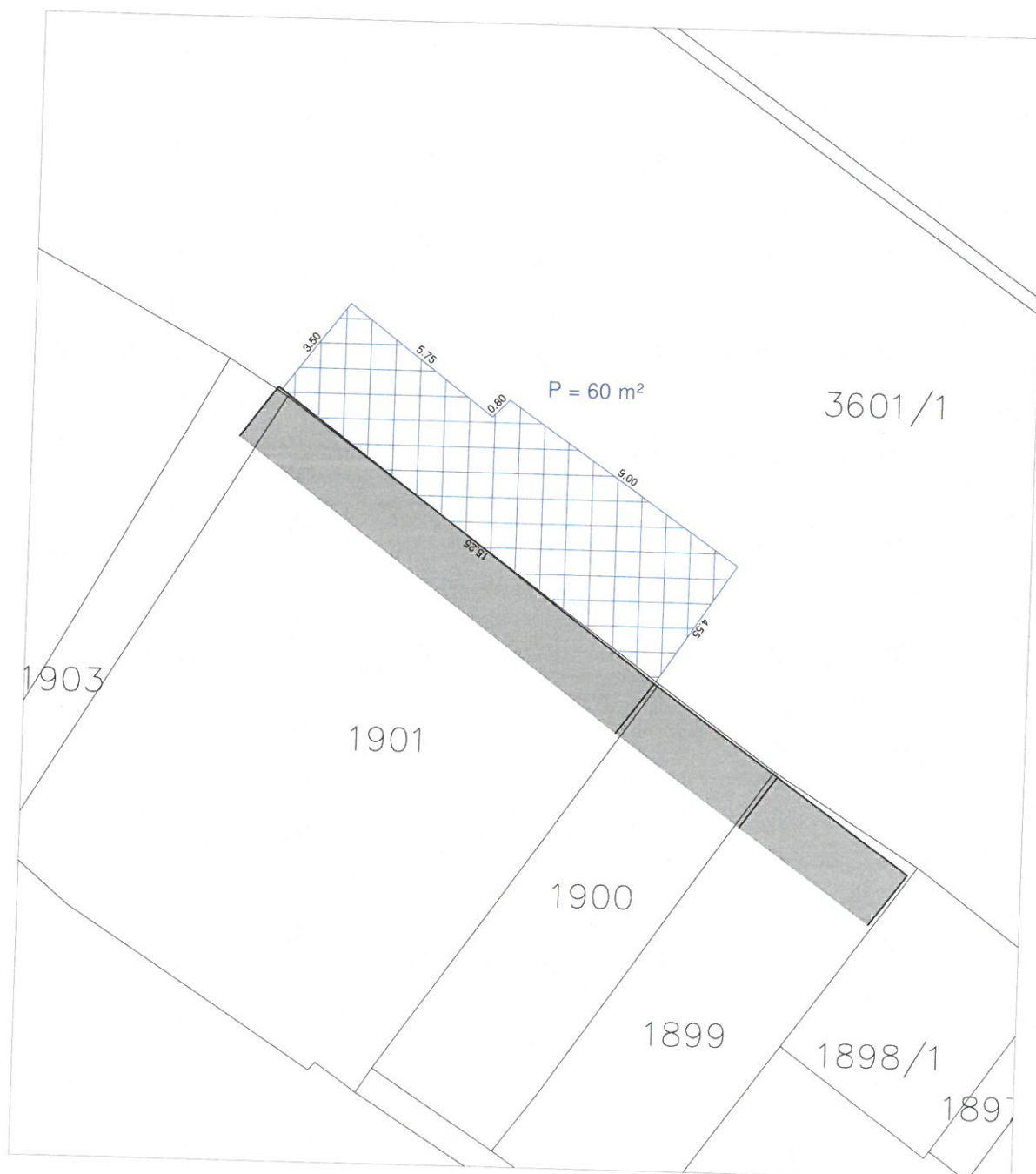
Katastarska čestica: 3601/1

Objekt: Restoran "Noštromo"

Adresa: Priko 54

Vlasnik: Porat d.o.o., M. Lošinj, V. Gortana 38

**Površina pod terasom: 60m<sup>2</sup>**



Rijeka, ožujak 2018.

Ovlaštena osoba za stručno obavljanje  
geodetskih poslova:

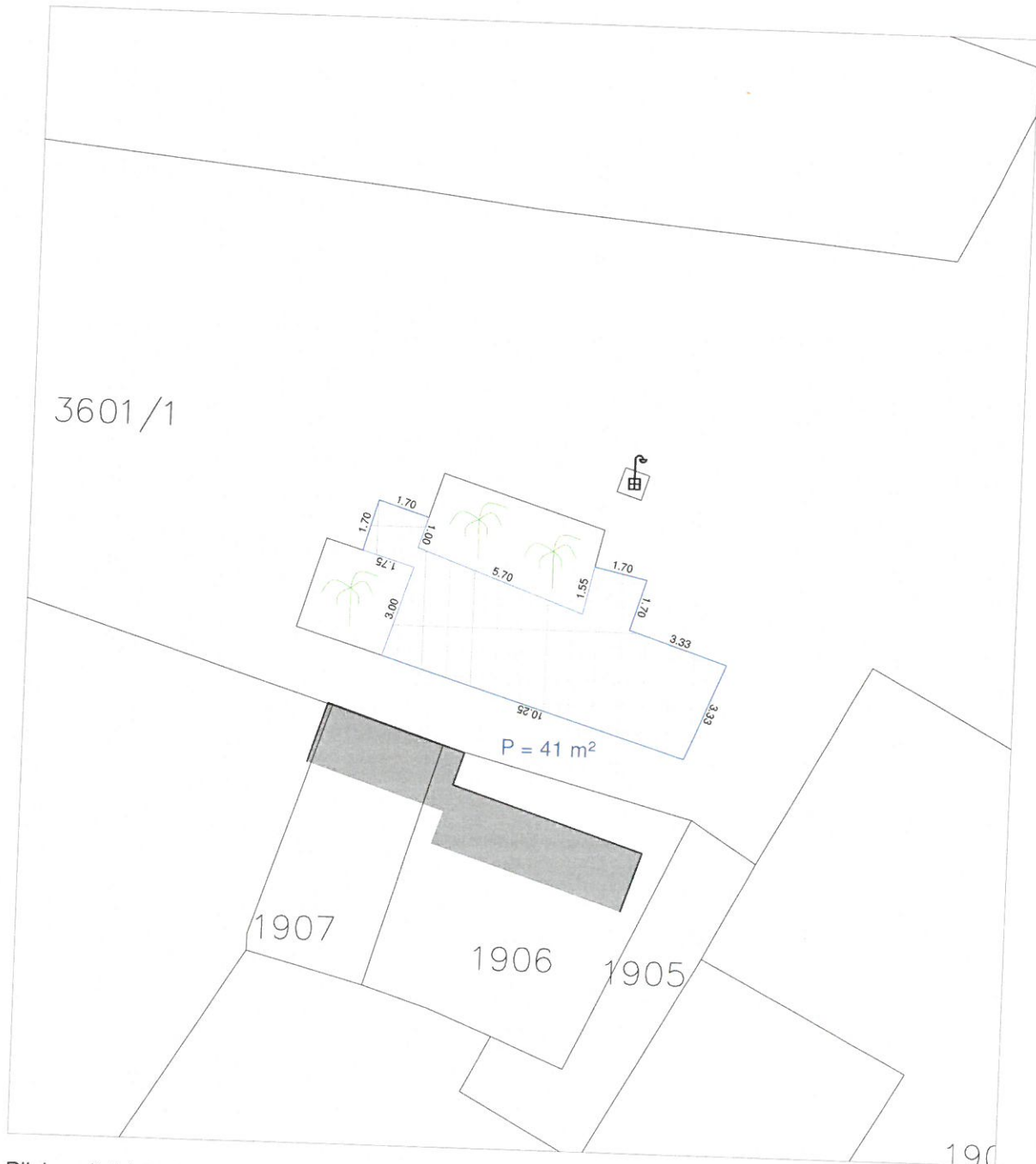
Dražan Lenac, dipl. ing. geod.



# SNIMAK IZVEDENOG STANJA TERASA

1:200

REPUBLIKA HRVATSKA  
 ŽUPANIJA: PRIMORSKO-GORANSKA  
 Katastarska općina: MALI LOŠINJ-GRAD (MB: 302384)  
 Katastarska čestica: 3601/1  
 Objekt: Caffè bar "Honey III"  
 Adresa: Priko 57  
 Vlasnik: Mensur Ljatifi, M. Lošinj, Priko 26  
**Površina pod terasom: 41m<sup>2</sup>**



Rijeka, ožujak 2018.

Ovlaštena osoba za stručno obavljanje  
 geodetskih poslova:

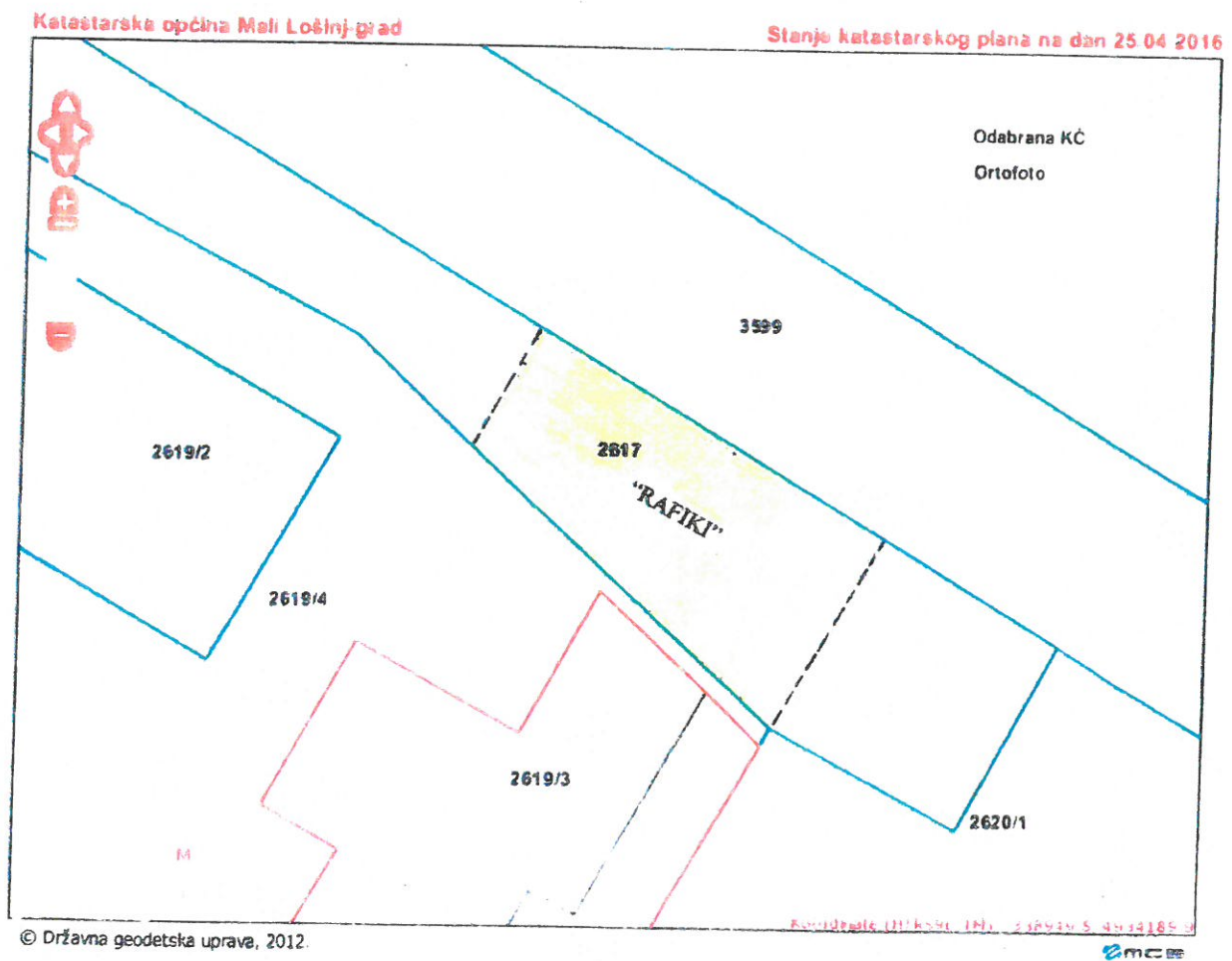
Dražan Lenac, dipl. ing. geod.

KORIŠTENJE JAVNE POVRŠINE ZA POSTAVU STOLOVA I STOLICA  
U 20 \_\_\_\_ GODINI

TERASA BROJ 34.

k.o. Mali Lošinj - grad  
dio č.zem. 2617  
Zona II  
P = 33,25 m<sup>2</sup>  
Objekt: Pizzeria-restoran „RAFIKI“  
M.Lošinj, Braće Vidulića 40  
Vlasnik:

9.5 x 3.5 m = 33,25 m<sup>2</sup>

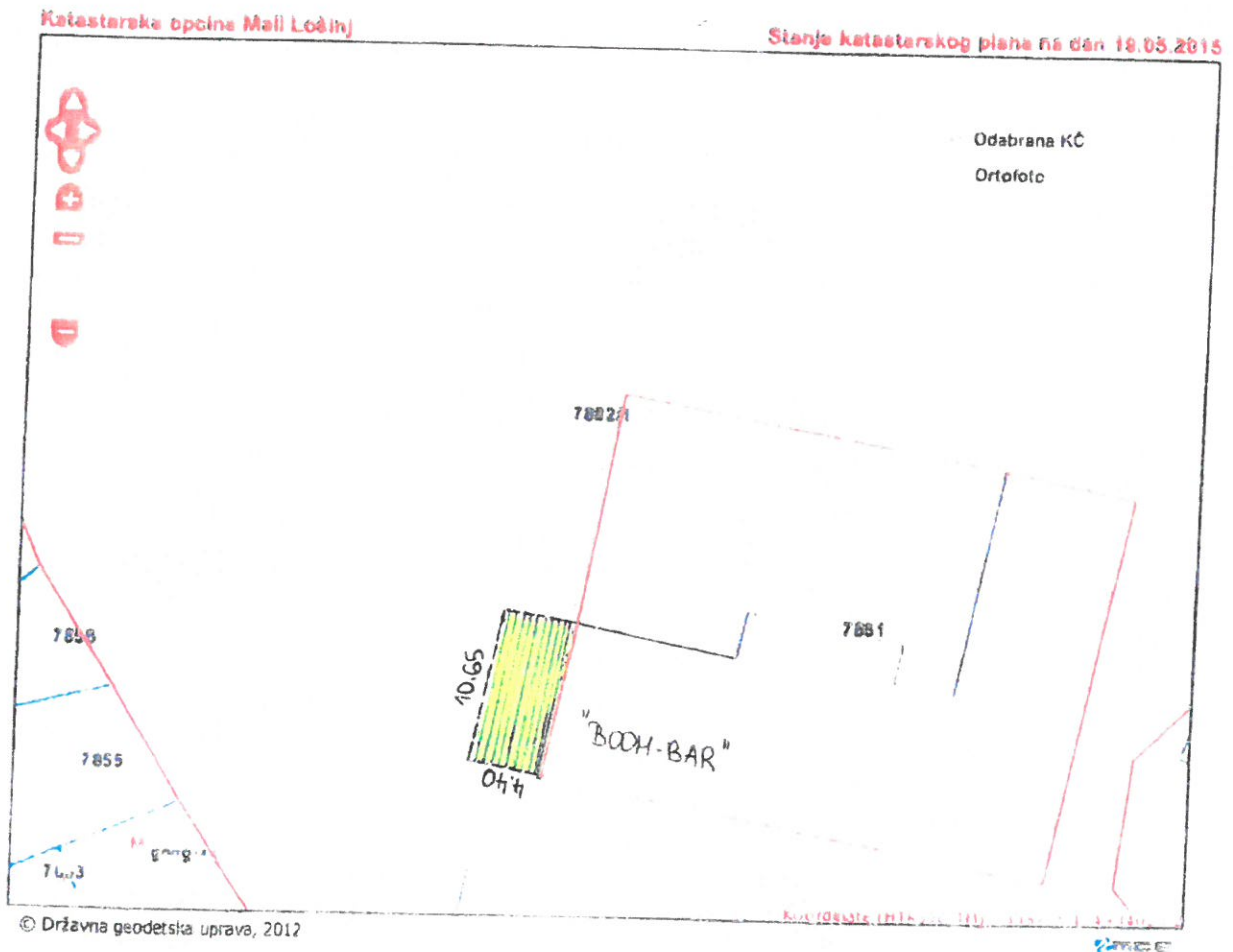


KORIŠTENJE JAVNE POVRŠINE ZA POSTAVU STOLOVA I STOLICA  
U 20 18 GODINI

TERASA BROJ 35.

k.o. -Mali Lošinj  
dio č.zem. 7882/1  
Zona: IV  
P = 46,86 m<sup>2</sup>  
Objekt: c/b BOOM-BAR  
Mali Lošinj, Dražica 14  
Vlasnik: BOOM-BAR j.d.o.o.  
Dražica 14

$$10,65 \times 4,40 = 46,86 \text{ m}^2$$



KORIŠTENJE JAVNE POVRŠINE ZA POSTAVU STOLOVA I STOLICA  
U 20 18 . GODINI

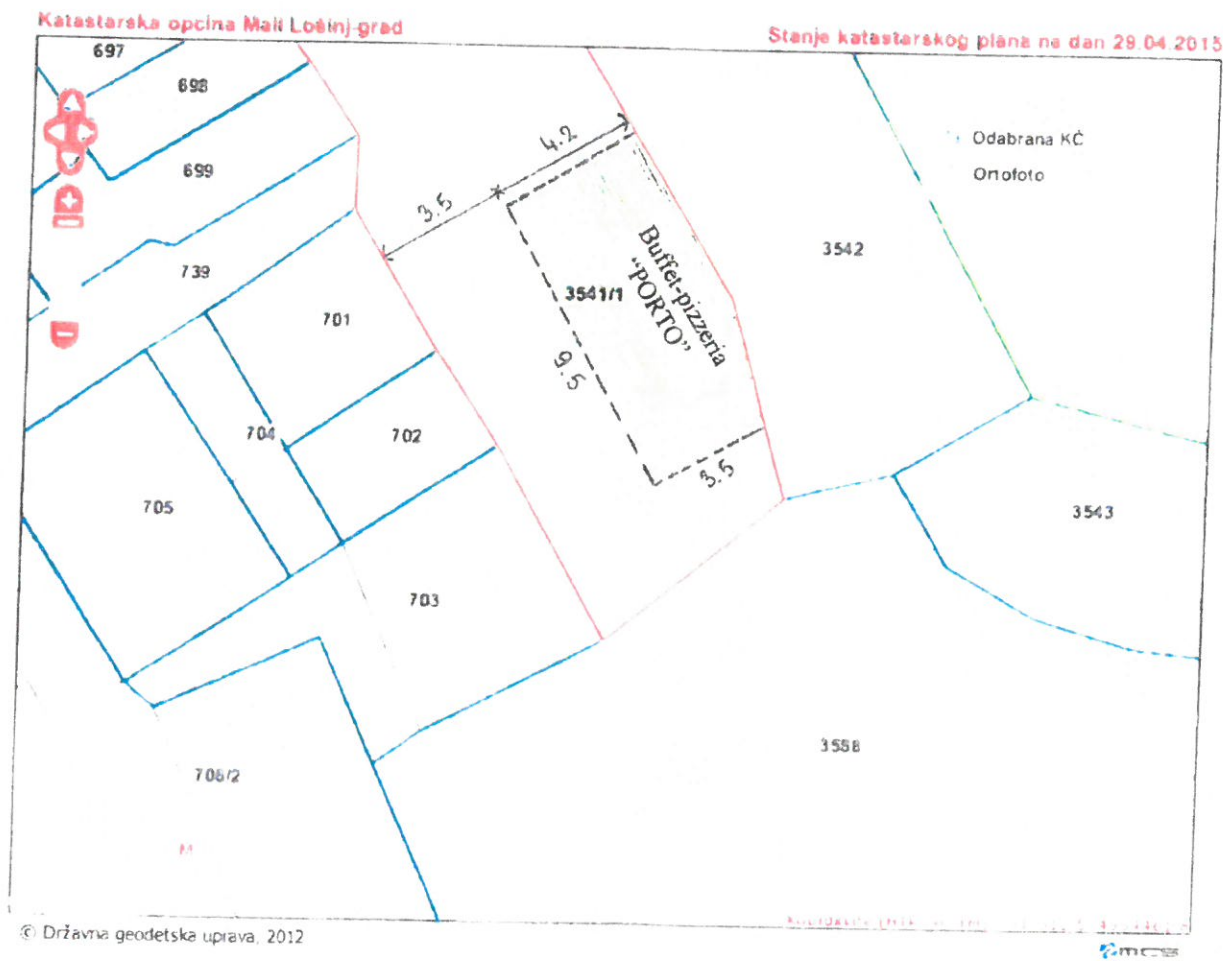
TERASA BROJ 36.

k.o. Mali Lošinj - grad  
dio č.zem. 3541/1  
Zona. III  
P = 36,60 m<sup>2</sup>  
Objekt "Buffet „PORTO“"

Mali Lošinj, Sv. Martin 58

Vlasnik „AMBASADOR“ d.o.o. M. Lošinj

$$\frac{4.2+3.5}{2} \times 9.5 = 36.60 \text{ m}^2$$



KORIŠTENJE JAVNE POVRŠINE ZA POSTAVU STOLOVA I STOLICA  
U 20 18 . GODINI

TERASA BROJ 37.

k o -Mali Lošinj - grad  
dio č zem 3541/1  
Zona. III  
P = 29,45 m<sup>2</sup>  
Objekt: caffe bar „SV.MARTIN“  
Mali Lošinj, Sv.Martin 57  
Vlasnik: Igor Hirš  
M.Lošinj, Kaštel 58

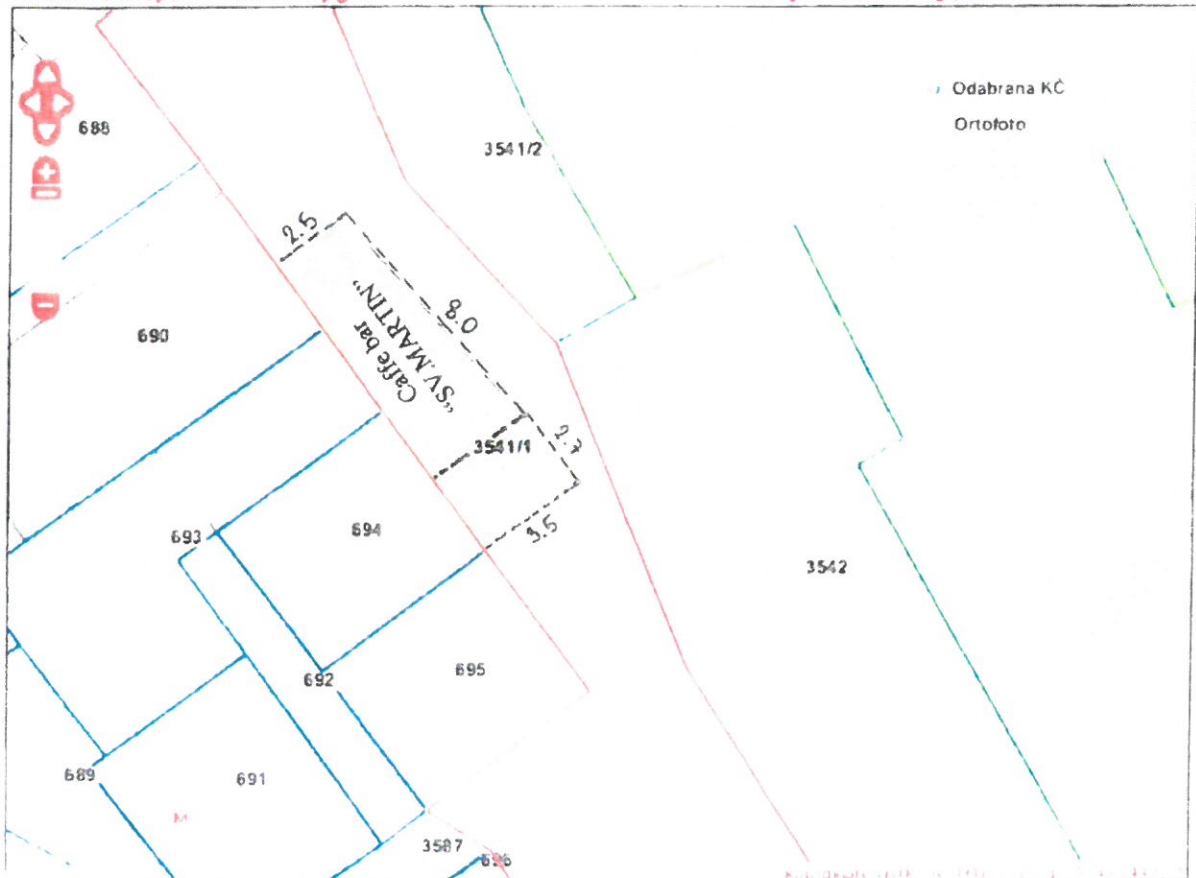
3.5 m x 2.7 m = 9.45 m<sup>2</sup> sez  
8.0 m x 2.5 m = 20 m<sup>2</sup>  

---

29.45 m<sup>2</sup>

Katastarska općina Mali Lošinj-grad

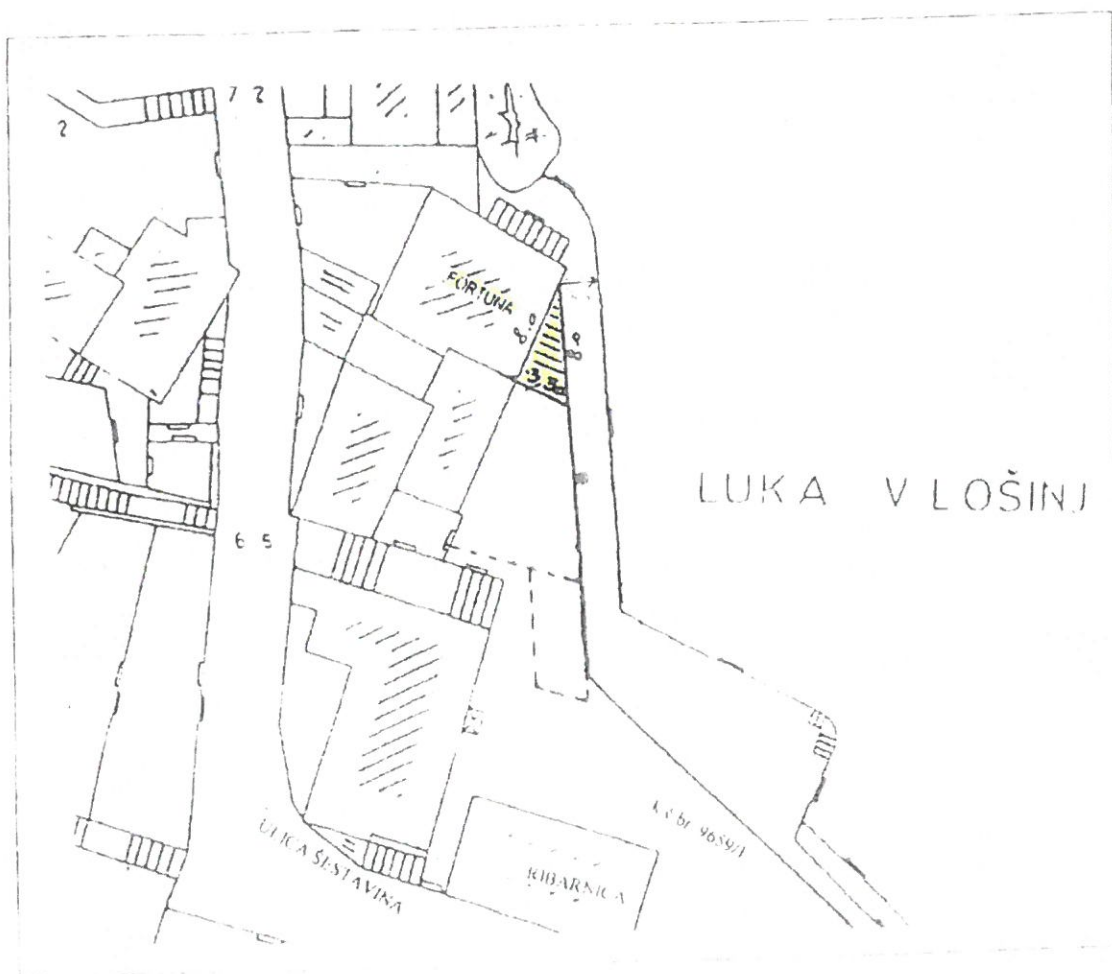
Stanje katastarskog plana na dan 29.04.2015



KORIŠTENJE JAVNE POVRŠINE ZA POSTAVU STOLOVA I STOLICA  
U 20 18 GODINI

TERASA BROJ 38.

k.o. Veli Lošinj  
dio č.zem 9659/1  
Zona II  
P = 13,20 m<sup>2</sup>  
Objekt: pizzeria-buffet „FORTUNA“  
Veli Lošinj, Šestavina 3  
Vlasnik: Dajana Fafija  
M Lošinj, Veloselska 18



KORIŠTENJE JAVNE POVRŠINE ZA POSTAVU STOLOVA I STOLICA  
U 20 18 GODINI

TERASA BROJ 39.

k.o Veli Lošinj  
dio č zem 9659/1

Zona II

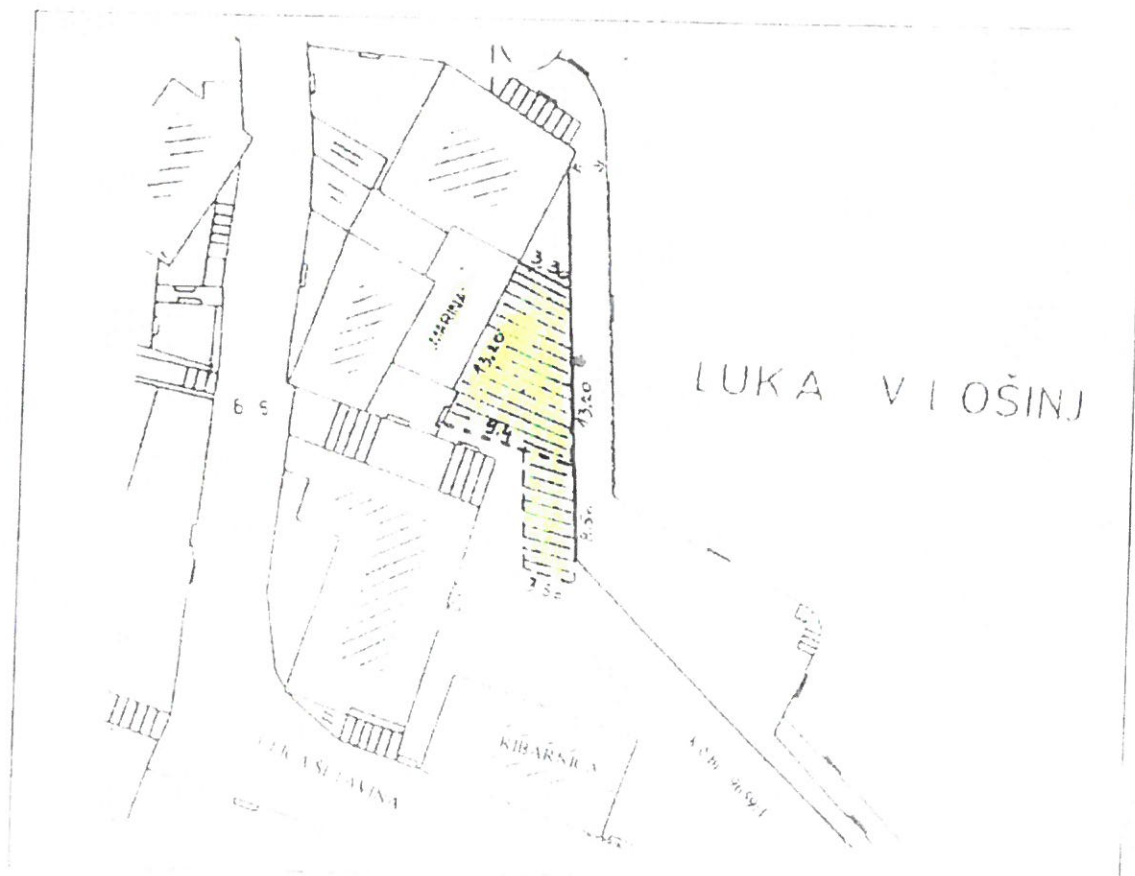
P = 83,20 m<sup>2</sup> - cjelogodišnje  
= 29,75 m<sup>2</sup> sezonski

Objekt gostionica „MARINA“  
Veli Lošinj, OMT 38

Vlasnik Vlado Vidas i Mate Vidas  
V Lošinj, Šestavine 2

$$\frac{3,30 \times 9,40 \times 13,20}{2 \text{ m}^2} = 83,20 \text{ m}^2$$

$$3,50 \times 8,50 = 29,75 \text{ m}^2$$



KORIŠTENJE JAVNE POVRŠINE ZA POSTAVU STOLOVA I STOLICA  
U 20 18 . GODINI

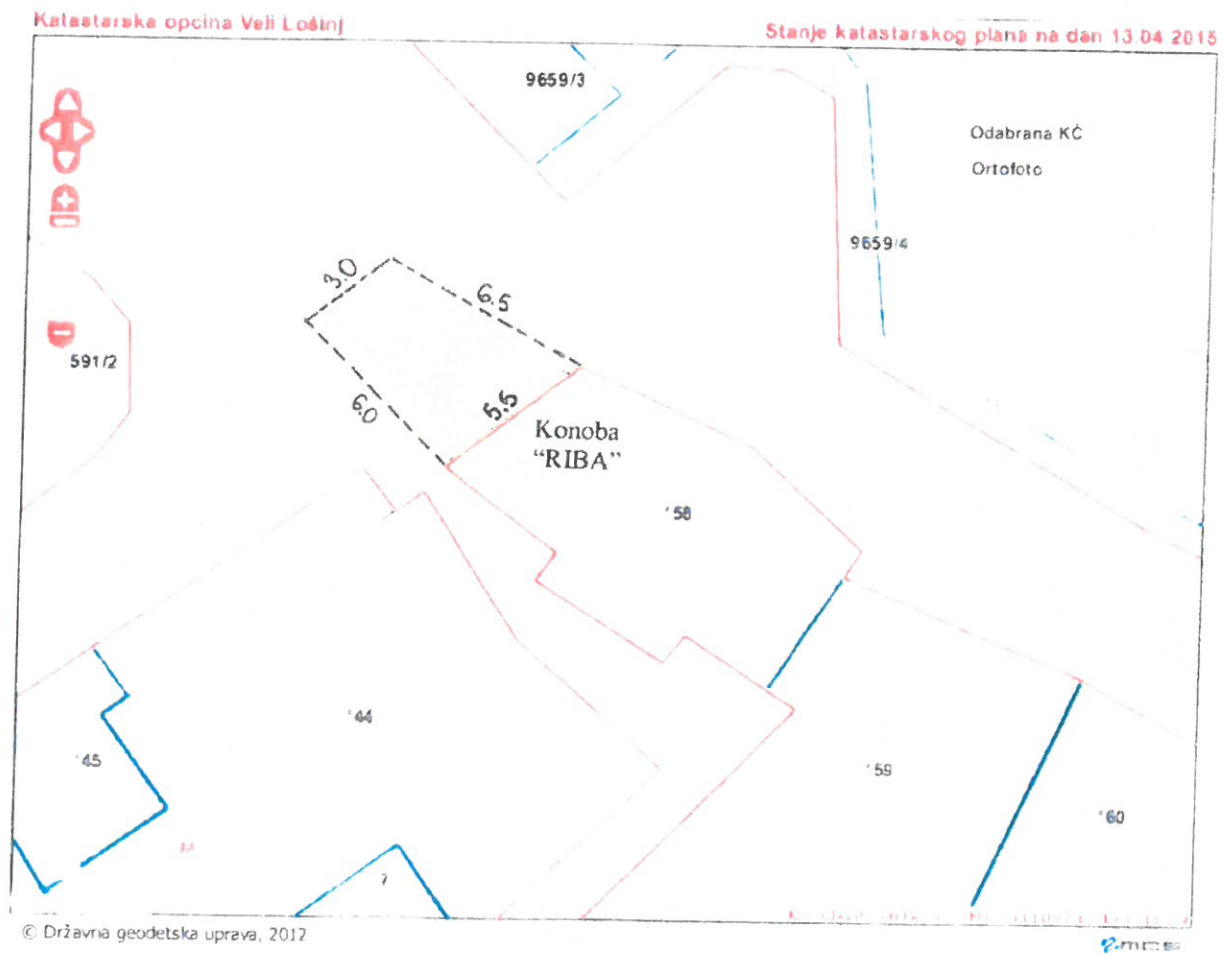
TERASA BROJ 40.

k o Veli Lošinj  
dio č. zem 9659/1  
Zona: II  
P = 27,00 m<sup>2</sup>  
Objekt: Konoba „RIBA“  
Veli Lošinj, OMT 36

Vlasnik: RIBA LOŠINJ j.d.o.o

V. Lošinj, Kaciol 3s

$$\frac{6.0+6.5}{2} \times \frac{5.5+3.0}{2} = 26,56 = 27,00 \text{ m}^2$$

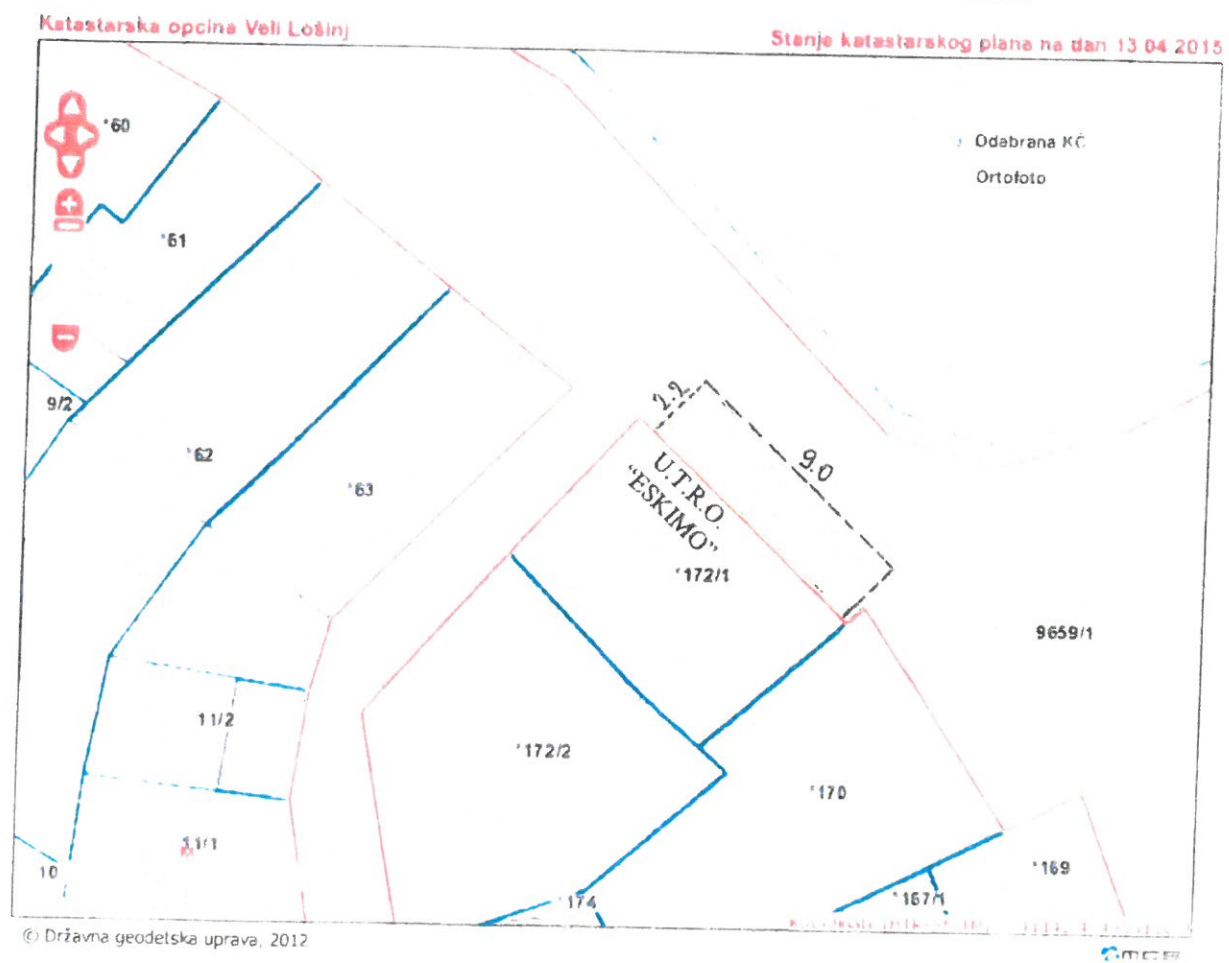


KORIŠTENJE JAVNE POVRŠINE ZA POSTAVU STOLOVA I STOLICA  
U 20 13 GODINI

TERASA BROJ 41.

k o Veli Lošinj  
dio č.zem 9659/1  
Zona II  
P = 19,80 m<sup>2</sup>  
Objekt. c/b „ESKIMO“  
Veli Lošinj, Kaštel 1  
Vlasnik: Jovica Obradović

9,0 x 2,20 = 19,80 m<sup>2</sup>

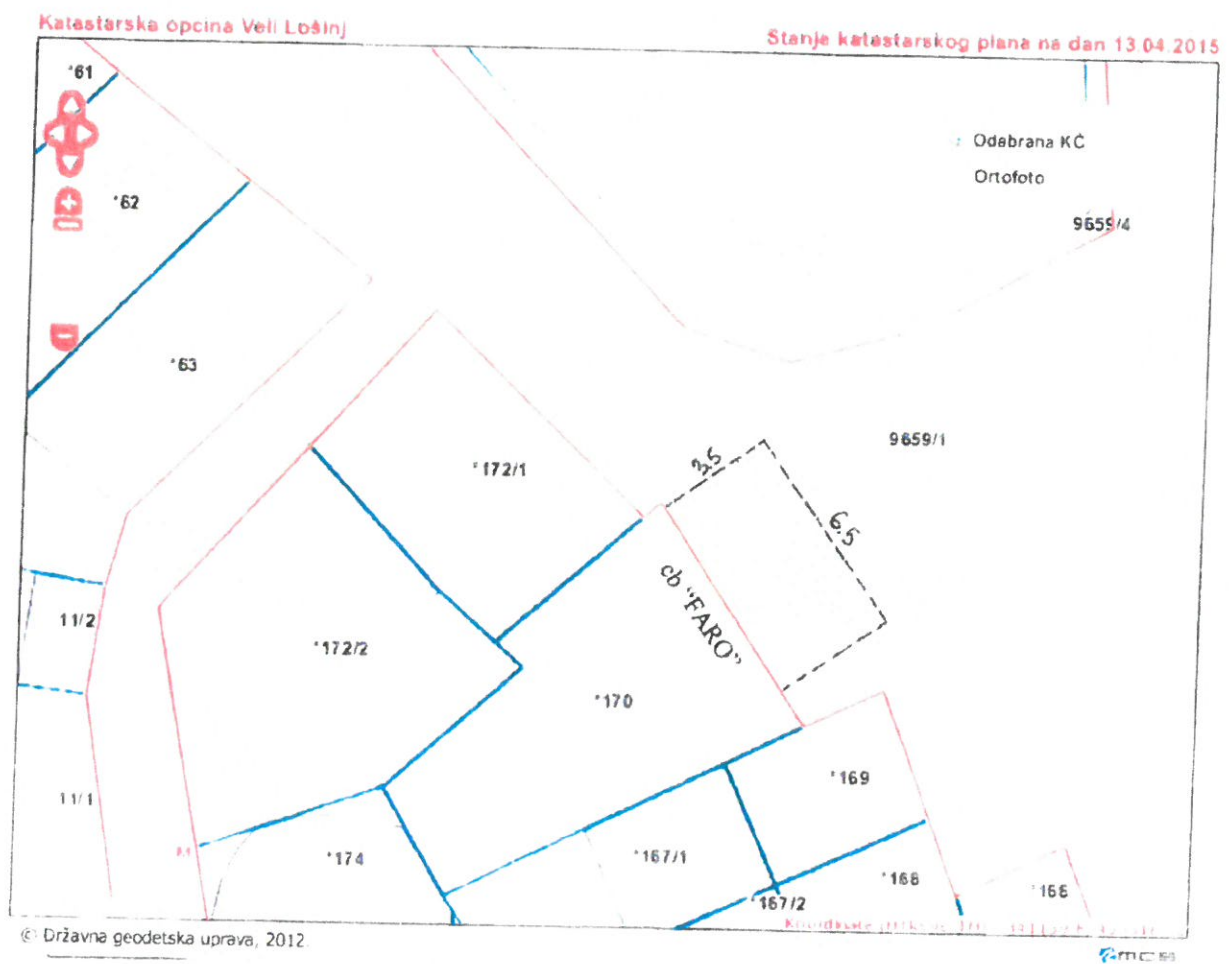


KORIŠTENJE JAVNE POVRŠINE ZA POSTAVU STOLOVA I STOLICA  
U 20 18 GODINI

TERASA BROJ 42.

k.o Veli Lošinj  
dio č.zem 9659/1  
Zona: II  
P = 22,75 m<sup>2</sup>  
Objekt: cb „FARO“  
Veli Lošinj, OMT 31  
Vlasnik: Abdija Arben

35 m x 6,5 m = 22,75 m<sup>2</sup>



KORIŠTENJE JAVNE POVRŠINE ZA POSTAVU STOLOVA I STOLICA  
U 20 18 GODINI

TERASA BROJ 43.

k.o. Veli Lošinj  
dio č zem 9659/1

Zona: II

P = 34,00 m<sup>2</sup>

Objekt: bistro „LAVERNA“  
V. Lošinj, OMT 23

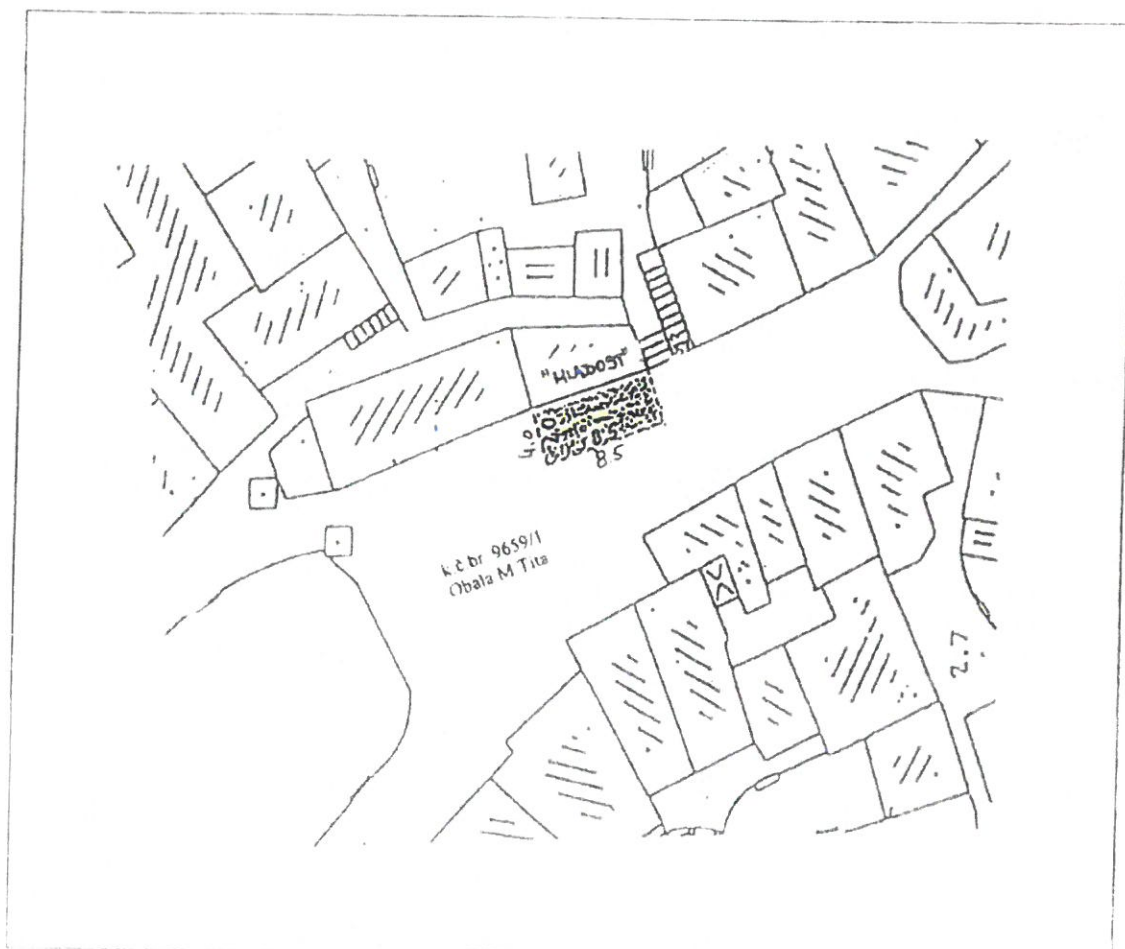
Vlasnik: Zvonimir Bogdan  
V. Lošinj, Garina 2



KORIŠTENJE JAVNE POVRŠINE ZA POSTAVU STOLOVA I STOLICA  
U 20 ~~18~~ GODINI

TERASA BROJ 44.

k.o. Veli Lošinj  
dio č. zeml. 9659/1  
Zona II  
P = 34.00 m<sup>2</sup>  
Objekt: ugost. obrt „MLADOST“  
Veli Lošinj, OMT 20  
Vlasnik: Saša Radić



KORIŠTENJE JAVNE POVRŠINE ZA POSTAVU STOLOVA I STOLICA  
U 20. ~~18~~ GODINI

TERASA BROJ 45.

k.o. Veli Lošinj

dio č. zem. 9659/1

Zona II

P = 28.60 m<sup>2</sup>

Objekt c/b - slasti „GOTA“

Veli Lošinj, OMT 19

Vlasnik: LANA USLUGE d.o.o.

Veli Lošinj, OMT 19

5.50 x 5.20 = 28.60 m<sup>2</sup>



KORIŠTENJE JAVNE POVRŠINE ZA POSTAVU STOLOVA I STOLICA  
U 20 18 GODINI

TERASA BROJ 46,

k.o. Mali Lošinj - grad  
dio č.zem.9659/1

Zona: II

P = 26,60 m<sup>2</sup>

Objekt: c/b slastičarnica „BENNY“  
Veli Lošinj, OMT 8

Vlasnik: Abdija Đabir

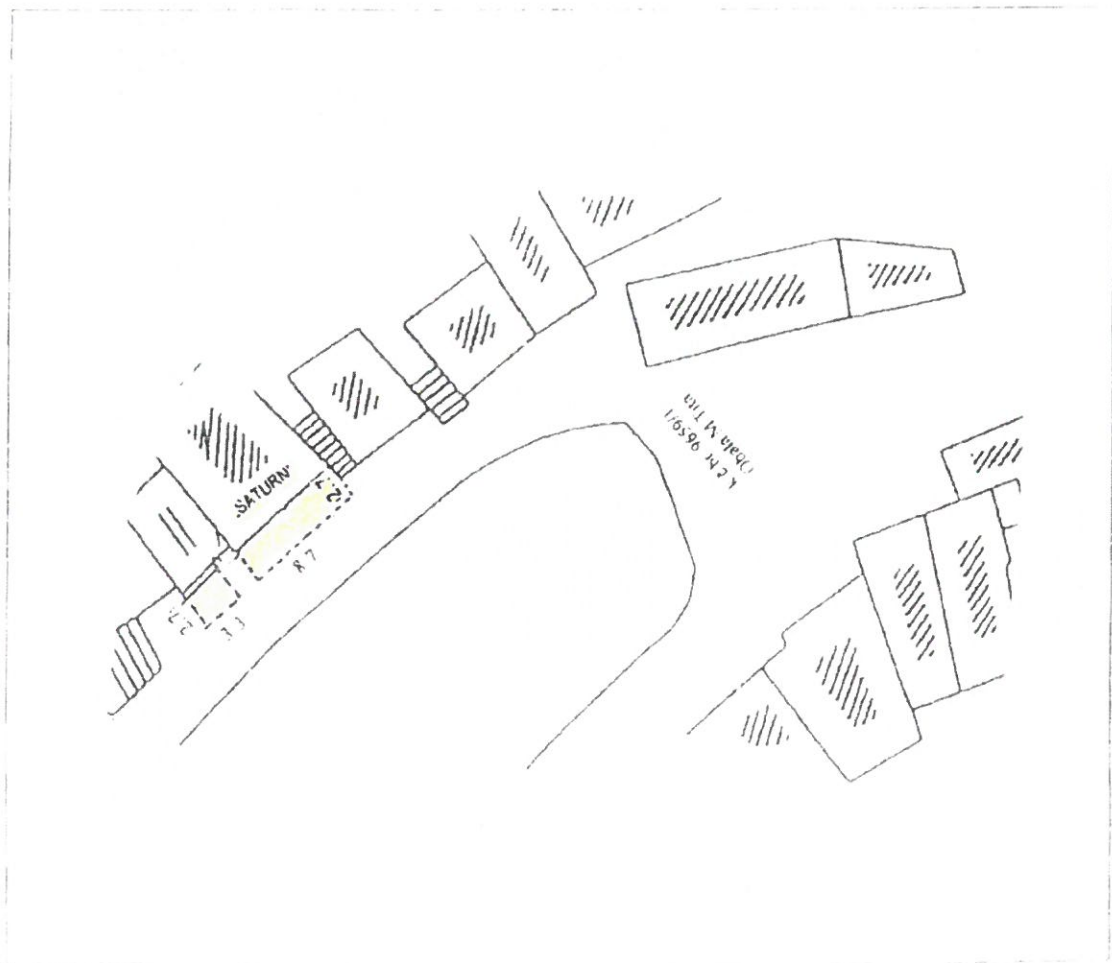


KORIŠTENJE JAVNE POVRŠINE ZA POSTAVU STOLOVA I STOLICA  
U 20 18 . GODINI

TERASA BROJ 47.

k o Veli Lošinj  
dio č zem 9659/1  
Zona: II  
P = 32,40 m<sup>2</sup>  
Objekt: PANSION „SATURN“  
Veli Lošinj, O.M.T. 34  
Vlasnik: S.H.L. d.o.o. Veli Lošinj

$$\begin{array}{r} 8,7 \times 2,7 = 23,49 \text{ m}^2 \\ 3,3 \times 2,7 = 8,91 \text{ m}^2 \\ \hline 32,40 \text{ m}^2 \end{array}$$



KORIŠTENJE JAVNE POVRŠINE ZA POSTAVU STOLOVA I STOLICA  
U 20 18 GODINI

TERASA BROJ 48.

k.o. Veli Lošinj  
dio č.zem 2884/1

Zona: II

P = 96,00 m<sup>2</sup> cjelogodišnje  
= 12,00 m<sup>2</sup> sezonski

Objekt: konoba „RIBARSKA KOLIBA“  
Veli Lošinj, OTM 1A

Vlasnik: Credo Apsordum d.o.o.



KORIŠTENJE JAVNE POVRŠINE ZA POSTAVU STOLOVA I STOLICA  
U 20 18 GODINI

TERASA BROJ 43,

k.o. Veli Lošinj

dio č.zem. 9659/1

Zona III

P = 45,56 m<sup>2</sup> cjelog

23,31 m<sup>2</sup> sez

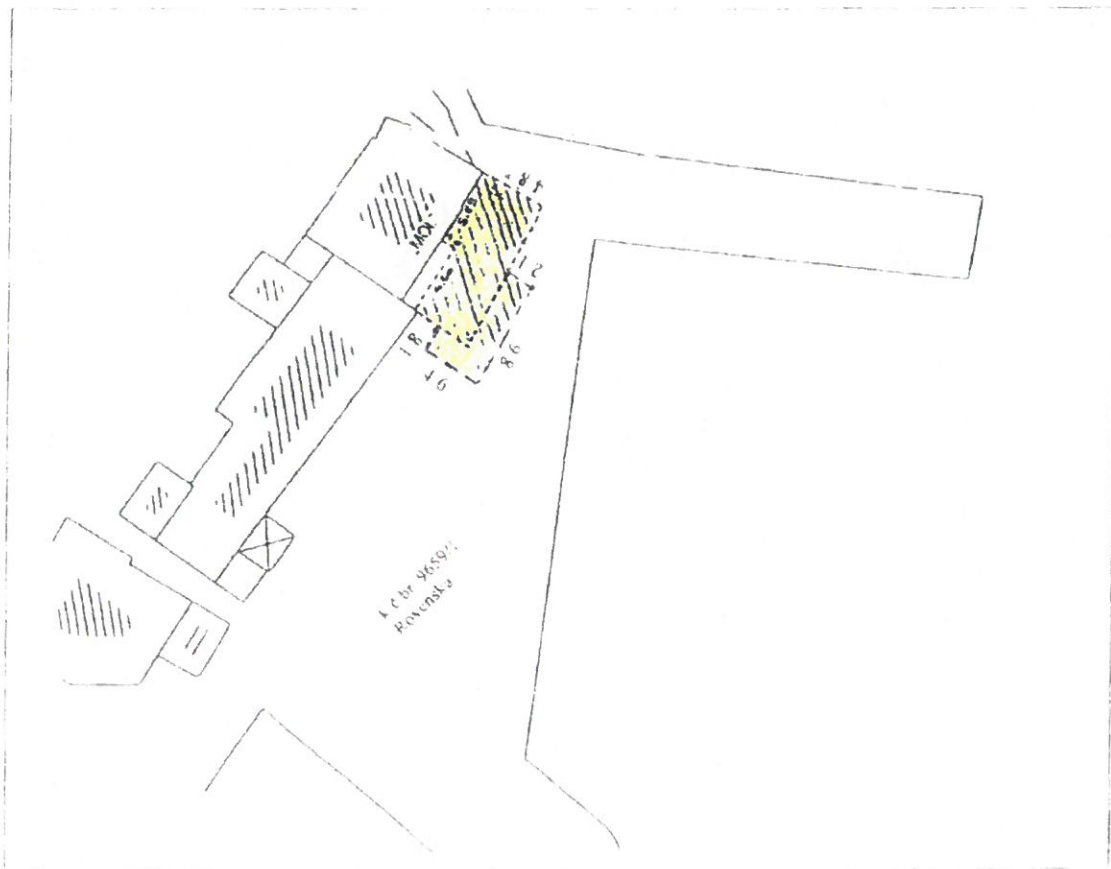
Objekt: buffet „MOL“

Veli Lošinj, Rovenska 1

Vlasnik: Marija Dajić

$$\begin{array}{r} 48 \times 585 = 2808 \text{ m}^2 \\ 38 \times 460 = 1748 \text{ m}^2 \\ \hline 4556 \text{ m}^2 \end{array}$$

$$\begin{array}{r} 21 \times 86 = 1806 \text{ m}^2 \\ 20 \times 25 = 500 \text{ m}^2 \\ \hline 2331 \text{ m}^2 \end{array}$$



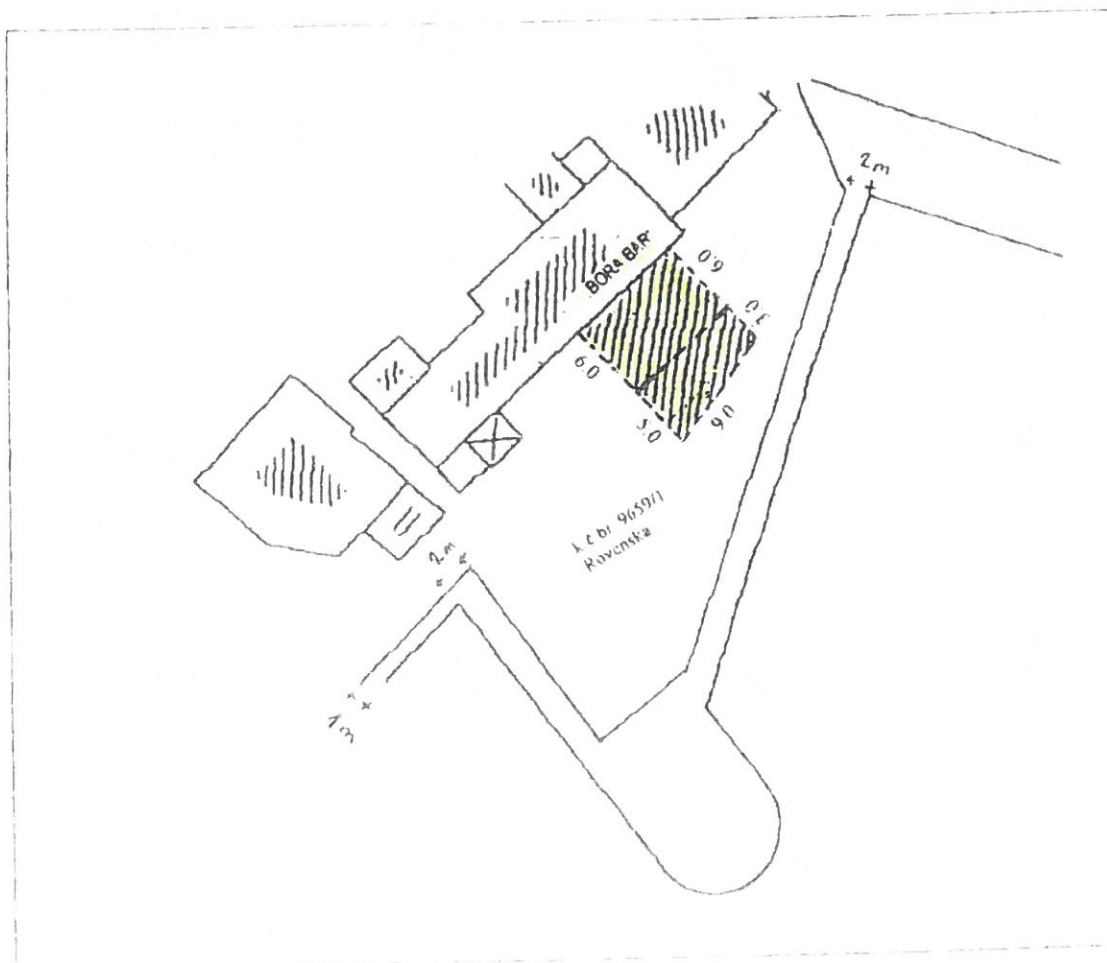
KORIŠTENJE JAVNE POVRŠINE ZA POSTAVU STOLOVA I STOLICA  
U 20 18 GODINI

TERASA BROJ 50.

k.o Veli Lošinj  
dio č.zem 9659/1  
Zona: III  
P = 54,00 m<sup>2</sup> cjelogodišnje  
36,00 m<sup>2</sup> sezonski

Objekt: konoba-slastičarnica „BORA BAR 2“  
Veli Lošinj, Rovenska  
Vlasnik: „Valovi mora“ d.o.o.  
M.Lošinj, Veloselska cesta 37

$$\begin{array}{r} 9,0 \times 6,0 = 54,00 \text{ m}^2 \\ 5,0 + 3,0 \times 9,0 = 36,00 \text{ m}^2 \\ \hline 2 \qquad \qquad \qquad 90,00 \text{ m}^2 \end{array}$$



KORIŠTENJE JAVNE POVRŠINE ZA POSTAVU STOLOVA I STOLICA  
u 2018. godini

TERASA BROJ 51

k.o. Veli Lošinj  
dio č.zem. 9659/1

Zona: II I

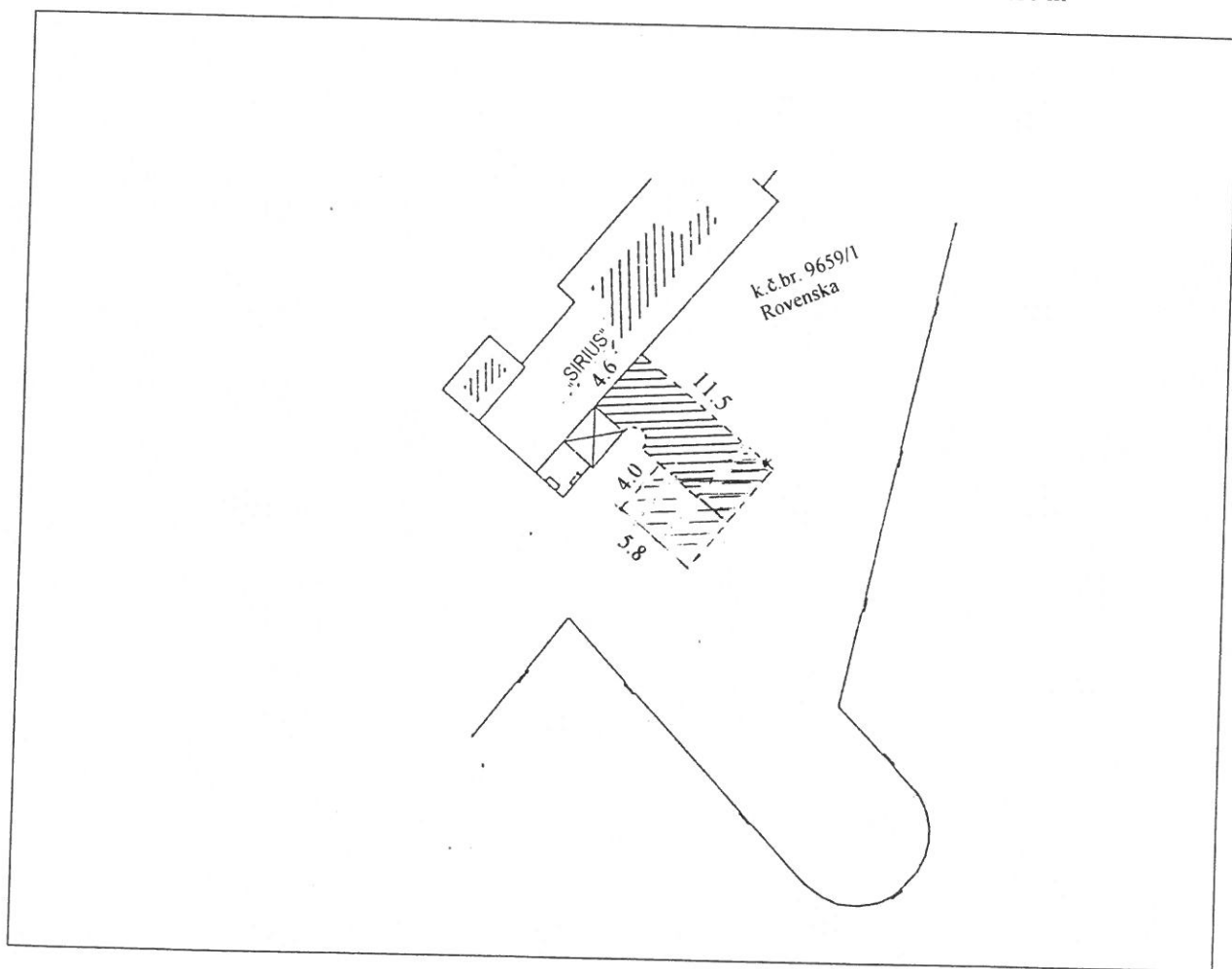
P = 76,10 m<sup>2</sup> sez.

Objekt:

Veli Lošinj, Rovenska 4

Vlasnik:

$$\begin{array}{r} 11.5 \times 4.6 = 52.90 \text{ m}^2 \\ 4.0 \times 5.8 = 23.20 \text{ m}^2 \\ \hline 76.10 \text{ m}^2 \end{array}$$



KORIŠTENJE JAVNE POVRŠINE ZA POSTAVU STOLOVA I STOLICA  
U 20 ~~18~~ GODINI

TERASA BROJ 52.

k.o. Veli Lošinj - Ilovik

k.č. 9765/1

Zona: IV

P = 38,00 m<sup>2</sup>

Objekt: Restoran „ESEMPIO“

Ilovik 21

Vlasnik: UO ESEMPIO, Goran Dajic

Veli Lošinj, Rovenska 1

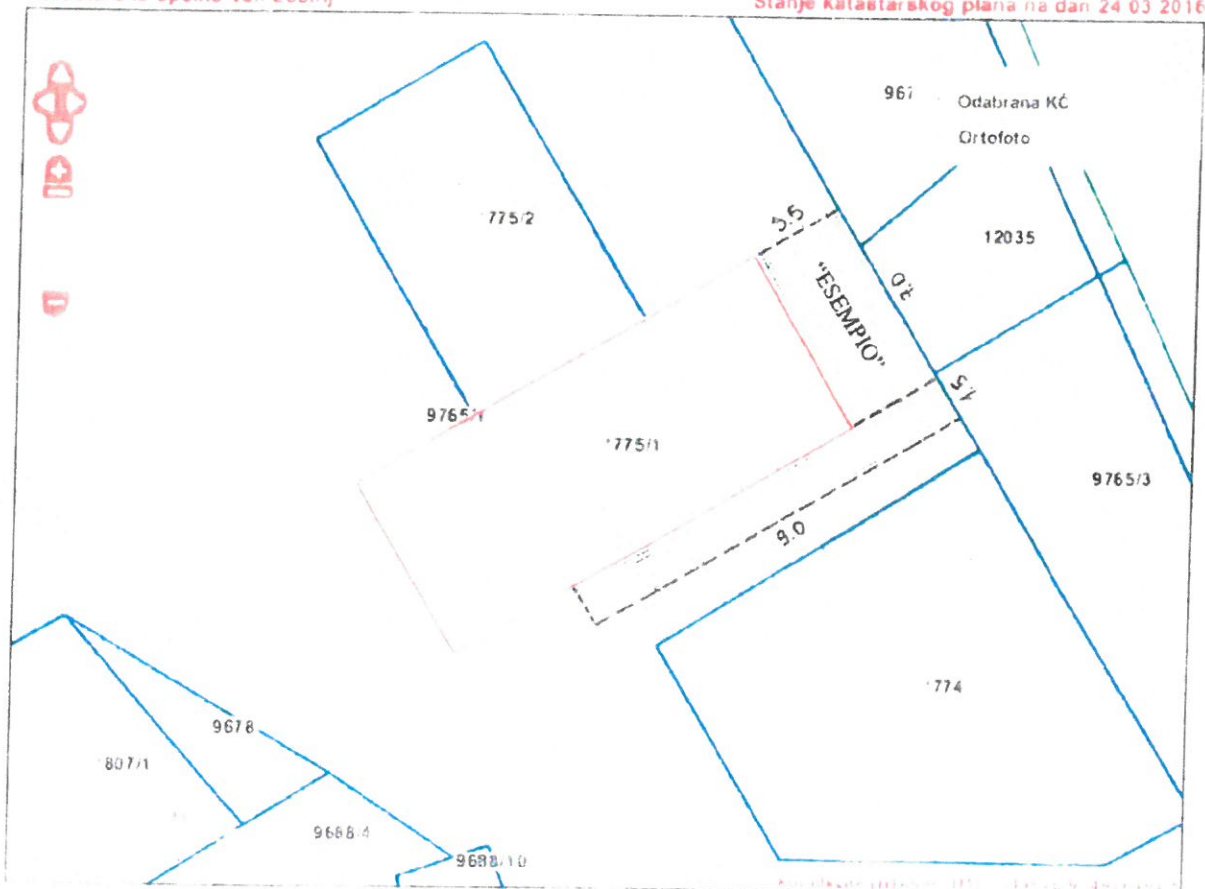
$$9,0 \times 1,5 \text{ m} = 13,5 \text{ m}^2$$

$$7,0 \times 3,5 \text{ m} = 24,5 \text{ m}^2$$

$$38,00 \text{ m}^2$$

Katastarska općina Veli Lošinj

Stanje katastarskog plana na dan 24.03.2016

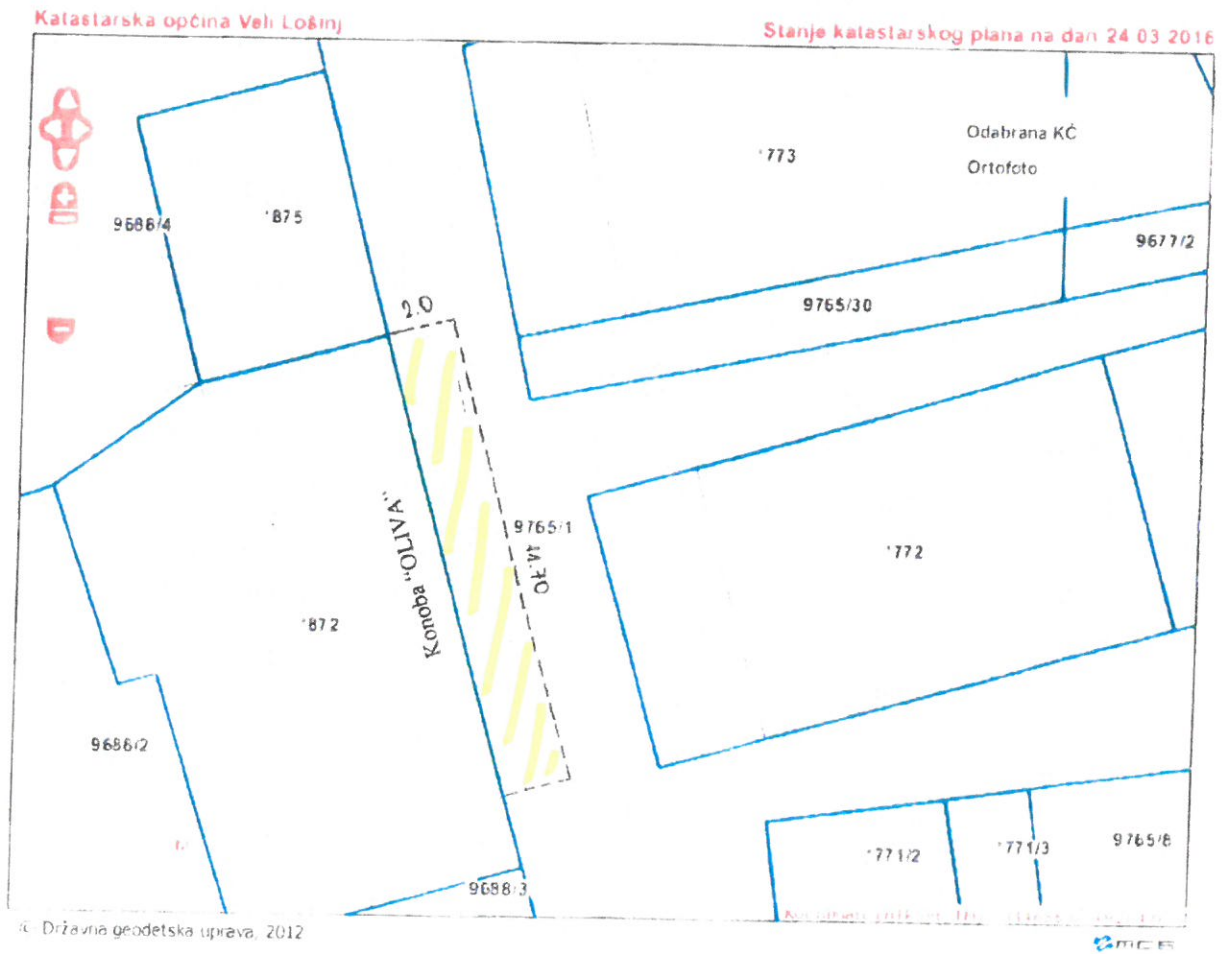


KORIŠTENJE JAVNE POVRŠINE ZA POSTAVU STOLOVA I STOLICA  
U 20 18 GODINI

TERASA BROJ 58.

k o Veli Lošinj - Ilovik  
k č 9765/1  
Zona IV  
P = 23,40 m<sup>2</sup>  
Objekt: Konoba OLIVA, Ilovik 23  
Vlasnik: Birooprema d.o.o.  
Rijeka, M Barača 7

11 70 x 2 0 = 23,40 m<sup>2</sup>



KORIŠTENJE JAVNE POVRŠINE ZA POSTAVU STOLOVA I STOLICA  
U 20 18 GODINI

TERASA BROJ 54,

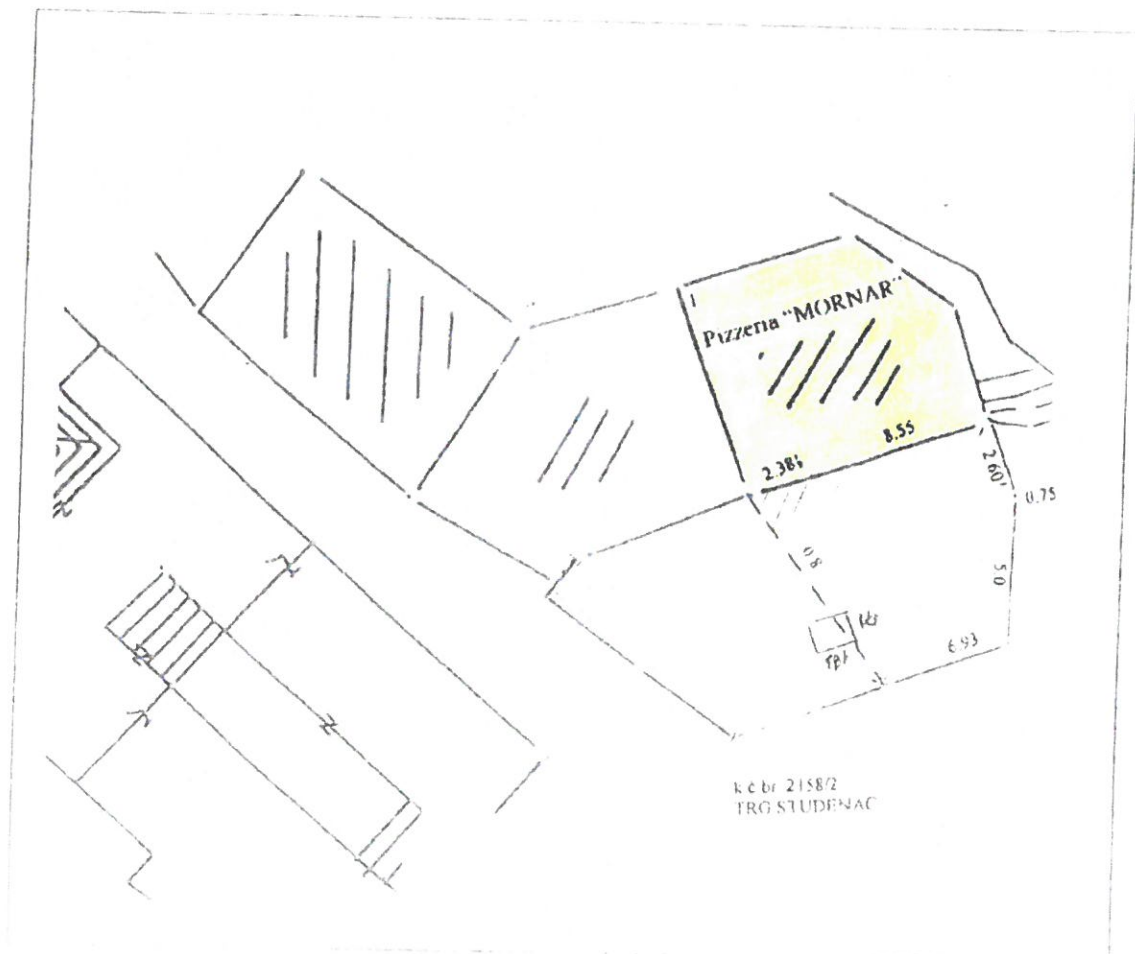
k o Nerezine  
dio č zem 2158/1  
Zona III  
P = 61.94 m<sup>2</sup>  
Objekt pizzeria „MORNAR“  
Nerezine, Studenac 11  
Vlasnik Ferdinand Zorović

$$\frac{10.93+6.93}{2} \times \frac{8.0+7.60}{2} = 69.65 \text{ m}^2$$

$$\frac{7.60 \times 0.75}{2} = 2.85 \text{ m}^2$$

$$\text{žardinjera } 1.83 \times 1.71 \times 1/3 = -1.04 \text{ m}^2$$

$$\frac{2.38 \times 8.0}{2} = -9.52 \text{ m}^2$$
$$\frac{\quad\quad\quad}{2} \quad 61.94 \text{ m}^2$$



KORIŠTENJE JAVNE POVRŠINE ZA POSTAVU STOLOVA I STOLICA  
U 20 ~~18~~ GODINI

TERASA BROJ 55.

k.o. Nerezine  
dio č.zem. 2158/1  
Zona III  
P = 45,54 m<sup>2</sup>  
Objekt: caffe bar "MORNAR"  
Nerezine, Studenac 10  
Vlasnik: Loredana Gledić

$$\frac{4,24 \times 8,00}{2} = 16,96 \text{ m}^2$$

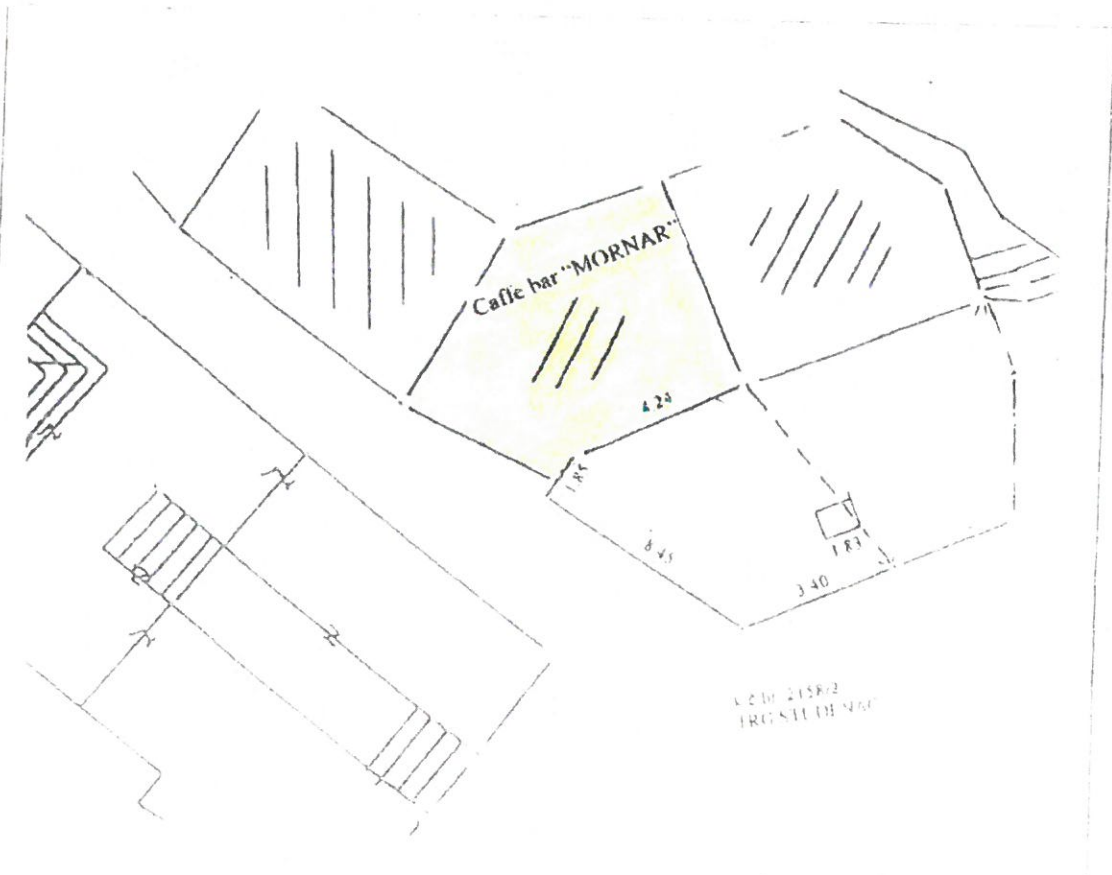
$$\frac{2,62+1,85}{2} \times \frac{7,80+8,45}{2} = 18,20 \text{ m}^2$$

$$\frac{2,62 \times 2,25}{2} = 2,95 \text{ m}^2$$

$$\frac{2,38 \times 8,00}{2} = 9,52 \text{ m}^2$$

$$\text{žardinjera } 1,83 \times 1,71 \times 2/3 = -2,09 \text{ m}^2$$

45,54 m<sup>2</sup>



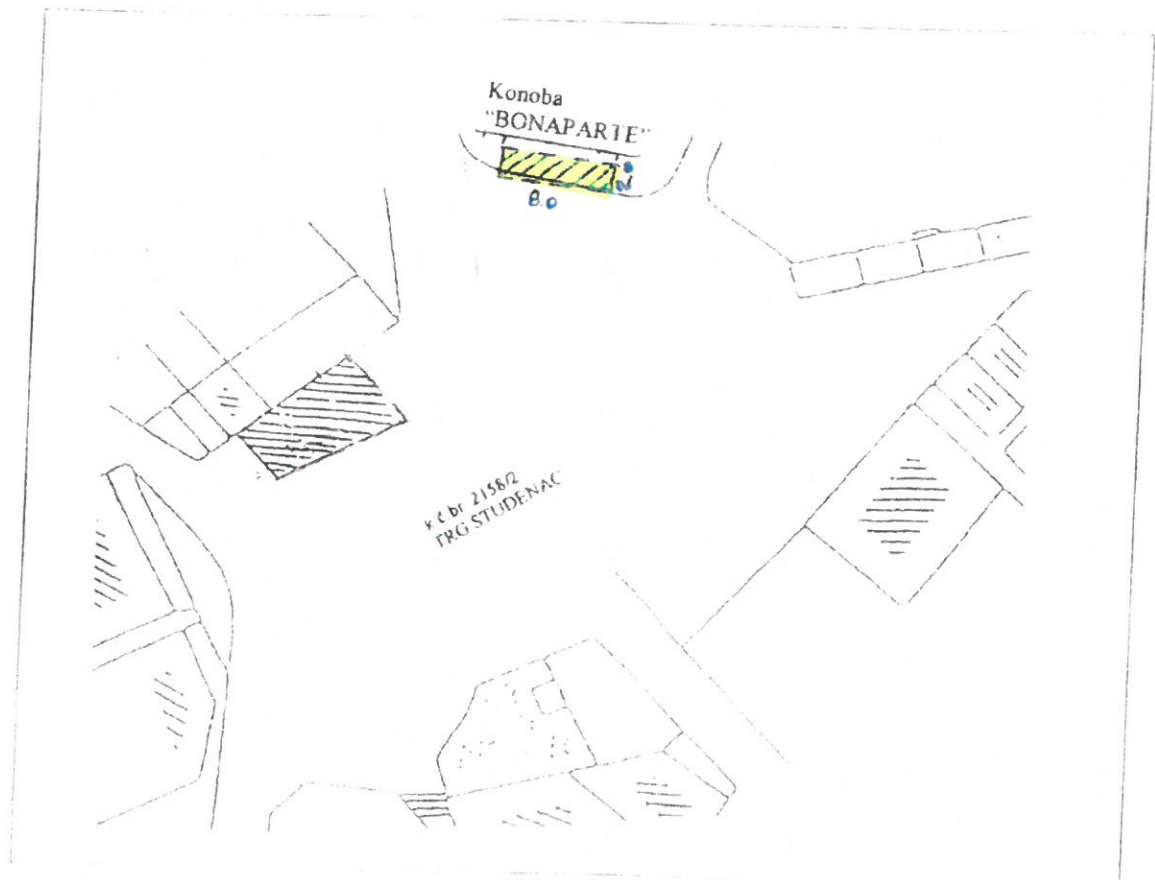
KORIŠTENJE JAVNE POVRŠINE ZA POSTAVU STOLOVA I STOLICA  
U 20 18 . GODINI

TERASA BROJ 56.

k.o Nerezine  
dio č zem 2158/2  
Zona III  
P = 16.00 m<sup>2</sup>

Objekt: Konoba „BONAPARTE“  
Nerezine, Studenac 1  
Vlasnik: vl Hranislav Mandić

8 x 2 = 16 m<sup>2</sup>



KORIŠTENJE JAVNE POVRŠINE ZA POSTAVU STOLOVA I STOLICA  
U 20 18 . GODINI

TERASA BROJ 57.

k.o. Nerezine  
dio č.zem. 2158/2  
Zona III  
P = 46,85 m<sup>2</sup>

Objekt c/b – slastičarnica „JADRAN“  
Nerezine, Trg Studenac 19  
Vlasnik Ajdar Beluli

$$\frac{6.3 + 4.7}{2} \times 9.5 = 52,25 \text{ m}^2$$

- žardinjera 5,40 m<sup>2</sup>  
46,85 m<sup>2</sup>



KORIŠTENJE JAVNE POVRŠINE ZA POSTAVU STOLOVA I STOLICA  
U 20 18 . GODINI

TERASA BROJ 58.

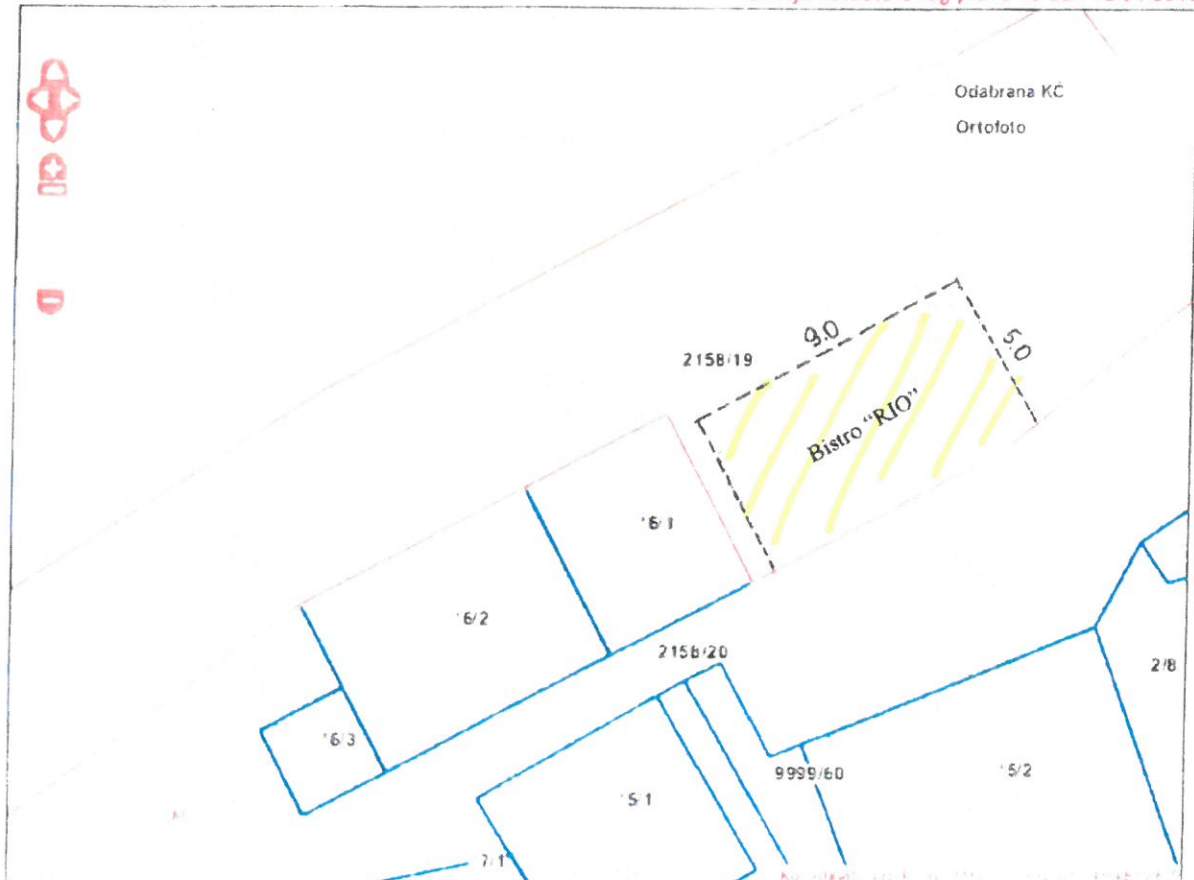
k.o. Nerezine  
dio č.zem. 2158/19  
Zona: III  
P = 45,00 m<sup>2</sup>

Objekt: Bistro „RIO“  
Nerezine, Obala Nerezinskih pomoraca 3  
Vlasnik: Mirsad Beluli i Čanije Nazari  
Trg Studenac 17

9,00 x 5,00 = 45,00 m<sup>2</sup>

Katastarska općina Nerezine

Stanje katastarskog plana na dan 12.04.2016



© Državna geodetska uprava, 2012

mcg

KORIŠTENJE JAVNE POVRŠINE ZA POSTAVU STOLOVA I STOLICA  
U 20 18 GODINI

TERASA BROJ: 59.

k o Osor

č zem 1833/1

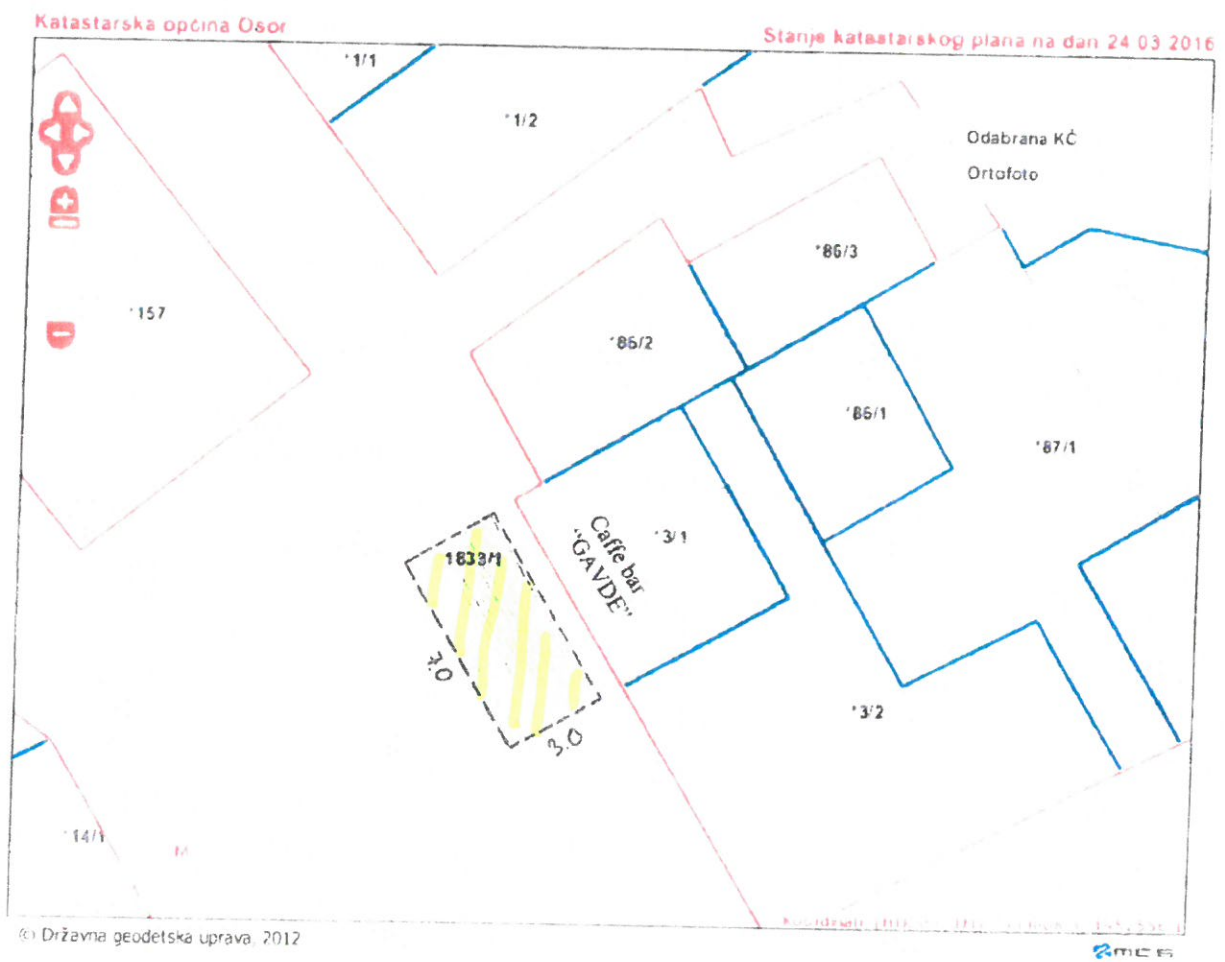
Zona: III

P = 21,00 m<sup>2</sup>

Objekt c/b „GAVDE“ Osor

Vlasnik Tereza Glavan

7.0 x 3.0 = 21.00 m<sup>2</sup>

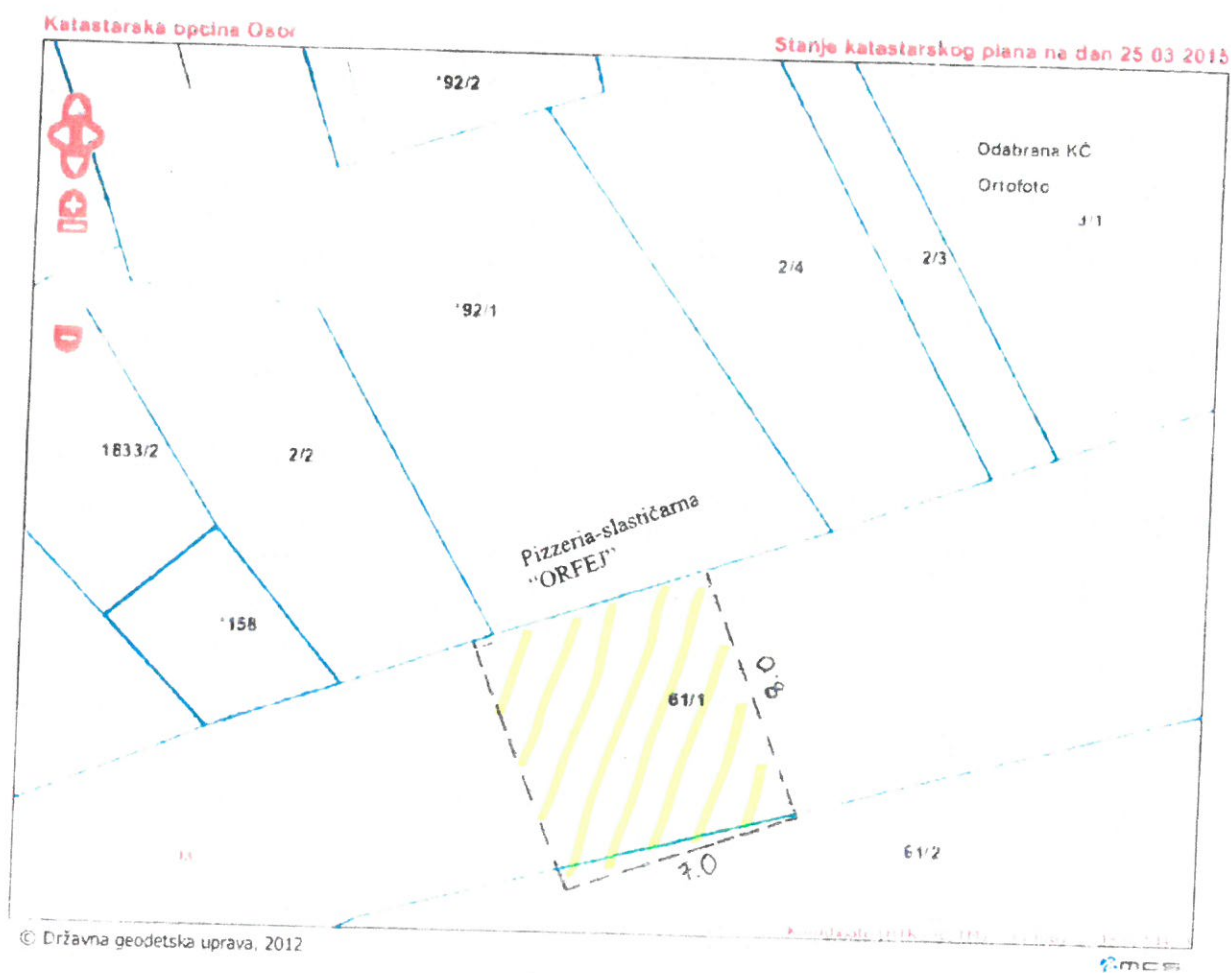


KORIŠTENJE JAVNE POVRŠINE ZA POSTAVU STOLOVA I STOLICA  
U 20 18 GODINI

TERASA BROJ 60.

k.o. Osor  
č.zem 61/3  
Zona III  
P = 56,00 m<sup>2</sup>  
Objekt Pizzeria-slastičarna „ORFEJ“, Osor  
Vlasnik „JAZON“ d.o.o. Osor 76

7 0 x 8 0 = 56,00 m<sup>2</sup>



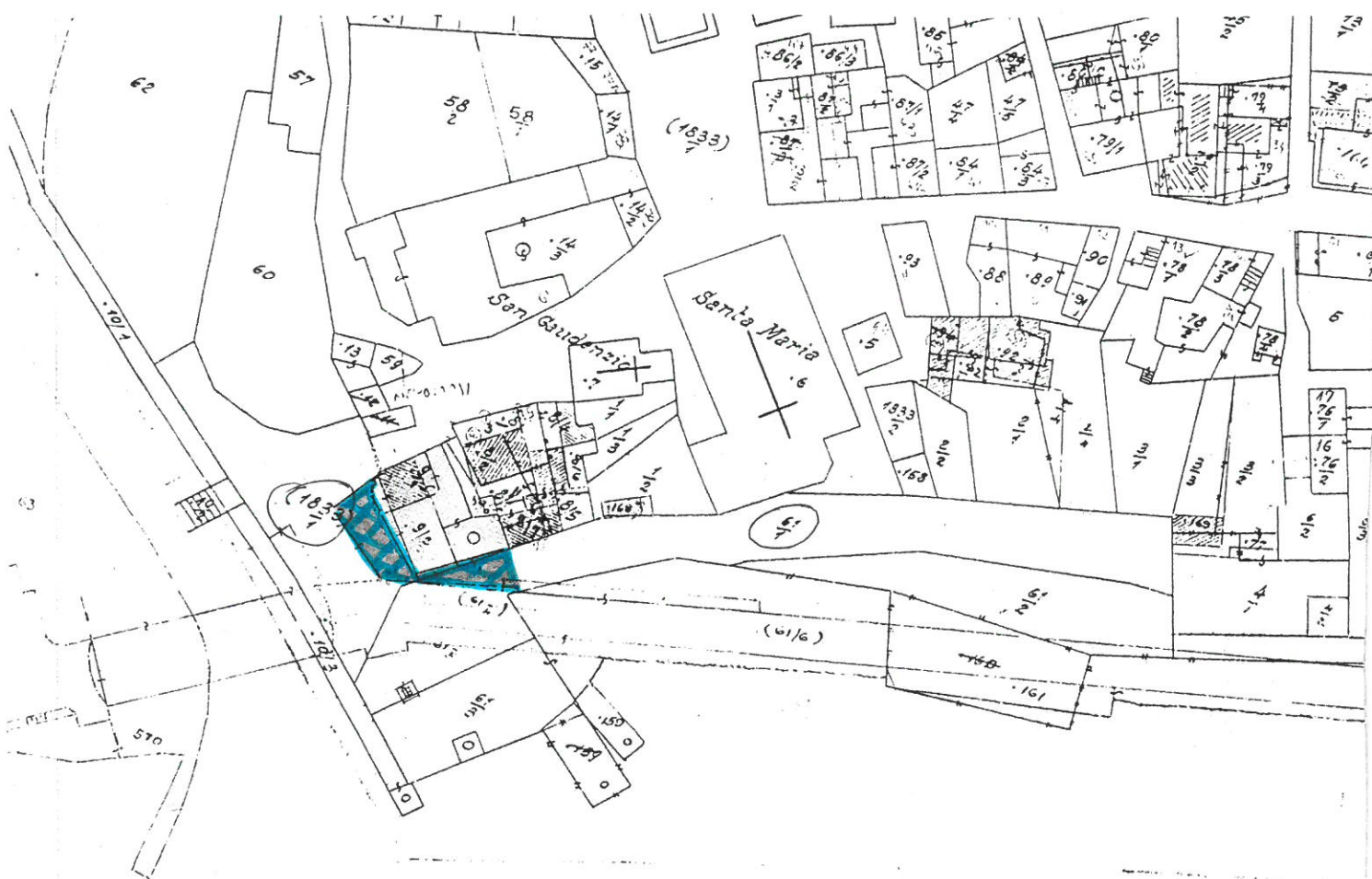
KORIŠTENJE JAVNE (ili GRADSKO) POVRŠINE ZA POSTAVU STOLOVA I STOLICA  
U 2018. GODINI

TERASA BROJ 61.

k.o. Osor  
dio.k.č.br. 1833/1  
dio k.č.br. 61/1  
Zona: III  
P = 116,00 m<sup>2</sup>

Objekt: Gostionica ADRIA  
Osor 1.

Vlasnik: Blue Marlin d.o.o., Osor 50.



M. Čosić, 27.09.2018.



Osoro

KORIŠTENJE JAVNE POVRŠINE ZA POSTAVU STOLOVA I STOLICA  
U 20 18 GODINI

TERASA BROJ 62.

k o. Sv. Jakov  
k č br 374  
Zona V  
P = 46,00 m<sup>2</sup>

Objekt Ugost obrt „JOKER“  
Sv. Jakov kbr 3  
Vlasnik Marina Baotić  
Sv. Jakov 81

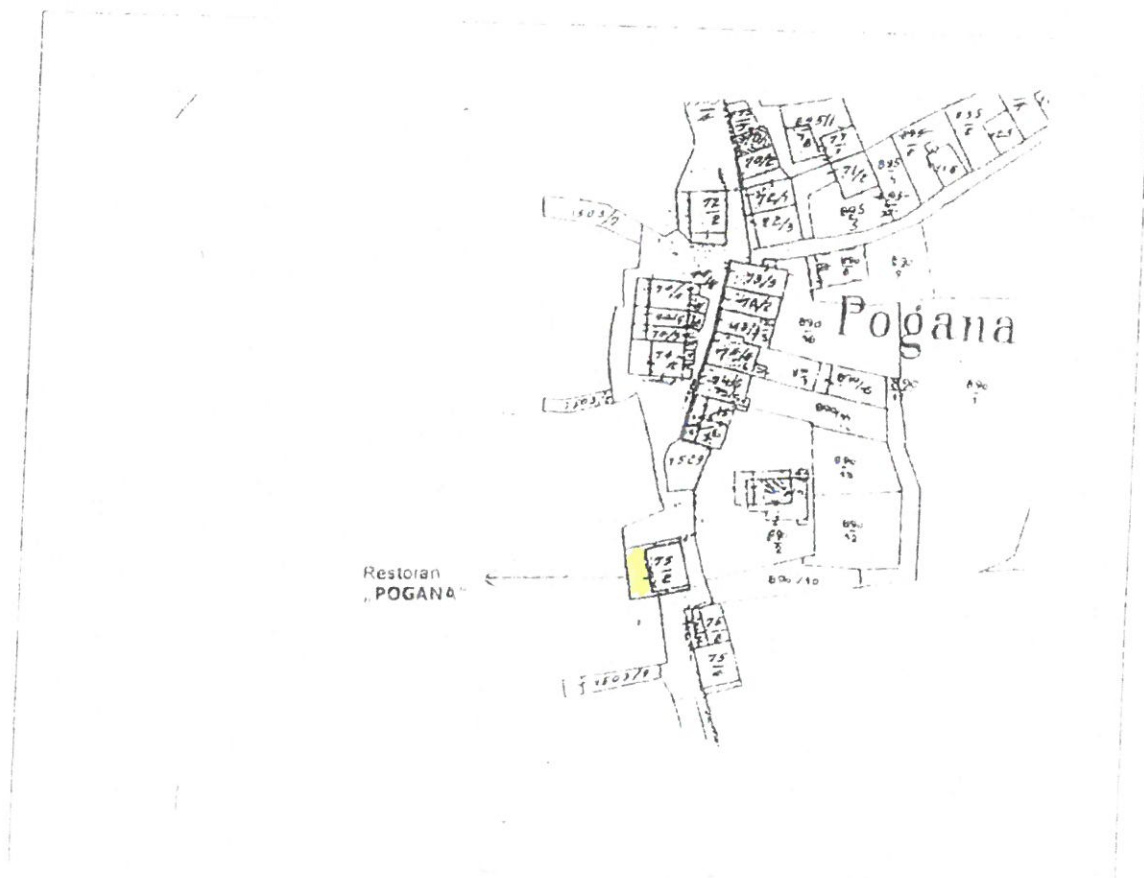


KORIŠTENJE JAVNE POVRŠINE ZA POSTAVU STOLOVA I STOLICA  
U 20 18 GODINI

TERASA BROJ 63.

k o Punta Križa  
č zem 1503/1  
Zona V  
P = 27,93 m<sup>2</sup>

Objekt Restoran „POGANA“  
Vlasnik: Zlatko Matušan i Andrijana Zorić



KORIŠTENJE JAVNE POVRŠINE ZA POSTAVU STOLOVA I STOLICA  
U 20 18 . GODINI

TERASA BROJ 64.

k.o. Susak  
č.zem. 9494  
Zona: IV  
P = 21,00 m<sup>2</sup>

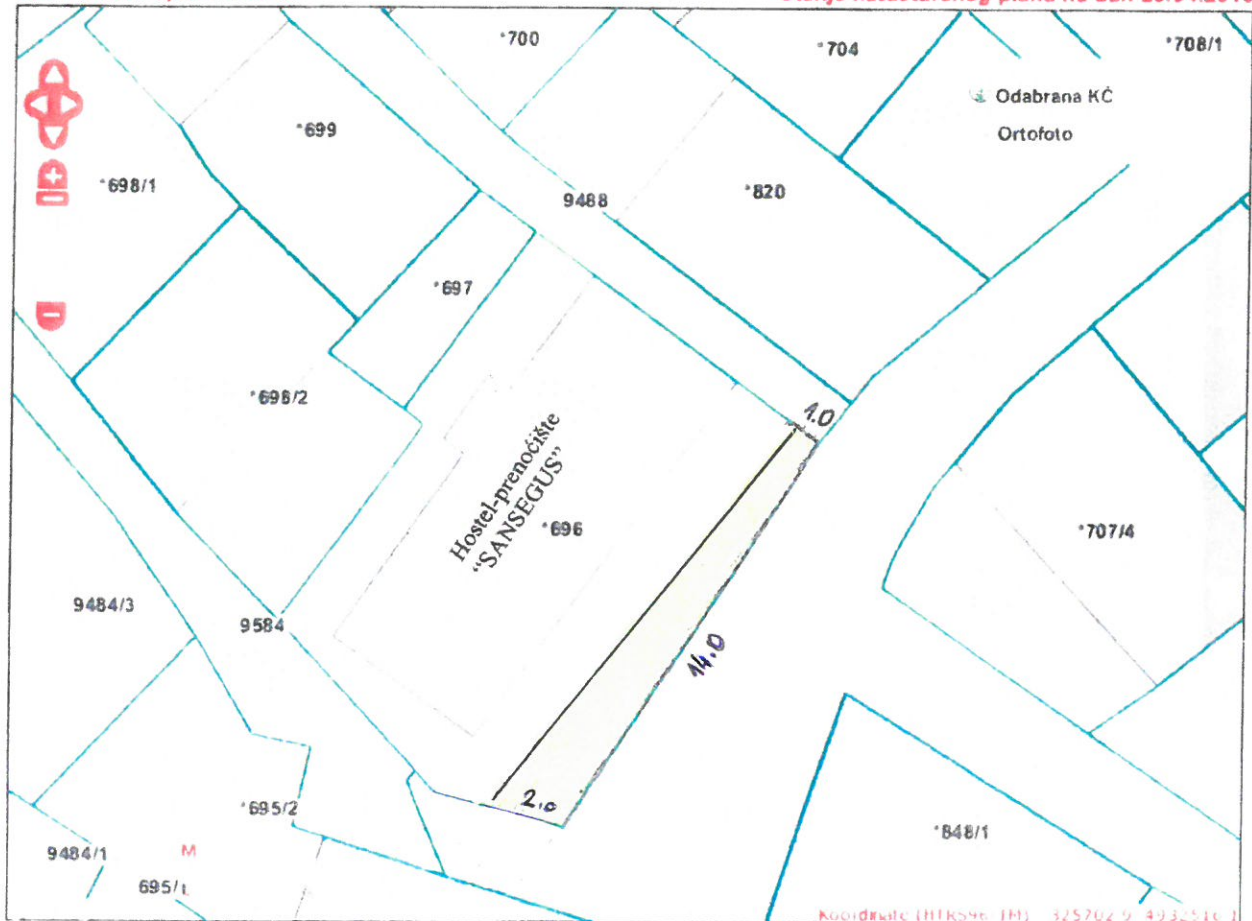
Objekt: Hostel-prenočište SANSEGUS

Susak bb

Vlasnik: SANSEGUS d.o.o.  
Susak 292

Katastarska općina Susak

Stanje katastarskog plana na dan 29.04.2015



KORIŠTENJE JAVNE POVRŠINE ZA POSTAVU STOLOVA I STOLICA  
u 20<sup>18</sup>. GODINI

TERASA BROJ 65.

k.o. Susak  
č.zem. 10266/1  
Zona: IV  
P = 52,00 m<sup>2</sup>

Objekt: Ugost.objekt SABBIA  
Susak 211  
Vlasnik: SABBIA j. d.o.o.  
Susak 211

$$(3.77+2.0) \times 9.0 = 52.0 \text{ m}^2$$



KORIŠTENJE JAVNE POVRŠINE ZA POSTAVU STOLOVA I STOLICA  
U 20 18 GODINI

TERASA BROJ 66.

k o Unije

k č 7655

Zona: V

P = 24,00 m<sup>2</sup>

Objekt: Konoba KOD JOZE Unije

Vlasnik: Dražen Mihalić, Unije 107

