


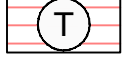

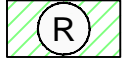




TUMAČ PLANSKOG ZNAKOVLJA :

GRANICE


-  OBUHVAT URBANISTIČKOG PLANA UREĐENJA
-  OBALNA CRTA
-  ZAŠTIĆENI POJAS KOPNA 25, 70 I 100 m OD OBALNE CRTE

RAZVOJ I UREĐENJE GRAĐEVINSKOG PODRUČJA


-  UGOSTITELJSKO-TURISTIČKA NAMJENA
turističko naselje - T2, kamp - T3
-  PRIVEZIŠTE U ZONI UGOSTITELJSKO-TURISTIČKE NAMJENE
-  SPORTSKO-REKREACIJSKA NAMJENA
sportsko-rekreacijski centar - R1, rekreacijska zona - kopneni dio uređene morske plaže- R2
-  SPORTSKO-REKREACIJSKA NAMJENA
akvatorij uređene morske plaže - R3
-  POVRŠINE ZA JAVNI CESTOVNI PROMET (kolne i pješačke površine, uređene zelene površine) I LINIJSKE INFRASTRUKTURNE GRAĐEVINE TELEKOMUNIKACIJSKOG, ENERGETSKOG I VODNOGOSPODARSKOG SUSTAVA

URBANISTIČKI PLANA UREĐENJA
LOPARI (UPU 17)

KONAČNI PRIJEDLOG PLANA



ŽUPANIJA: PRIMORSKO - GORANSKA
GRAD: MALI LOŠINJ



Naziv prostornog plana:
URBANISTIČKI PLAN UREĐENJA LOPARI (UPU 17)

Naziv kartografskog prikaza: **KORIŠTENJE I NAMJENA POVRŠINA**

Broj kartografskog prikaza: 1.	Mjerilo kartografskog prikaza: 1:2000
Odluka o izradi Urbanističkog plana uređenja (službeno glasilo): "Službene novine PGŽ" br. 15/11. i 1/15.	Odluka Gradskog vijeća o donošenju Urbanističkog plana uređenja:
Javna rasprava (datum objave): "Službene novine PGŽ" broj 39/15. od 23.12. i "Novi list" od 27.12.2015.	Javni uvid održan: 29.01.2016. - 29.02.2016.g. Javno izlaganje: 5.02.2016.g.
Pečat tijela odgovornog za provođenje javne rasprave:	Odgovorna osoba za provođenje javne rasprave: TANJA JOVIĆ, dipl.oec.

Suglasnost na plan prema članku 97. Zakona o prostornom uređenju i gradnji (Narodne novine, br. 76/07, 38/09, 55/11, 90/11, 50/12 i 80/13), a u vezi s odredbom članka 188. Zakona o prostornom uređenju (Narodne novine, br. 153/13.).
Broj suglasnosti KLASA: _____ datum: _____

Stručni izrađivač:
**JURCON PROJEKT d.o.o.,
Gotovoječka 4a,
10 000 Zagreb**



Pečat pravne osobe/tijela koje je izradio plan:
ZDRAVKO JURČEĆ, dipl.ing.grad.

Odgovorni voditelj:
BOJAN LINARDIĆ, dipl.ing.arh., ovl.arh.

Stručni tim u izradi plana: Tito Kosty, dipl.ing.arh. Zdravko Jurčec, dipl.ing.grad. Bojan Linardić, dipl.ing.arh.
Gordan Maček, dipl.ing.prom. Renata Fakin, ing.grad. Kristina Perkov, mag.ing.arch.
Milan Fuhrar, dipl.ing.arh. Momir Favičić, mag.ing.prosp.arch. Vilina Vučinović, dipl.ing.arh.
Vesna Poljančić, mag.ing.arch.
Nevenka Mrčela, dipl. iur.

Pečat predstavničkog tijela:
ANTO NEDIĆ, prof.

Istovjetnost ovog prostornog plan sa izvornikom
ovjerava: _____
(ime, prezime i potpis)

