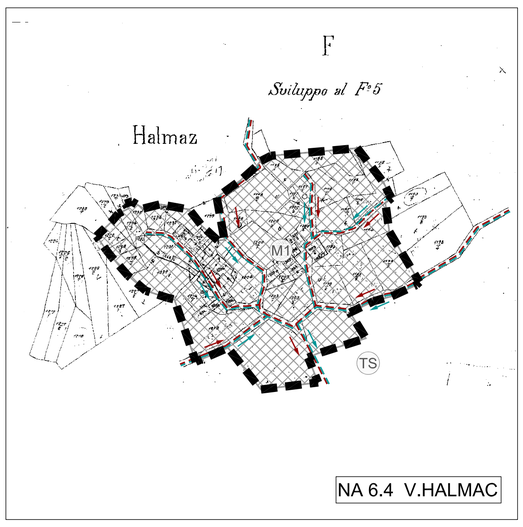

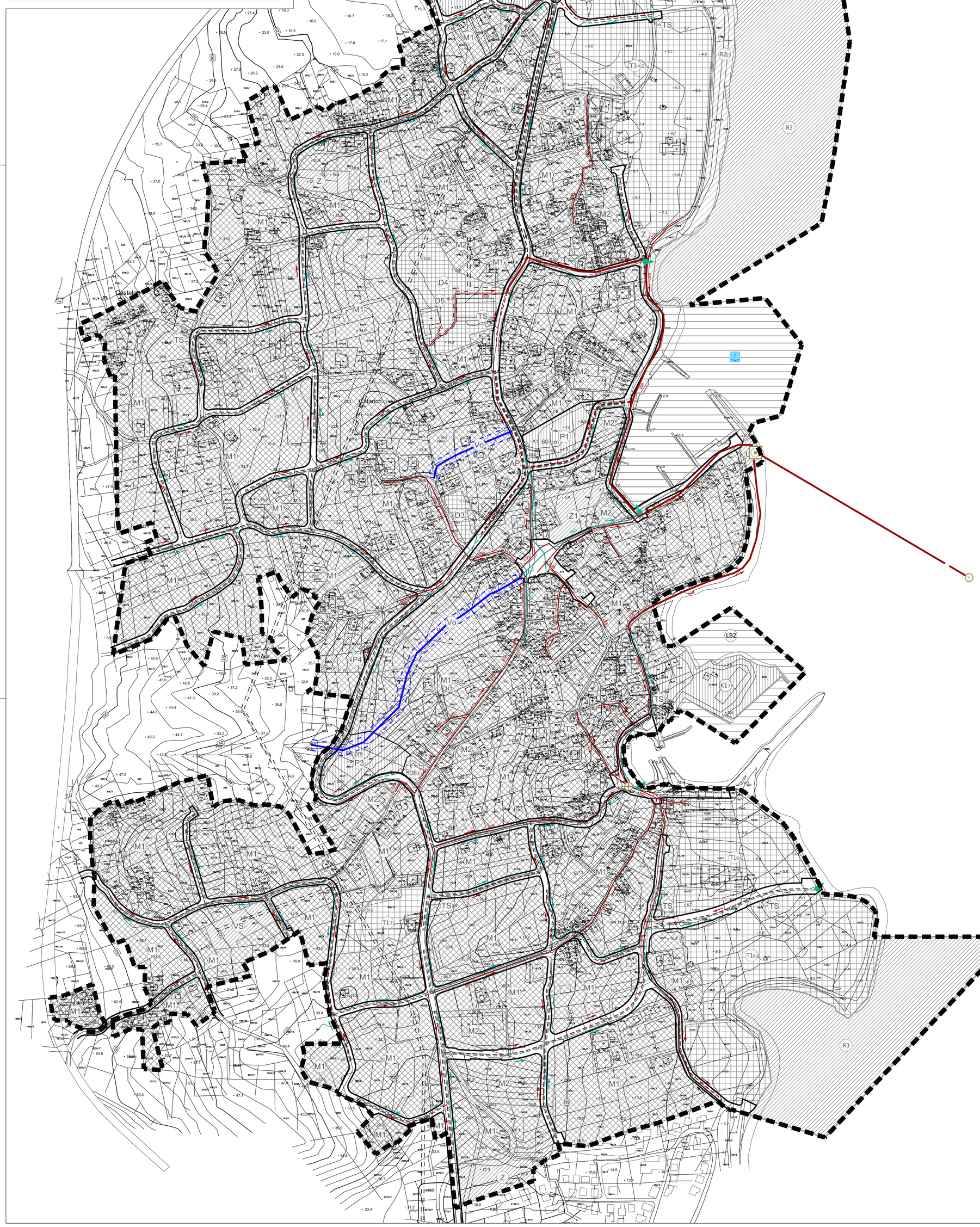

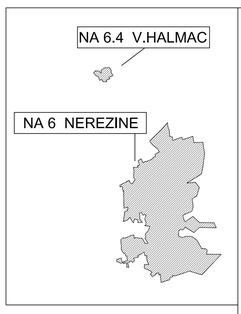

GRANICE

- GRANICA OBUHVATA PLANA

NAMJENA POVRŠINA

GRAĐEVINSKO PODRUČJE NASELJA

- M1 — MJEŠOVITA NAMJENA
  pretežito stambena - M1, pretežito poslovna - M2
- D3 — JAVNA I DRUŠTVENA NAMJENA
  zdravstvena - D3, predškolska - D4, školska - D5, vjerska - Crkva Majke Božje od zdravlja $D8_1$, Crkva I samostan Sv. Franje - $D8_2$, Crkva Sv. Marije Magdalene $D8_3$
- $T1_6$ — GOSPODARSKA NAMJENA - UGOSTITELJSKO-TURISTIČKA
  hotel - $T1_{6-3}$, $T1_{6-2}$ $T1_{7-}$, autokamp - $T3_{4-1}$ $T3_{4-2}$
- $K1_6$ — GOSPODARSKA NAMJENA - POSLOVNA
  pretežito uslužna - $K1_6$
- Z1 — JAVNE ZELENE POVRŠINE
  javni park - Z1
- Vo — VODNE POVRŠINE
  otvoreni vodotoci i bujični tokovi - V_O, zatvoreni vodotoci i bujični tokovi - V_Z
- TS — POVRŠINE INFRASTRUKTURNIH SUSTAVA
  trafostanica - TS, precrpna stanica - CS, vodosprema - VS, uređaj za pročišćavanje - UP

IZDVOJENO GRAĐEVINSKO PODRUČJE IZVAN NASELJA

- $R2_{13}$ — SPORTSKO-REKREACIJSKA NAMJENA
  rekreacijska zona - $R2_{13}$
- G5 — GROBLJE

POVRŠINE IZVAN GRAĐEVINSKOG PODRUČJA

- R3 — SPORTSKO-REKREACIJSKA NAMJENA U MORU
  akvatorij kupališta - uređene plaže - R3
- Z — ZAŠTITNE ZELENE POVRŠINE

PROMETNE POVRŠINE

CESTOVNI PROMET

- PROMETNE POVRŠINE: ULICE, KOLNO-PJEŠAČKE I PJEŠAČKE POVRŠINE
- AP — AUTOBUSNA POSTAJA
- P — PARKIRALIŠTE

POMORSKI PROMET

- KOPNENI DIO MORSKE LUKE OTVORENE ZA JAVNI PROMET LOKALNOG ZNAČAJA
- AKVATORIJ MORSKE LUKE OTVORENE ZA JAVNI PROMET LOKALNOG ZNAČAJA
- LB2 — AKVATORIJ MORSKE LUKE ZA POSEBNE NAMJENE
  BRODOGRADILIŠNA LUKA

INFRASTRUKTURNI SUSTAVI

VODNOGOSPODARSKI SUSTAV

KORIŠTENJE VODA

ODVODNJA

ODVODNJA - OTPADNE VODE

postojeće / planirano

- GLAVNI ODVODNI KANALI
- OSTALI ODVODNI KANALI
- TLAČNI KANALI
- PRECRPNA STANICA
- PROČISTAČ OTPADNIH VODA
- PODMORSKI ISPUST

ODVODNJA - OBORINSKE VODE

postojeće / planirano

- OSTALI VODOOPSKRBNI CJEVOVODI
- ODVAJAČ (SEPARATOR) ULJA I LAKIH TEKUĆINA

UREĐENJE VODOTOKA I VODA

postojeće / planirano

- OTVORENI BUJIČNI TOKOVI
- ZAŠTITNI KORIDOR VODOTOKA

ZAŠTITNI KORIDORI

- ZAŠTITNI KORIDOR KOMUNALNE INFRASTRUKTURE (2x1,5 m)

MJ 1:2000

500 m²

0 20 40 100 200 m

Županija: PRIMORSKO-GORANSKA Grad: MALI LOŠINJ	
Naziv prostornog plana: URBANISTIČKI PLAN UREĐENJA NEREZINE (UPU 15)	
Naziv kartografskog prikaza: PROMETNA, ULIČNA I KOMUNALNA INFRASTRUKTURNA MREŽA SUSTAV ODVODNJE I UREĐENJA VODOTOKA	
Broj kartografskog prikaza: 2.4.	Mjerilo kartografskog prikaza: 1:2000
Odluka o izradi Plana: Službene novine Primorsko-goranske županije br. 07/12 i 26/13	Odluka Gradskog vijeća Grada Malog Lošinja o donošenju Plana: Službene novine Grada Malog Lošinja 35/15
Javna rasprava objavljena: 7. svibnja 2015.	Javni uvid održan: 14. svibnja 2015. do 15. lipnja 2015.
Pečat tijela odgovornog za provođenje javne rasprave:	Odgovorna osoba za provođenje javne rasprave: Denis Popov, dipl.ing.građ.
Suglasnost na Plan prema članku 98. Zakona o prostornom uređenju i gradnji (Narodne novine br. 76/07, 38/09, 55/11, 90/11, 50/12) odnosno prema članku 108. Zakona o prostornom uređenju (Narodne novine br. 153/13): **Suglasnost Župana** broj suglasnosti: Klasa: 350-03/15-01/24, Urbroj: 2170/1-03-01/1-15-2 datum: 26.11.2015.	
Pravna osoba koja je izradila Plan: URBANISTIČKI ZAVOD GRADA ZAGREBA d.o.o., ZAGREB, Ulica braće Domany 4	
Pečat pravne osobe koja je izradila Plan:	Odgovorna osoba: Darijen Belec, dipl.ing.građ.
Pečat odgovornog voditelja:	Odgovorni voditelj: Dunja Kos-Pleteš, dipl.ing.arh.
Stručni tim u izradi Plana: 1. Dunja Kos-Pleteš, dipl.ing.arh. 2. Ivan Kapović, mag.ing.arch. - odgovorni voditelj do prethodne rasprave 3. Nina Kelava, dipl.ing.arh.	4. Maja Videk Pavlović, mag.ing.arch. 5. Petar Cigetić, bacc.ing.aedif. 6. Momir Pavletić Slobodan, mag.ing.prosp.arch. 7. Goran Izetbegović, dipl.ing.prom.
Pečat Gradskog vijeća Grada Malog Lošinja:	Predsjednik Gradskog vijeća Grada Malog Lošinja: Anto Nedić, prof., v.r.
Istovjetnost ovog prostornog plana s izvornikom ovjerava:	Pečat nadležnog tijela: