

## TUMAČ ZNAKOVLJA

### GRANICE

■■■■■■■■ GRANICA OBUHVATA

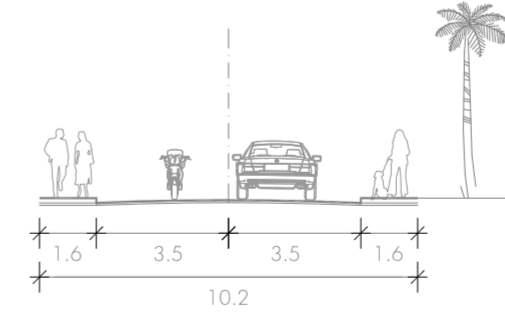
### NAMJENA

- |           |           |  |
|-----------|-----------|--|
| postojeće | planirano | <b>GOSPODARSKA NAMJENA - UGOSTITELJSKO-TURISTIČKA</b><br>T2 - zona turističkog naselja |
|           |           |  |
|           |           | <b>GOSPODARSKA NAMJENA - UGOSTITELJSKO-TURISTIČKA</b><br>T3 - zona autokampa           |
|           |           | <b>INFRASTRUKTURNA NAMJENA</b><br>trafostanica   |
|           |           | <b>SPORTSKO-REKREACIJSKA NAMJENA</b><br>R3 - sport na moru                             |
|           |           | <b>SPORTSKO-REKREACIJSKA NAMJENA</b><br>R2 - uređena plaža (kopneni i morski dio)      |
|           |           | <b>PRIVEZIŠTE U ZONI UGOSTITELJSKO-TURISTIČKE NAMJENE</b>                              |

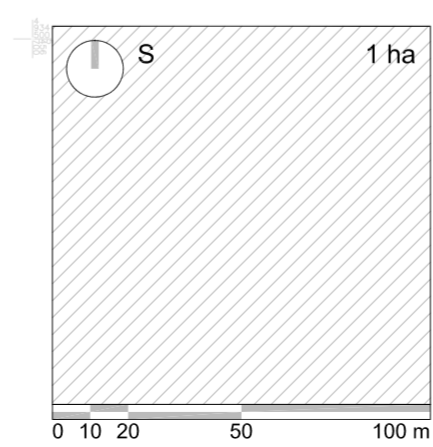
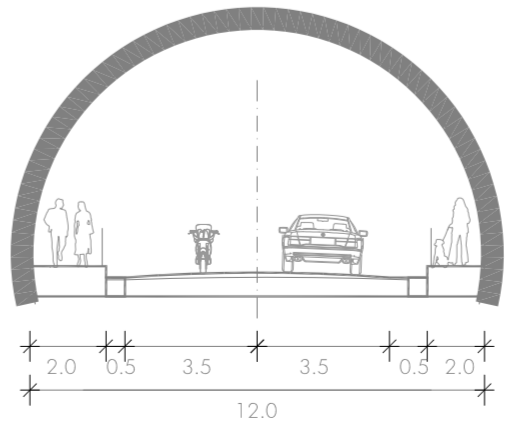
### PROMET

- |           |           |                                  |
|-----------|-----------|----------------------------------|
| postojeće | planirano | <b>KOLNE POVRŠINE</b>            |
|           |           |                                  |
|           |           | <b>PJEŠAČKE POVRŠINE</b>         |
|           |           | <b>TUNEL</b>                     |
|           |           | <b>OS PROMETNICE</b>             |
|           |           | <b>OS DRŽAVNE PROMETNICE</b>     |
|           |           | <b>OZNAKA DRŽAVNE PROMETNICE</b> |

### PRESJEK PROMETNICE



### PRESJEK PROMETNICE



## URBANISTIČKI PLAN UREĐENJA POLJANA (UPU br. 14)

Županija:	PRIMORSKO - GORANSKA ŽUPANIJA
Općina/grad:	GRAD MALI LOŠINJ
Naziv prostornog plana:	URBANISTIČKI PLAN UREĐENJA POLJANA (UPU br. 14)
Naziv kartografskog prikaza:	PROMETNA, ULIČNA I KOMUNALNA INFRASTRUKTURNA MREŽA - PROMET
Broj kartografskog prikaza:	Mjerilo kartografskog prikaza:
2.1.	1:2000
Odluka o izradi plana:	Odluka predstavničkog tijela o donošenju plana:
Službene novine Primorsko-goranske županije 31/08	Službene novine Primorsko-goranske županije
Javna rasprava (datum objave): Novi list, 13.11.2011., Službene novine, 14.11.2011.	Javni uvid održan: od 21.11.2011. do 20.12.2011.
Pečat tijela odgovornog za provođenje javne rasprave:	Odgovorna osoba za provođenje javne rasprave:
	Tanja Jović, dipl. oec.
Suglasnost na plan prema članku 97. Zakona o prostornom uređenju i gradnji (NN 76/07, 38/09, 55/11, 90/11 i 50/12) Ministarstvo graditeljstva i prostornog uređenja Klasa: 350-02/12-13/24, Ur.broj: 351-05-1-1-12-02, Zagreb, 17. rujna 2012.	
Pravna osoba koja je izradila plan:	NESEK d.o.o., Amruševa 8, Zagreb T: +385 (0)1 3096108 E: nesek@nesek.hr F: +385 (0)1 3096109 W: www.nesek.hr
Pečat pravne osobe koja je izradila plan:	Odgovorna osoba: Jasna Matulić, dipl.oec.
Odgovorni voditelj:	Sonja Petrinjak, dipl.ing.arh.
	Stručni tim u izradi plana: 1. Sonja Petrinjak, dipl.ing.arh. 2. Luka Trkanjec, dipl.ing.arh. 3. Mladen Ilijević, dipl.ing.arh. 4. Antonelija Vodička Štivilčić, dipl.ing.stroj.
Pečat predstavničkog tijela:	Predsjednik predstavničkog tijela: Anto Nedić, prof.
Istovjetnost ovog prostornog plana s izvornikom ovjerava:	Pečat nadležnog tijela:
(ime, prezime i potpis)	